

RAISIO IHALA, KAURIS JA HUHKO

Tielinjan tarkastus ja koekaivauksia

Anna-Liisa Hirviluoto 1960 – 1961

7.12. 3/2-61

-1-

Tarkistuskaivauksia ja tarkastusmatkoja seuraavissa eri kohteissa Raision pitäjässä.

1. Raision, Ihalan ja Kauriin kylät; Tuomas Häivälän (os. Raisio, Ihala) omakotitalon tontti; Kauriin talon (omist. op. Ailu-Vuorela, os. Raisio) hakamaa ja valtion tiealue Turku-Rauma tielinjalla.
2. Raisio, Huhkon kl., valtion tiealue Turku-Rauma tielinjalla.
(HUVIKONKALLIO)
3. Raisio, Ihala, Jukolan omakotitontti, omist. Paavo Koskinen, os. Raisio, Ihala.

Kertomukseen kuuluu 2 karttaliitettä ja 4 valokuvaliitettä.

1. Tarkastus suoritettiin 8.9-9.9 1960. Työn tarkoituksena oli selvittää, jääkö Turku-Rauma tielinjan alle esihistoriallisia muinaisjäännöksiä. Aluksi keskitin tutkimukset Raision joen länsirannalla sijaitsevan "Käärmemäen" itä-koillisrinteelle, (mainittakoon, että ko. "Käärmemäen" eteläkärjestä on löydetty viikinkiaikainen polttokalmisto). Tarkistettu alue sijaitsee Raision kirkosta n. 900 m. kaakkoon ja Huhkon koskesta n. 200 m. luoteeseen. Maasto on kallio-pohjaista mäkeä, jossa on terassitasanteita. Kallion päällä on ohut multakerros.

Ensimmäinen koekuoppa tehtiin Tuomas Häivälän omakotitalon tontille, talosta on 20-30m koilliseen jyrkän kallionseinämän juureen. Paikalle oli ajettu roskaa ja pintakerrosta oli muutenkin muokattu puutarhatöissä. 20-30 cm:n syvyydestä tuli esiin nokimaata, nyrkinkokoista palanutta kiveystä ja saviastianpalanen (rautakautista keramiikkaa, KM 15047:2). Tulos oli kieltämättä sellainen, että on syytä epäillä paikkaa polttokalmistoalueeksi. Samanlaisia löytäjä

Tuomas Häivälä on havainnut myös muualla puutarhassaan ko. koekuopan läheisyydessä. Karttaliitteeseen I koekaivaus on merkitty numerolla 1. Paikka sijaitsee Turku-Rauma pikatien lounaisreunalla, varsinaisen tiealueen ulkopuolelta, mutta kuitenkin lähellä sitä, että tien luiska tulee hävittämään osan polttokalmistosta.

Tuomas Häivälän talosta n. 40-50 m. NE tehtiin tielinjalle Kauriin talon hakaan koekuoppia. Maasto on itä-koilliseen viettävää terassia. Maanpäällisiä latomuksia en havainnut. Koekuopista tuli esiin tummaa multamaata, jossa oli vähän noensiruja ja hajanaista kiveystä. Pelkästään tämän perusteella ei olisi osannut epäillä aluetta rautakautiseksi löytöalueeksi, ellei kolmesta koekuopasta olisi tullut esiin savitiivisteitä ja rautakautista keramiikkaa. Yhden kuopan löydöt on luetteloitu seuraavasti KM 15047:3; kahden muun kuopan löydöt joutuivat valitettavasti hukkaan. Alue, mistä keramiikka tavattiin on n. 25 x 25 m. laaja (karttaliitteeseen I merkitty numerolla 2 ja koekuopat viivoitettu). Tielinjan poikittaissuunassa on alueen keskellä peltokaista, jossa tuskin on rautakautisia löytökerrostumia jäljellä. Koska paikalla ei ollut näkyvisiä kalmisto- tai muita latomuksia ja koska koekuoppien tulosten perusteella ko. kohteessa ei ole vahvoja rautakautisia kulttuurikerrostumia jäljellä Häivälän puutarhaa lukuunottamatta, ei TVH:lta pyydetty tielinjan muutosta. Sen sijaan sovittiin siitä, ko. tiekaistalla ei aloiteta töitä, ennen kuin alue on tutkittu.

Kolmas koekaivaus tehtiin Käärmemäen rinteeseen Tuomas Häivälän talosta 150 m. luoteeseen, Kauriin talon hakamaahan Papinkallion nimiselle kumpareelle, josta n. 100 m. länteen on Römpötin viikinkiaikainen kalmisto (ks. kartta II n:o 4). Maasto on kalliotasanteelta kohoavaa kumpareta, jonka itä- ja pohjoisreunat viettävät peltoaukealle. Mäen laella on multaa ja kiveystä niin tasaisena kenttänä, että se vaikuttaa keinotekoiselta. Tein koekaivauksen Papin-

kallion koillissyryjään lähelle uutta tielinjaa. Turpeen alta tuli esiin 30-40 cm.:n vahvuudelta nokea, kuumuudesta halkeilleita kiviä ja savitiivistettä. Kulttuurikerroksen alla oli hiekkamaata. Mahdollisesti kyseessä on rakennuksen pohja tai sitten kalmisto. Koska tielinjan ulkoliuskka olisi hävittänyt osan tästä kauniista muinaisjäännöksestä, pyydettiin TVH:lta tielinjan muutosta. Tuloksena oli, että tielinjaa muutettiin vajaa kymmenen metriä Papinkalliosta poispäin. Papinkallio on merkitty karttaliitteisiin I ja II numerolla 3.

Allekirjoittanut on käynyt TVH:n edustajien kanssa Raision Kauriin Papinkalliolla perehtymässä tielinjan muutokseen 20. 9. 1960 ja 1. 11. 1960.

2. Tarkastuksia Turku-Rauma tielinjalla Raision Huhkon kylässä 9.1; 11.1; 19.1 ja 6. 2 1961 ja 21. 2 1961.

Syksyllä 1960 allekirjoittanut oli edellämainittuna aikana Turku-Rauma tielinjaa tarkastaessaan tutkinut myös Huhkon kylässä ylävät mäkipaikat, jotka sijaitsevat toisella puolen jokea kuin Käärmemäki, Raision joen itälaidalla. Tällöin ei maanpinnalla näkynyt kivilatomuksia, eikä koekaivauksissa löytynyt kulttuurimaata. Tästä huolimatta sieltä tavattiin tien rakennusvaiheessa tänä talvena rautakautisia esineitä Huhkon kalliolta (merkitty karttaliitteeseen II numerolla 1). Löytöpaikat tarkastettiin seuraavassa lueteltujen tarkastusmatkojen yhteydessä.

4. 1 1961 ilmoitettiin Turun Historiallisesta museosta, että Turku-Rauma tielinjalta, kallion laelta oli löydetty rautamiekka kivilaa'an alta. Turun Hist. museon edustaja oli käynyt tarkastamassa paikan ja pyytänyt keskeyttämään työt siksi kunnes Kansallismuseon edustaja oli alueen tutkinut. 9. 1 allekirjoittanut saapui löytö-

paikalle. Löytöpaikka sijaitsee 1600 m. Raision kirkosta kaakkoon, Huhkonkoskesta 350 m. ja "Papinkalliosta" 720 m. samaan ilmansuuntaan (merkitty karttaliitteeseen I numerolla 1a). Maasto on korkean kallion luoteiskielekettä, jonka länsi- ja luoteisreunalla on 8 m.:ä syvä ~~4=π=2=π=~~ putous alapuolella olevalle peltotasanteelle. Löytö oli tehty 4 x 2 m. laajasta kallionkolosta kallion pinnan puhdistuksessa. Löytäjä oli Martta Maria Tarvainen (os. Turku 9, Kahlaajank. 7). Miekan, KM 15102, päällä oli ollut ensin 6-7 cm:n vahvuudelta pintaturvetta ja sitten 23 x 12 x 0,7 cm. suuri kivilaaka. Löytökohdassa en havainnut mitään selvää viitettä kalmistorakennelmaan. Pyysin työnjohtajaa, rakennusmestari Airaksista, puhdistuttamaan kallionkolon läsnäollessani, saadakseni selville, onko löytökohdalla kalmistoa. Kaivaustöitä oli erittäin helppo seurata vuodenajasta huolimatta, koska vain turvekerros oli routinut ja varsinainen hiekkakerros oli täysin sulaa. Miekan alla oli 5 cm. multaa n. 40-50 cm.:n vahvuudelta (vaikutti jossain määrin polttokalmistolatomukselta). Aivan pohjassa oli kaksi hiekkakivilaakaa vieretysten. Kallionkolosta löytyi lisäksi pohjasta saviastianpalanen, joka KM:ssa todettiin historialliseksi. Luita tai esihistoriallisia saviastianpaloja kallionkolosta ei löytynyt. Myöskään nokea multakerroksessa ei ollut, lukuunottamatta pientä kallionhalkeamaa, josta löytyi turvekerroksesta kiiltäviä ja kovia noensiruja. Tutkimuksen tulos jäi epäselväksi. Kivilatomus antaisi aiheen epäillä löytöpaikkaa kalmistoksi, mutta siinä tapauksessa olisi outoa, että paikalla ei ollut muita löytöjä kuin ko. miekka. Lisäksi miekkaa alemmalla pohjakerroksesta tuli esiin historiallinen saviastianpalanen. Mahdollisesti kallionkolossa on ollut esihistoriallinen haudaus, mutta myöhemmin se on tuhottu tai sitten on kyseessä irtolöytö. Löytöpaikka, pohjoiseen ja länteen jyrkkärinteinen kallio sijaitsee toisella puolen Raision jokea kuin Linnavuori. Mahdollisesti näitä

kahta ympäristöään hallitsevaa korkeata kalliota on käytetty var-
tio- tai puolustuspaikkoina mereltä käsin uhkaavaa vaaraa vastaan.
Uusi tielinja ylittää kallion, mistä miekka on löydetty, n. 300
metrin pituisella alalla. Eri puolilla kalliota oli syvennyksissä
kaivantoja, joiden seinämät tarkastin todetakseni, onko siellä jos-
sain muussa kohdassa jäljellä rautakautista polttokalmistoa. Tutki-
muksen tulos oli kielteinen.

19. 1 1961 kävi allekirjoittanut Raision Huhkon kylässä tar-
kastamassa edelläkuvatulta kalliolta tavatun keihään katkelman (KM
15106) löytöpaikan. Esineen oli löytänyt 18. 1 1961 Helga Huhtala,
os. Turku 9, Virusmäen ylikäytävä. KM 15106 oli tavattu kallion
puhdistustöissä kallion pohjoissyrjän juuresta; n. 10 m. em. miekan
löytöpaikasta koilliseen ja 8 m. sitä alemmaa (merkitty karttaliit-
teeseen I numerolla 2a). Esine oli ollut koivunjuurien joukossa
75 cm.:n syvyydessä kalliopohjalla. Samalla kallionkielekkeellä kuin
em. keihäänkatkelma oli lisäksi nokea ja kiveystä sekä keramiikkaa
(historiallista). Löytäjän kuvauksen mukaan noki ja saviastianpala-
set olivat eri paikalla kuin KM 15106. Käydessäni löytöpaikalla,
oli kallionkolo kaavittu täysin puhtaaksi, joten tällä kerralla en
voinut alkuunkaan selvittää, oliko kyseessä hautalöytö. Toisaalta
keihäänkärjen ja historiallisten saviastianpalojen löytyminen samalta
kalliontasanteelta viittaa siihen, että rautakautinen kulttuurikerros
on tuhottu. Mahdollisesti keihäänkärki on alkuaan kuulunut samaan
hautaan kuin miekka, KM 15102, ja on heitetty myöhäisemmässä vai-
heessa kallion laelta alas.

Kallion laella tarkastin toistamiseen kaikki kaivannot, mutta
tulokset olivat kielteiset. Lisäksi tehtiin kallion korkeimmalle koh-
dalle koekuoppia syvänteeseen, jossa näytti olevan maata paksummal-
ti. Maaleikkaus oli jokaisessa kaivannossa täysin normaali.

Työmiehet olivat löytäneet keihäänkatkelman läheltä kaksi kal-

lioni pintaan uurrettua soikiota. Niiden koko oli 7 x 5,5 cm. ja niiden keskimäinen asento oli seuraava: 00

Turku-Rauma tielinjalta oli edelleen löydetty keskiaikainen nuolenkärki Huhkon kosken vierestä olevalta kalliolta (runsas 50 m. Huhkankoskesta kaakkoon). Esineen oli löytänyt työm. Väinö Lehtisaari (os. Turku 9, Lukkarint. 1.) kallion pinnasta turpeen alta. Esine oli ollut ohuessa savikerroksessa. Nuolenkärkeä säilytetään KM:n Historiallisella osastolla (merkitty karttaliitteeseen I numerolla 3a)

Samalla matkalla tarkastin Raision Ihalan Jukolan omakotitalon tontilta tavattujen rautakautisten esineiden löytöpaikat. Tarkastuksen selostus on kertomuksen lopussa kohdassa 3.

6. 2 kävi allekirjoittanut tarkastamassa Turku-Rauma tielinjalta Raision Huhkon kalliolta tavattujen uusien esineiden löytöpaikat. Tällä kerralla Raili Simula (os. Turku 9, Rautakallion kuja 4) oli löytänyt kallion laelta raudanpalan (KM 15115, mahd. rautakautinen). Esineen katkelma oli ollut kallion syvennykseen tehdyssä latomuksessa(?) löytäjän havaintojen mukaan. Kivien joukossa oli ollut noensiruja. Kallion kolo oli 2 x 2 m. laaja. Käydessäni paikalla kolo oli puhtaaksi kaavittu, joten en voinut määrittellä löytöpaikan luonnetta. Palaneita luita tai saviastianpalasia löytäjä ei ollut maassa havainnut (molemmilla edellisillä kerroilla olin kehoittanut kaivajia kiinnittämään huomiota juuri näihin seikkoihin). Raudan katkelman, KM 15115, löytöpaikka on 12,5 m. kaakkoon miekan, KM 15102, löytöpaikasta, (merkitty karttaliitteeseen I numerolla 4a).

Samalta kalliolta oli tehty vielä toinen löytö. Ruben Lindman (os. Turku, Kaskenk. 9) oli löytänyt kallion etelään viettävältä rinteeltä kaavitusta irtohiekkasta keihään putkiosan, KM 15114 (merkitty karttaliitteeseen I numerolla 5a). Kohta, missä hiekka oli

irroitettu kalliosta, on 160 m. kaakkoon löytöpaikasta 4a. Maasto on kallion etelään viettävän rinteeseen notkelmaa. Siinä on ollut hiekkaa 20-30 cm.:n vahvuudelta. Löytöjä kertoi keihäänkatkelman olleen punaisessa hiekassa. Hiekanottoaikan läheisyydessä oli todella maaleikkauksessa näkyvissä rautapitoista punaista maata. Hiekka on tuskin tullut polttamalla punaiseksi, koska sitä esiintyi profiilissa tasaisena kerroksena.

Ensi keväänä Huhkon kalliolla on vielä mahdollisuuksia suorittaa maastotutkimuksia sulan aikana, sillä kallion räjäytys suoritetaan vasta kesällä. Mahdollisesti silloin selviää, onko kalliolla ollut tai onko vielä jäljellä polttohautauksia.

2. 21. 2 1961 allekirjoittanut kävi Raision Huhkon kalliolla tarkastamassa Turku-Rauma tielinjalta tehdyt uudet löydöt.

Raili Simula (os. Turku 9, Rautakallionkuja 4) oli löytänyt kaarisoljen katkelman, KM 15121 kallion kuorintavaiheessa kohdasta, joka on 45 m. kaakkoon miekan 15102 lp:sta, Huhkon kalliolla laella (merkitty karttaliitteeseen I numerolla 7 a). Esine oli kalliokoloon tehdyn latomuksen itäreunassa, 20-30 cm.:n syvyydessä kivien välissä. Löytäjän havaintojen mukaan löytöpaikalla oli ollut nokimaata. Latomus oli jätetty koskemattomaksi löydön tultua esille. Lp:lla oli n. 40 cm.:n vahvuudelta tummaa maata ja hajanaista kiveystä. Sovin rakennusmestari Airaksisen kanssa siitä, että kalliokoloon tehty latomus saa olla ennallaan siksi, kunnes se on tutkittu. Samoin rauhoitettiin mainitusta löytöpaikasta länteen pienen kalliionnyppylän toisella puolella oleva kallionsyvennykseen tehty latomus tutkimusta varten siltä varalta, että myös siinä olisi kalmistoa.

Toinen rautakautisen esineen löytöpaikka oli 75 m. kaakkoon miekan KM 15102 löytöpaikasta ja em. löytöpaikasta 30 m.

etelä-kaakkoon. Pohjois-eteläsuuntaisesta kallion syvennyksestä oli löydetty 50-75 cm.:n syvyydestä humuskerroksen ja saven rajasta pyöreä puhkomainen riipus KM 15122. Löytäjä oli Helga Huhtala (os. Turku 9, Virusmäen ylikäytävä). Kallionkolo oli kauttaaltaan puhdistettu jo ennen tarkastusmatkaani. Löytäjän havaintojen mukaan siinä oli ollut yksinomaan savea, mutta siitä 1-2 m. pohjoiseen oli löytynyt kallionsyvennyksessä nokimaata. Myös tämä kallionsyvennyks oli ehditty jo täydelleen puhdistaa. Riipuksen löytöpaikan eteläpuolella olevassa kallionsyvennyksessä oli profiilissa näkyvissä ohut musta viiru. Kiveystä siinä en havainnut, mutta varmuuden vuoksi rauhoitettiin tämäkin paikka vastaisia tutkimuksia varten.

3. 19. 1 1961 allekirjoittanut kävi Raision Ihalassa, Jukolan omakotitalon tontilla (omist. Paavo Koskinen), josta kesällä 1960 Väinö Petäsen saamien tietojen mukaan on löydetty rautakautisia esineitä. Lp. sijaitsee n. 1100 m. kaakkoon Raision kirkosta ja 140 m. länteen Huhkon koskesta, jyrkkärinteisen kalliopohjaisen mäen (Käärmemäen) etelä-kaakkoisreunalla. Jukolan tontilta on kesällä 1959 saatu polttokalmistolöytöjä, jotka on numeroitu seuraavasti: KM 14606:1-5. Tällöin todettiin koekaivauksin, että kalmistoalue käsittää käytännöllisesti katsoen koko omakotialueen puutarhan. Kesällä 1960 oli Paavo Koskinen löytänyt kaksi keihäänkärkeä ja miekan katkelman KM 15107 liiterin perustuksesta läheltä maanpintaa. Liiteri sijaitsee 20 m. Jukolan päärakennuksesta länteen. Esinelöydöt olivat liiterin koillisnurkkauksessa.

Helsingissä 27. 2 1961.

Anna-Liisa Hirviluoto
Anna-Liisa Hirviluoto.

Suunnitelma

TURUN - RAUMAN

valtatien rakentamiseksi välillä

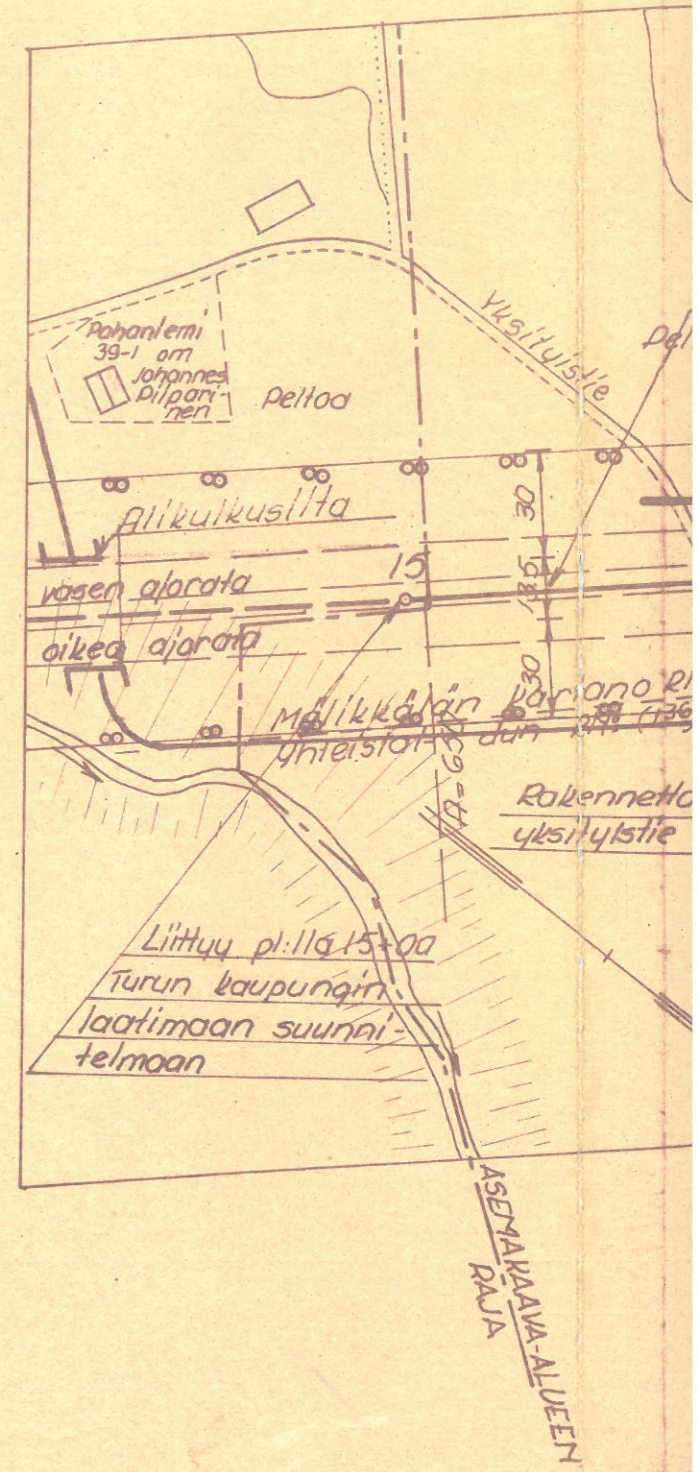
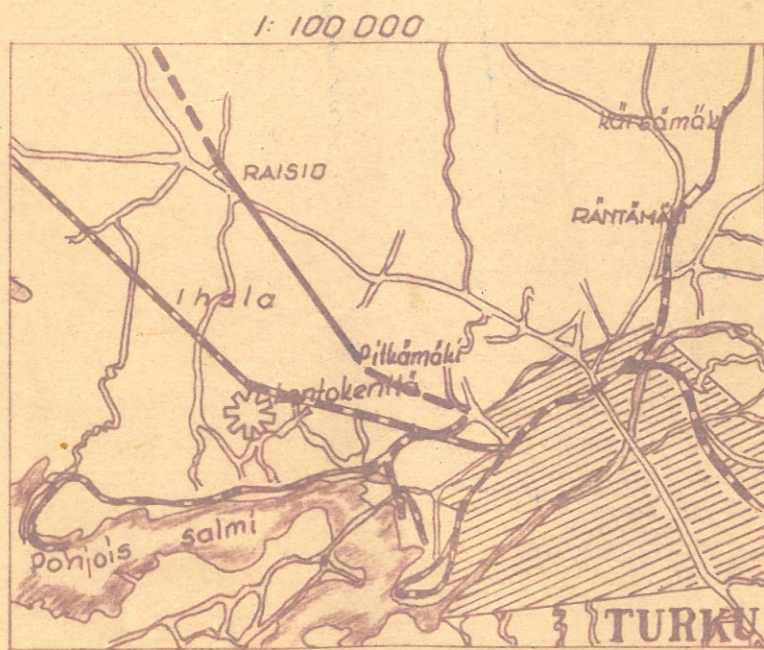
TURKU - RAISIO

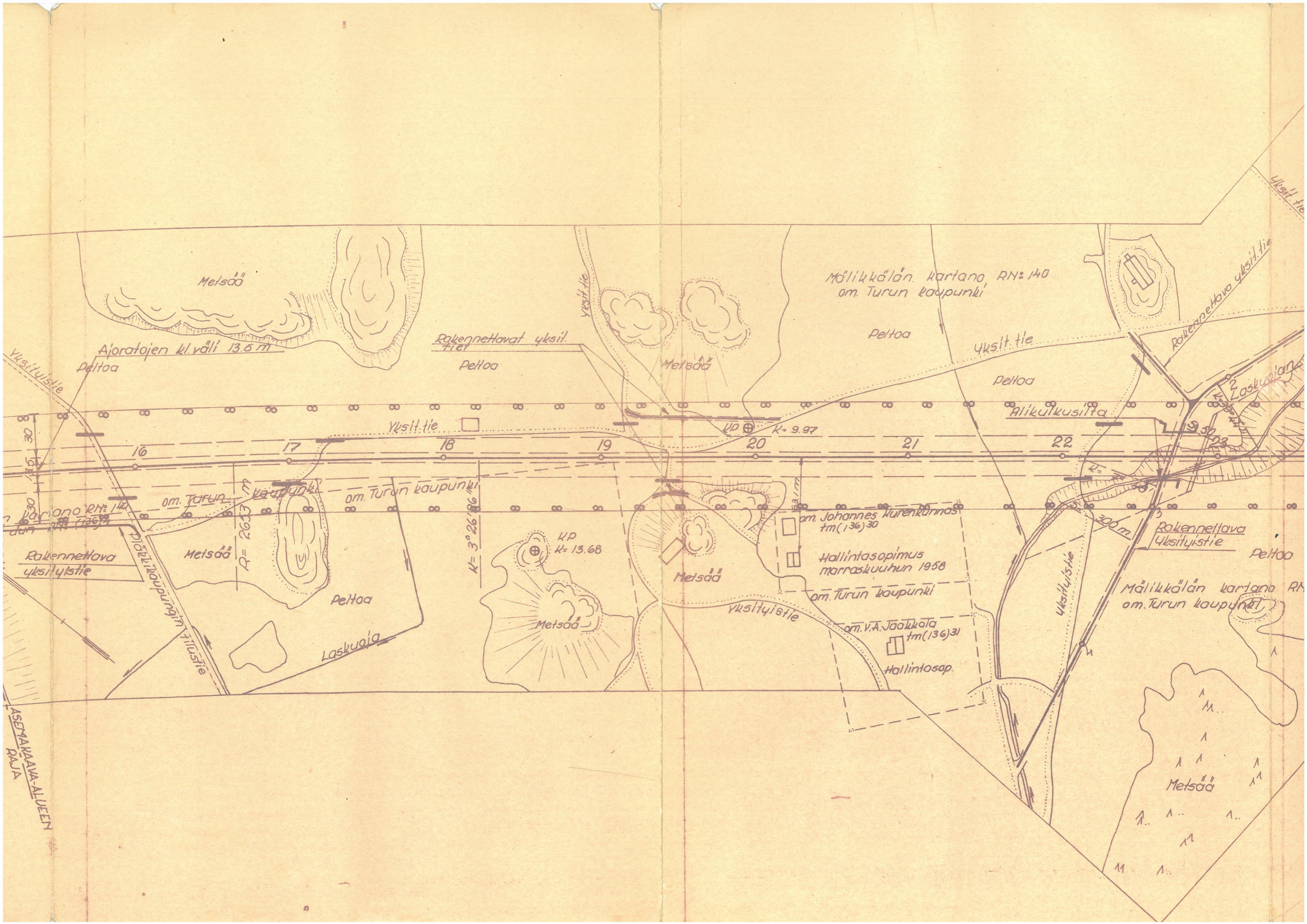
Turun kaupungissa ja Raisiön kunnassa

SISÄLLYS:

Suunnitelmakartta

1:2000





Metsää

Mälikkälän kartano RN: 140
om. Turun kaupunki

Ajoratajen kl.väli 13.5 m
Peltoa

Rakennettavat yksit.
tiet
Peltoa

Peltoa

yksit. tie

Rakennettava yksit. tie

Peltoa

Alikulkusilta

Laskuoja

Yksityistie

Yksit. tie

K= 9.97

16

17

18

19

20

21

22

Rakennettava
yksityistie

om. Turun kaupunki

om. Turun kaupunki

Metsää

R= 26.3 m

Peltoa

Laskuoja

K= 3° 26' 18"

KP
K= 13.68

Metsää

om. Johannes Kurenkärnas
tm(136)30

Hallintosapimus
marraskuuhun 1958

om. Turun kaupunki

om. V.A. Jaakkola
tm(136)31

Hallintosap.

Rakennettava
Yksityistie

Peltoa

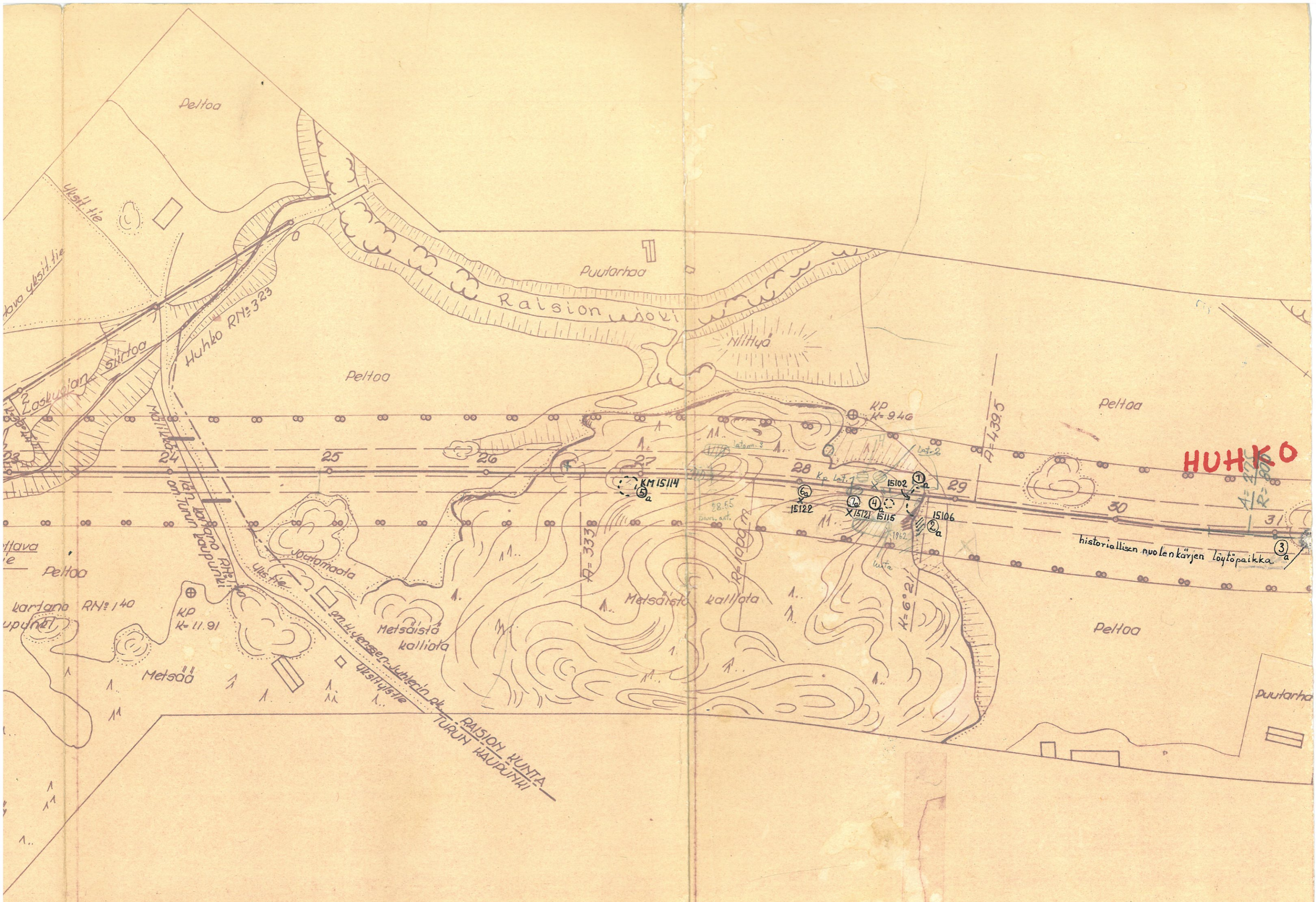
Mälikkälän kartano RN
om. Turun kaupunki

300 m

Yksityistie

Metsää

ASEMARAAVA-ALUEEN
RAJA



Peltoa

Puutarha

Raision joki

Niittyä

Peltoa

Peltoa

HUUKKO

25

26

KM 15114

28

29

30

31

historiallisen nuolenkärjen löytöpaikka

Peltoa

kartano RN: 140
upunnat

Metsää

Metsäistä
kalliota

Metsäistä
kalliota

Peltoa

puutarha


11

11

RAISION KUNTA
TURUN KAUPUNKI

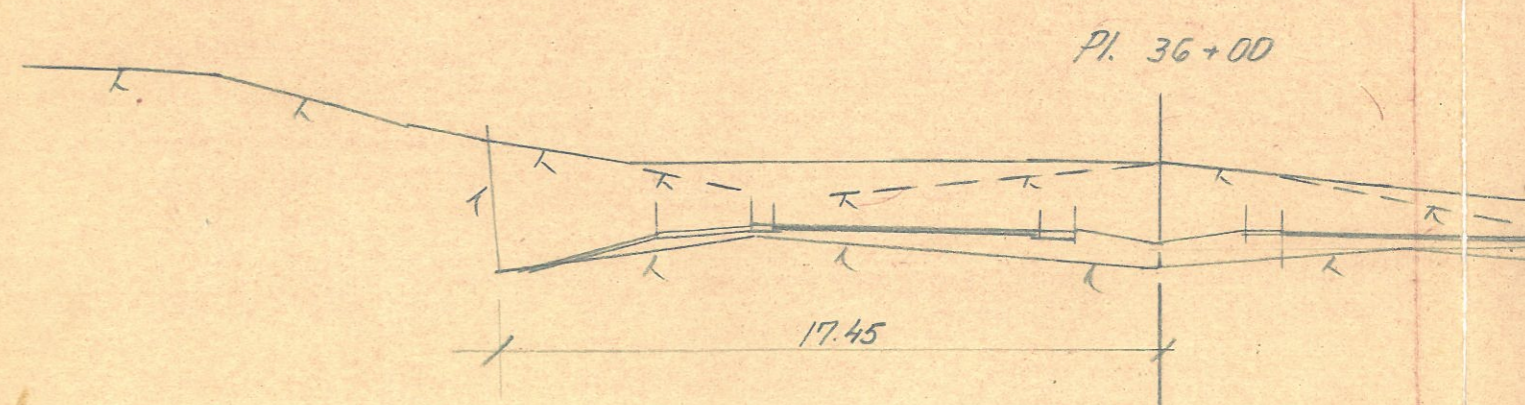
o ysis. li
Zasku
8
DVA
Pe
artan
unet
1
11
1.

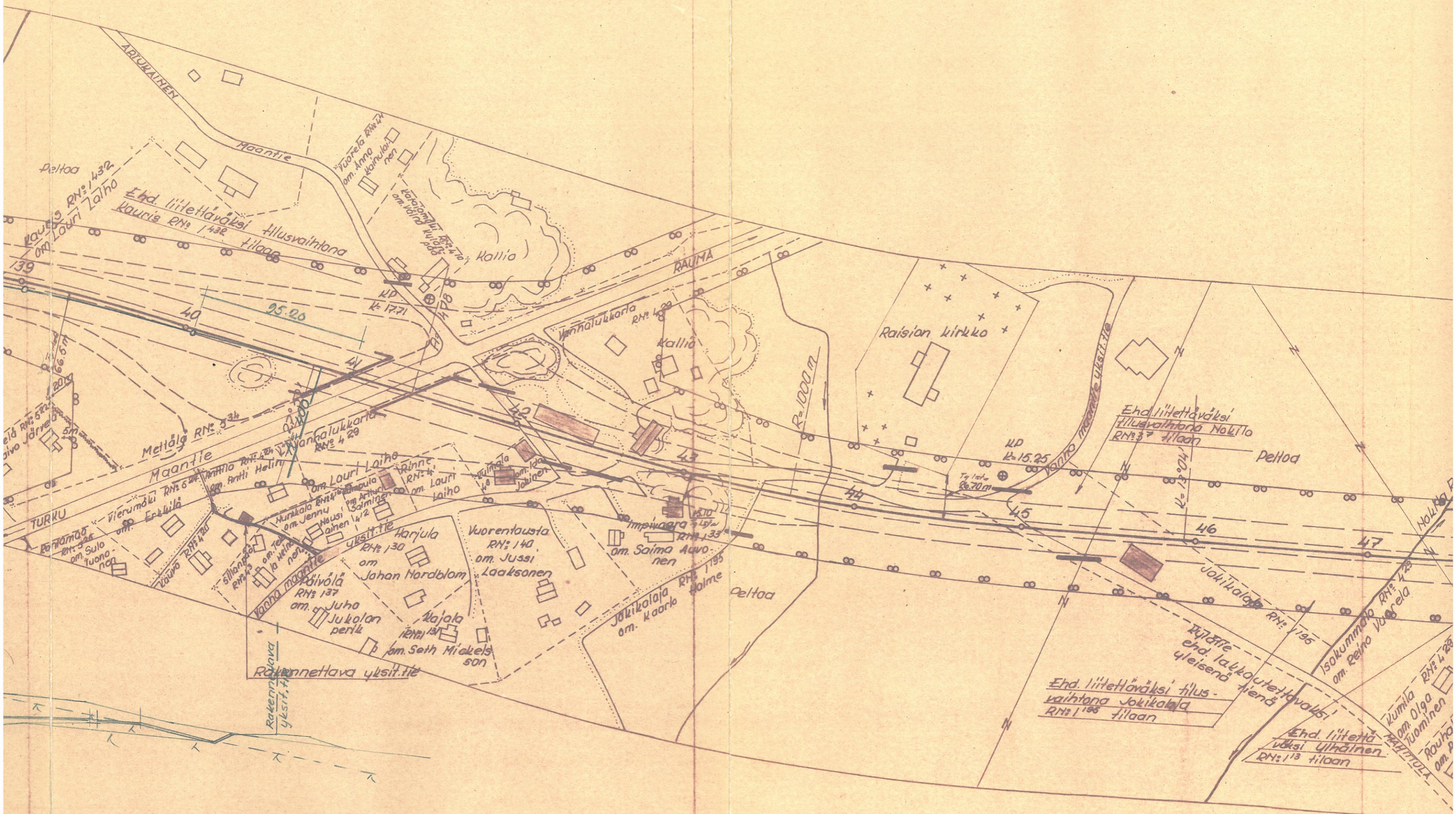
HNHKO



Liittyy A-L. Hruvluodon kart. 1961
Kartta liite I k

pehmuus
sienet (2 kpl)
palmujen seuran
Keskänkäytö
1m (3 kpl)





Peltoa
RN: 1432
om Lauri Laiho

Ehd. liitettäväksi
tilusvaihdon
Kauris RN: 1432
tilaan

Vuorela RN: 47
om. Anna
Kainulainen

Kallio

RAUMA

Vanhatalukanta
RN: 429

Kallio

Raisian kirkko

Ehd. liitettäväksi
tilusvaihdon
RN: 37
tilaan

Peltoa

Mehiläis RN: 534

TURKU

Vierumäki RN: 6
om. Sulo
Tuono-
nen

Eskelilä

om. Antti
Helini

om. Lauri
Laiho

Rinne
RN: 4

om. Lauri
Laiho

om. Ida
Johinen

Munkkila RN: 12
om. Jennu
Nausi
Nainen

om. Teo
la Heino

om. Johan
Nordblom

om. Saima
Auvo-
nen

om. Jussi
Laaksonen

om. Saima
Auvo-
nen

om. Saima
Auvo-
nen

om. Saima
Auvo-
nen

om. Juhon
perik

om. Seth
Miekels-
son

om. Seth
Miekels-
son

om. Seth
Miekels-
son

om. Seth
Miekels-
son

om. Seth
Miekels-
son

om. Seth
Miekels-
son

om. Seth
Miekels-
son

om. Seth
Miekels-
son

om. Seth
Miekels-
son

om. Seth
Miekels-
son

om. Seth
Miekels-
son

om. Seth
Miekels-
son

om. Seth
Miekels-
son

om. Seth
Miekels-
son

om. Seth
Miekels-
son

om. Seth
Miekels-
son

Ratennäyvä
yksittäinen

Ehd. liitettäväksi tilus-
vaihdon Jokikallaja
RN: 195
tilaan

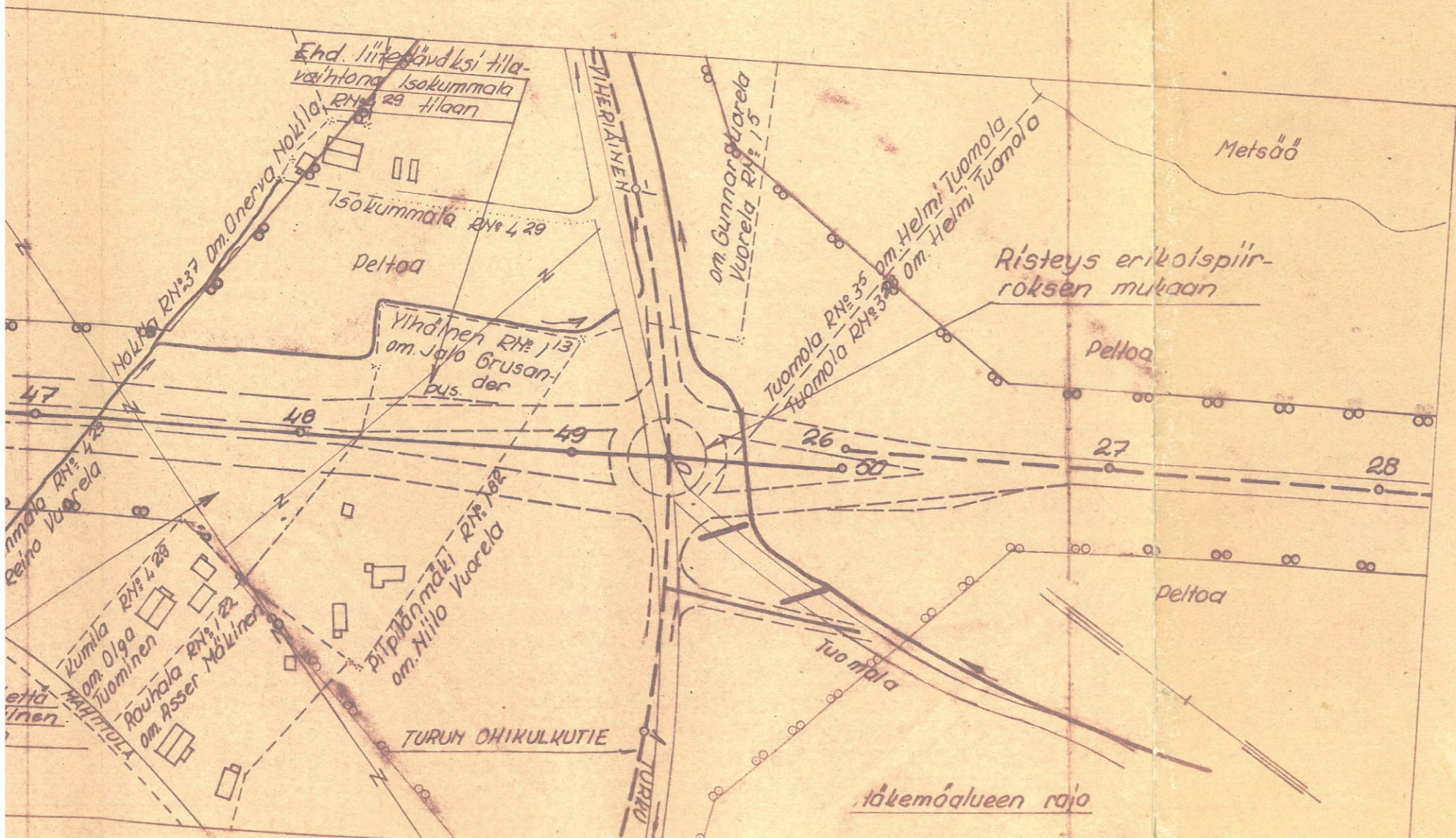
Ruutit
ehd. laukautettavaksi
yleisellä tiellä

Ehd. liitettäväksi
ulkaisi Ylhäinen
RN: 113
tilaan

Isokummala RN: 428
om. Peina Vuorela

Kumila RN: 428
om. Olga
Tuominen

Rouho RN: 428
om. P.



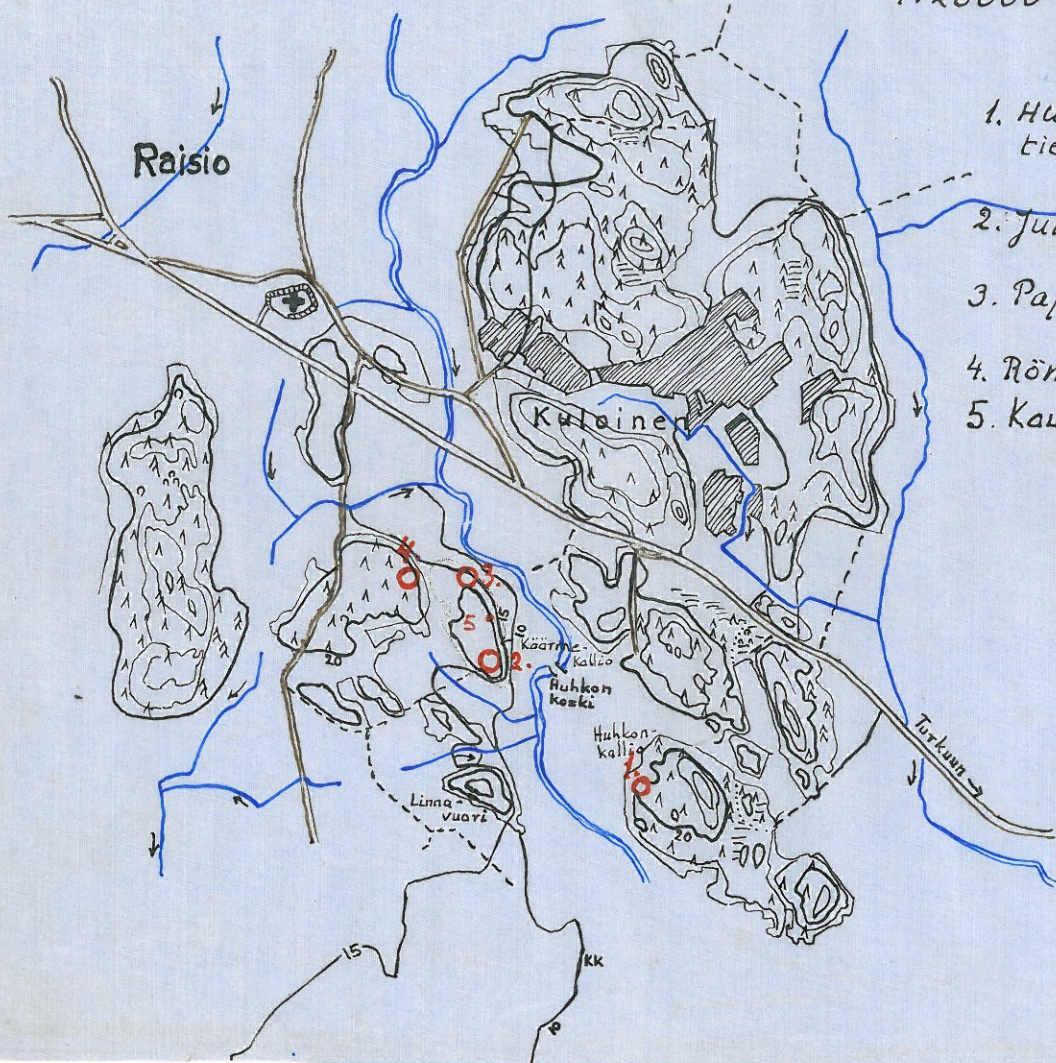
TURUSSA, loka KUUN 12 PNA 1959

ULIM. INSINOORI

K. Perkiö
K. PERKIÖ

TARKASTANUT:
PIIRI-INSINOORI

M. Jääskeläinen
M. JÄÄSKELÄINEN



1. Huhkon tl; Turku - Rauma
tielinja (Huhkon kallio).

2. Jukola

3. Papinkallio

4. Römpötti + Laulumaa

5. Kauriin tl, (lutkittu 1962)



24658

Raisio, Huhkon kkl. Nuolen osoittamalla kohdalla miekan, KM 15102, Lp. Turku-Rauma tie linjaa.



24659

Raisio Huhko, miekan, KM 15102, Lp.



24660

Raisio Huhko. 1= KM 15102 Lp. 2= Huhkon mylly. 3= Jukolan rk. kalonisto, 4= Kauriin rk. kalonisto.



24661

Raisio, Huhko. Turku-Raisio tie linjaa, kirkon-ruokaleinan hankilö mäyttiä lajiolla keihäänkatkelman KM 15106 löytöpaikkaa.



24662

Raisio, Huhko, Turku-Rauma tie linjaa. Mies seisoo savinhiipänpalaston (historiallinen) löytöpaikalla.



24663

Raisio, Huhko, 1= miekan KM 15102, Lp. 2= keihäänkatkelman, KM 15106 Lp.



24664

Raisio, Thalan kl., Jukolan omakoti-talo; nuolen osoittamalla kohdalla kuva on otettu idästä.



24665

Raisio, Thala Jukola. Liiteri nuolen osoittamalla kohdalla (esimien KM 15107 Rp.).



24666

Raisio, Huhkon kl., Turku-Rauma tiekinja. Löytöjä Pasi Simula raudoituspalan, KM 15115, löytöpaikalta.



24667

Raisio, Kauriin kl., Turku-Rauma tiekinja, Nuolen osoittamalla kohdalla pittekalmiss-toal(?) löydöt 15047:3.



24668

Raisio, Kauriin kl., Pasiin kalli. Luovutus luovutusta. Löydöt 15047:1 nuolen osoittamalla



24669

Raisio, Kauriin kl. → = Kauriin kl:n haka → = Pasiin kalli



24670

Raisio, Ihala, linnausori. Kuvattu Raisionjoen
tärännältä.



24671

Raisio, Ihala, linnausori. Kuvattu Huhkon
löytöpaikalta.



24672

Raisio, Ihala, linnausori. Kuvattu Huhkon-
kosken sillalta.



24673

Raisio, Huhko. Keskiaikaisen muolenkär-
jen löytöpaikka. Turku-Rauma tielinjaa.



24674

Raisio Huhkon mylly.



24675

Raisio, Huhkon mylly.



24776

Raisio. 1 = Rämpöti; 2 = Pappinkallio.
Valok. A-L. Heviliuoto -60



24778

Räiki Lemola myyttäisi kapiolla Raisiosojen löytöpaikka. Takana vasemmalta Väinö Pitäinen ja suk. m. m. Aina Kosinen.



24779

Nuolen osoittamat kohdat ruuhkottelun tutkimuksia varten.



24780

Kelja Heikkinen myyttäisi kapiolla riipuksen KM 15122 löytöpaikkaa.



24781

Riipuksen, KM 15122, löytöpaikka nuolen osoittamalla kohdalla.



24782

Raision Linnasvuori kuvattuna Heikkon Kalliolta. 0114 1.2.60 - 9 + 1011