

RAISIO Pappilanmäki

polttokenttäkalmiston ympäristön
koekaivaus

Simo Vanhatalo 1989

KAIVAUSSELOSTUS

Kohteen nimi: Raisio, Pappilanmäki

Muinaisjäännöstyyppi ja lk: polttokenttäkalmisto (viikin-
kiaikainen), I/II

Kunta: Raisio (Reso ruots.)
Kylä/kylänosa: Vaisaari (Pappilankylä)
Kortteli/Tontti: 144/2
Tila/Rek.no: Tyynelä/5:1, Pappilanmäki/1:9
(lisäksi 7:6, 7:13, 7:14)

Maanomistaja: Jorma Mäkelä (Tyynelä)
Osoite: Kirkkoväärtinkuja
21200 Raisio

Peruskartta: 1043 09 Turku, p.1981
Koordinaatit: x = 6708 65-78
y = 564 50-55
z = 12-18 (niitit n.15)

Rahoittaja: Museovirasto, koekaivausryhmä.
Tutkimusaika: 10-21.7. 1989
Tutkimustapa: Koekaivaus/koekuopitus; 34 kpl
1x1m + 10kpl 1x2m + 1 kpl 2x2m
Tutkimusala: 1.5 ha/59 m²

Kaivauksen johtaja: Simo Vanhatalo, fil.yo
Piirtäjä: Sirpa Leskinen, fil.yo
Kaivajien lukumäärä: 8, kaupungin palkkaamia koulu-
laisia

Valokuvat/diat: f.77965-83/d.19583-92
Ilmakuva: Rasion keskustasta
Kartat: Yleiskartta 1:500
Osoitekartta 1:n.35 000
Karttaotteet: GT 2, 1:200 000
Peruskartta 1043 09 Turku,
1:20 000
Asemakaavakartta 1:1000
Havainnekuva, rakennussuunni-
telma 1:1000
Muinaismuistoaluekartta 1:1000

Aikaisemmat tutkimukset:

Kaivaus; Vilhelm B. Luho v.1939
Tarkastus; Vilhelm B. Luho v.1945
Kaivaus; Vilhelm B. Luho v.1945
Kaivaus; Vilhelm B. Luho v.1946

Aikaisemmat löydöt:

KM 11157:1-610 Diar. 14.11.1939
KM 11448 Diar. 22.5. 1945
KM 11533:1-446 Diar. 19.9. 1945
KM 11587:1-188 Diar. 21.6. 1946

Löydöt:

KM 24986:1-7. 2 veneniittiä, keramiikkaa, historiallisen
ajan löytöjä. Diar. 22.11.89

Tutkimusperuste:

Kadun, puistopolun ja talojen rakentaminen, muinaisjäännösalueen rajojen selvittäminen

Kohteen kuvaus:

Kohde sijaitsee 0.4 km länteen Raision kirkosta, Nesteentien (Mt 188) ja Raisiontie (Mt 189) risteyksen eteläpuolella. Pappilanmäki on 150 m pitkä ja 80 m leveä mäntyä kasvava kalliomäki. Mäen pohjoisosassa on omakotitalo (ent. Soinin talo) ja sen autotalli. Vuosien 1939, 1945 ja 1945 kaivausalueet sijaitsevat rakennusten paikalla ja puutarhassa (katso karttaotteet).

Tutkimusmenetelmät:

Alueen pohjoisosan puutarhaan kaivettiin 11 kpl 1x2 m kokoista koekuoppaa. Mäen etelä- ja lounaispuolille kaivettiin 34 kpl koekuoppaa ja lisäksi muutama lapionpisto. Tutkimusalue rajautui Kirkkoväärtinkujaan, Martinkatuun ja Esson huoltoaseman tonttiin.

Tutkimustulokset:

Aikaisemmissa tutkimuksissa on löytynyt runsaasti viikin-
kiaikaisia löytöjä. Vuoden 1989 koekaivauksessa löytyi kaksi veneniittiä (KM 24986:1, z=n.15). Ne löytyivät koekuopasta 17, joka sijaitsee Pappilanmäen pohjoisosassa, kalliopaljastuman reunassa. Kohdan maaperä oli hietaa. Saviastianpala (KM 24986:2-3, z=14.4) ja palanutta savea löytyivät kk 36:sta ja kuonaa (epämääräistä, KM 24986:5, z=12.5) kk:sta 26. Muista koekuopista löytyi historiallisen ajan löytöjä seuraavasti; naulankatkelmia, pienen hevosenkengän puolikas, liitupiipunpalasia, posliinia ja lasia.

Koekuopan 17 niittilöydöt viittaavat siihen, että muinaisjäännöksen pohjoisreuna ulottuu mäen kalliopaljastuman reunamalle. Kallion alareunan korkeus on noin 13.5 m, jonka alapuolelta alkaa tasainen, savinen maasto. Polttokenttäkalmiston löytöalue (z=yli 15 m) ei ulotu tälle savialueelle. Polttokenttäkalmiston eteläreuna on rajautunut talon puutarhaan, autotalliin ja muualla kallioihin. Saviastianpalan löytöpaikalta ei löytynyt mitään kiinteään muinaisjäännökseen viittaavaa.

Helsingissä 28.3. 1990

Simo Vanhatalo
Simo Vanhatalo

Valokuva- ja negatiiviluettelo:

- Kuva 1 Kaivausalueen pohjoisosaa, koekuopat 6-11, oikealla Esson
f.77965 huoltoaseman tonttia rajaava pensasaita, kuvattu kaakosta.
f.77966 Koekuoppien 1-4 ympäristöä, kuvattu pohjoisesta.
- Kuva 2 Suunnitteilla olevan talon paikka ja puutarhaa, koekuop-
f.77967 pien 2-4 ympäristöä, kuvattu etelästä.
- Kuva 3 Koekuoppia 12-13 kaivetaan, kuvattu etelästä.
f.77968
- Kuva 4 Kallionreunaa ja puutarhaa koekuopan 14 kohdalla, kuvattu
f.77969 eteläkaakosta
f.77970 Pappilanmäen kaakkoisreunaa, kuvattu kaakosta Kirkkoväär-
tinkujalta.
f.77971 Pappilanmäen itäreunaa, kuvattu etelästä Kirkkoväärtinku-
jalta.
- Kuva 5 Tontilla 5:1 oleva asuinrakennus, jonka kohdalla v.1939
f.77972 kaivausalue sijaitsi, kuvattu idästä.
- Kuva 6 Vuoden 1946 kaivausalueen paikkaa, kuvattu luoteesta.
f.77973
- Kuva 7 Pappilanmäen länsipuolta, taustalla tontin 7:6 asuinra-
f.77974 kennus, kuvattu pohjoisesta Martinkadun reunasta.
f.77975 Pappilanmäen eteläosa, kuvattu idästä.
f.77976 Koekuoppa 13, kuvattu lännestä.
f.77977 Sama.
- Kuva 8 Vuoden 1946 kaivausalueen paikkaa, kuvattu lännestä.
f.77978
- Kuva 9 Tontin 5:1 asuinrakennuksen pohjoispuolella olleen vuoden
f.77979 1946 kaivausalueen paikkaa, kuvattu pohjoisesta.
- Kuva 10 Koekuopan 12 kaivaja.
f.77980
- Kuva 11 Koekuoppa 17 ja veneniitti, kuvattu etelästä.
f.77981
- Kuva 12 Koekuoppa 17, josta löytyi veneniitti, kuvattu etelästä.
f.77982
f.77983 Sama.

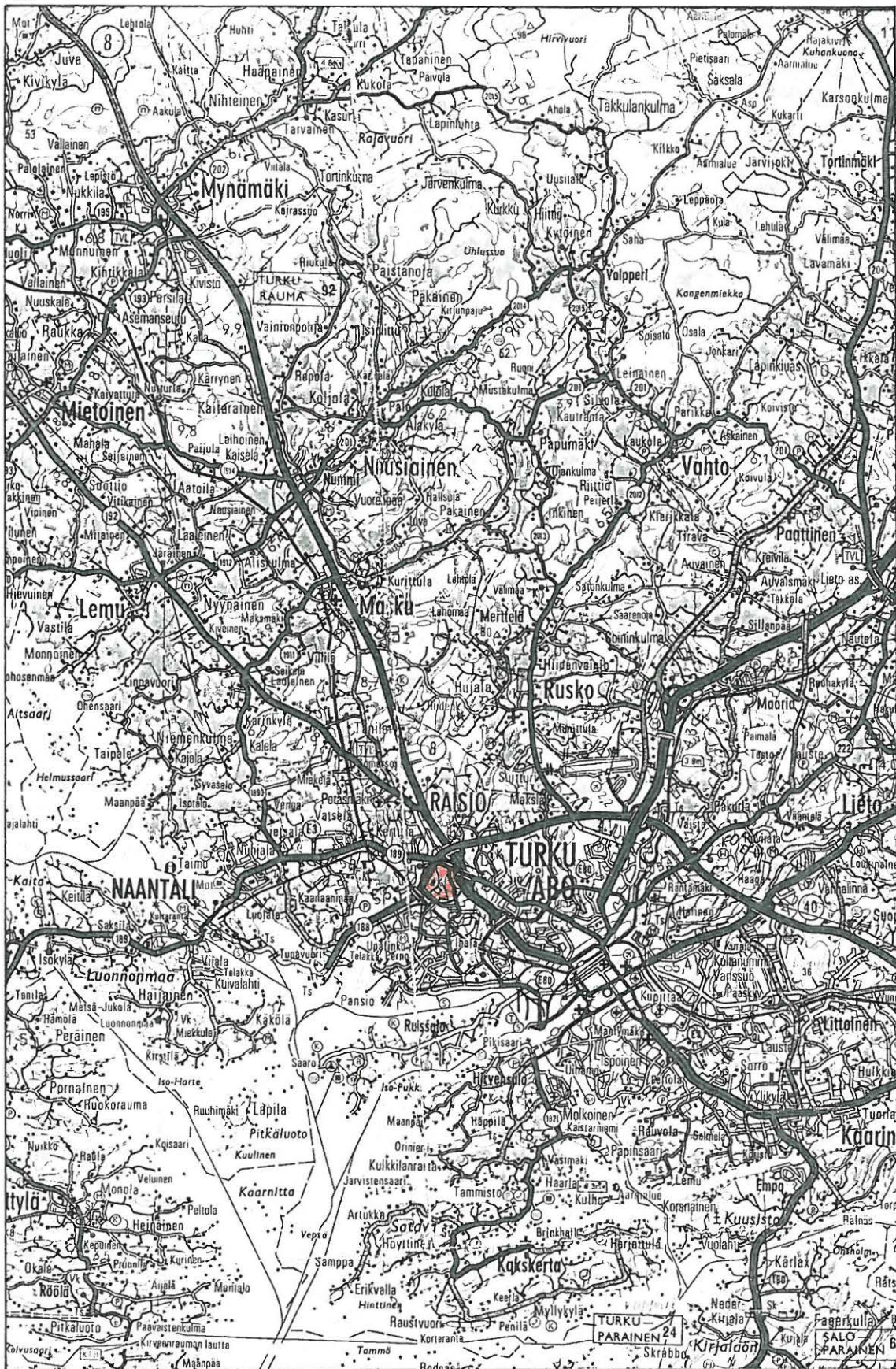
Dialuettelo:

- d.19583 Kaivausalueen pohjoisosaa, koekuopat 6-11, oikealla Esson huoltoaseman tonttia rajaava pensasaita, kuvattu kaakosta.
- d.19584 Koekuoppien 1-4 ympäristöä, kuvattu pohjoisesta.
- d.19585 Koekuoppia 12-13 kaivetaan, kuvattu etelästä.
- d.19586 Kallionreunaa ja puutarhaa koekuopan 14 kohdalla, kuvattu eteläkaakosta.
- d.19587 Tontilla 5:1 oleva asuinrakennus, jonka kohdalla v.1939 kaivausalue sijaitsi, kuvattu idästä.
- d.19588 Vuoden 1946 kaivausalueen paikkaa, kuvattu luoteesta.
- d.19589 Pappilanmäen länsipuolta, taustalla tontin 7:6 asuinrakennus, kuvattu pohjoisesta Martinkadun reunasta.
- d.19590 Vuoden 1946 kaivausalueen paikkaa, kuvattu lännestä.
- d.19591 Tontin 5:1 asuinrakennuksen pohjoispuolella olleen vuoden 1946 kaivausalueen paikkaa, kuvattu pohjoisesta.
- d.19592 Koekuoppa 19 ja veneniitti (KM 24986:1), kuvattu etelästä.

Ote GT2-kartasta p.1986 1:200 000

RAISIO (Vaisaari) Pappilanmäki

S. Vanhatalo 1989

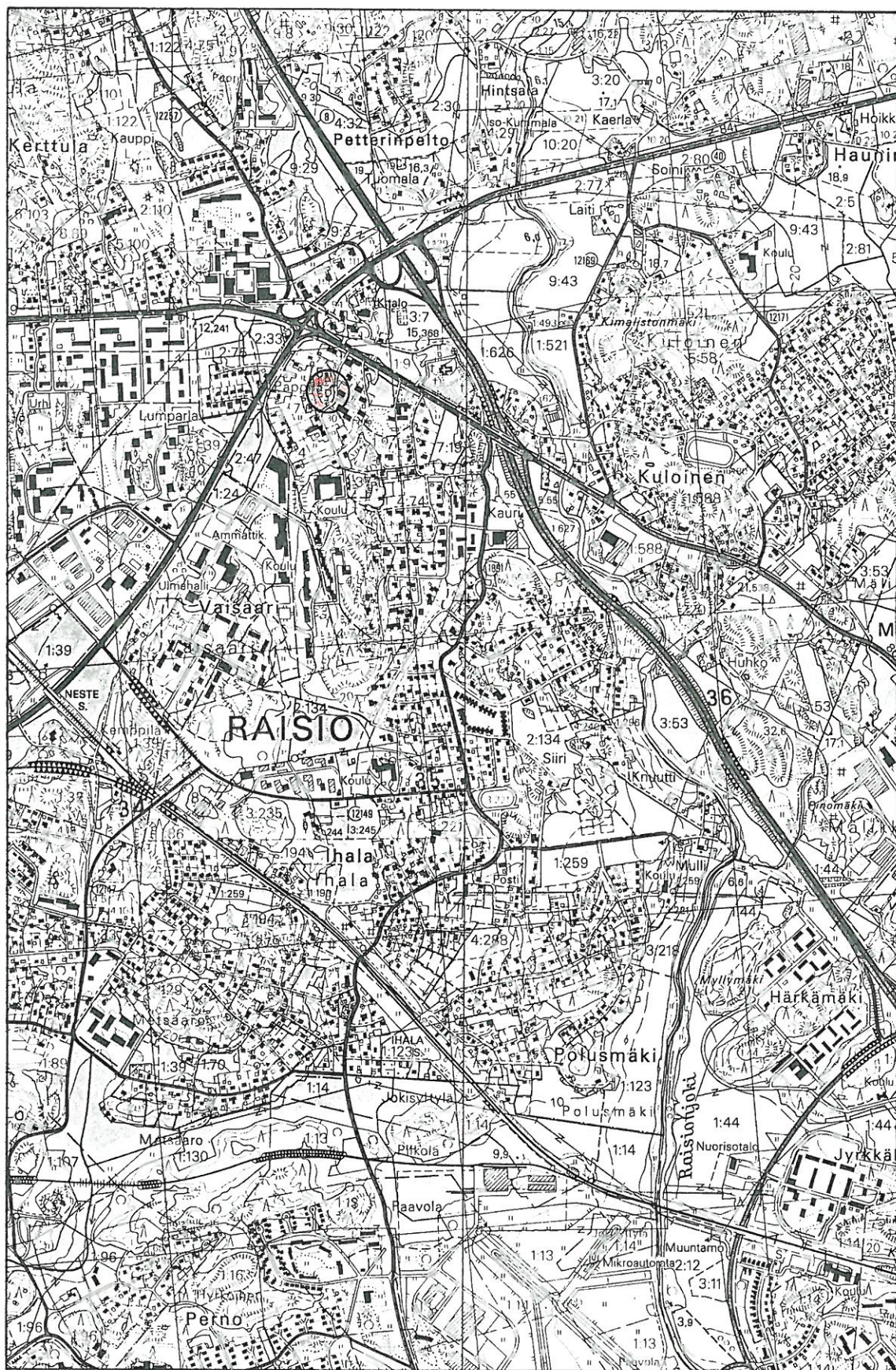


Ote peruskartasta 1043 09 TURKU p.1981 1:20 000

RAISIO (Vaisaari) Pappilanmäki, polttokenttäkalmisto

x=6708 65-78, y=564 50-55, z=13-18

S. Vanhatalo 1989



6709 00

6708 00

6707 00

6706 00

564 00

565 00

566 00

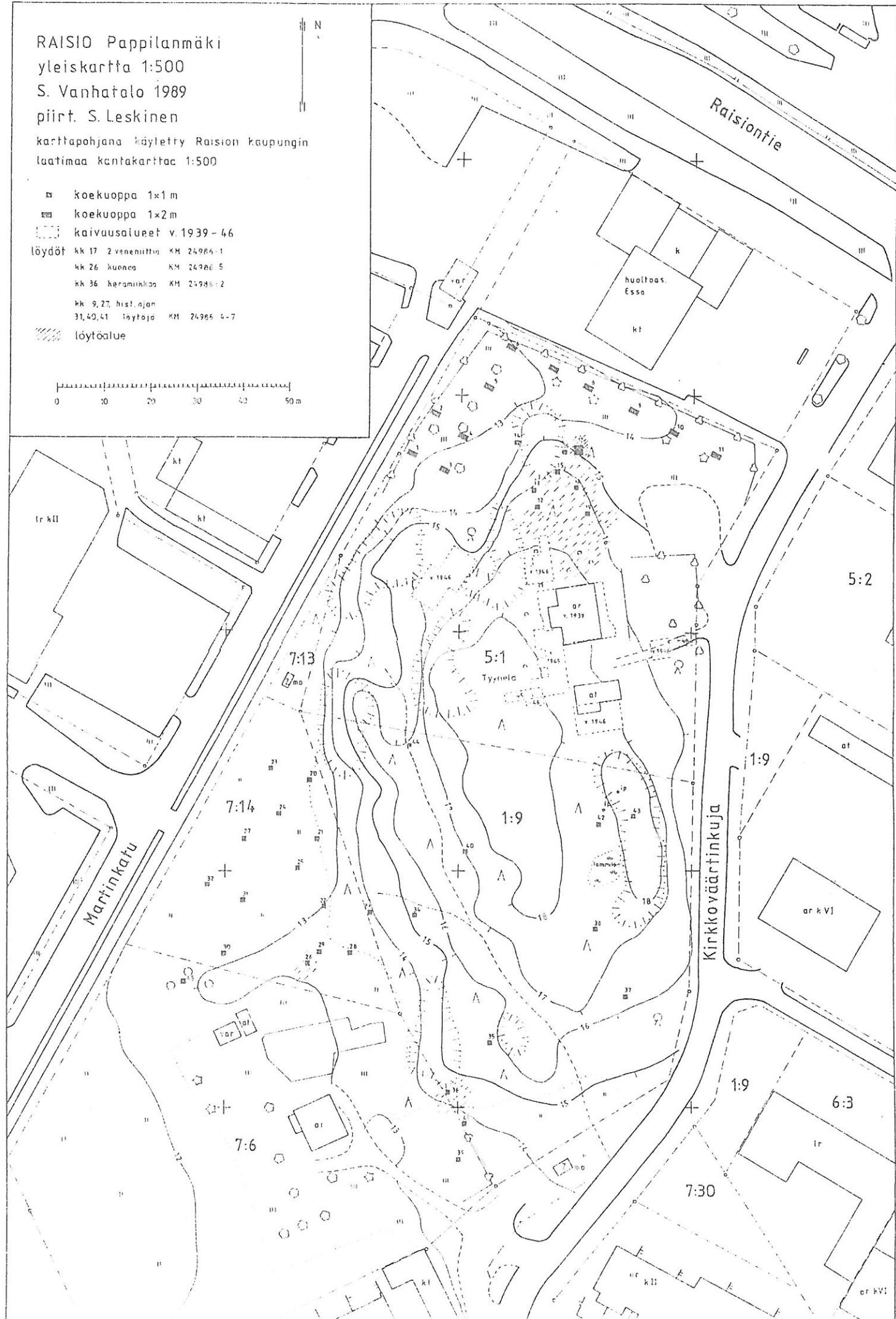
RAISIO Pappilanmäki
yleiskartta 1:500
S. Vanhatalo 1989
piirt. S. Leskinen

karttapohjana käylettä Raisen kaupungin
laatimaa kantakarttaa 1:500

- ▣ koekuoppa 1x1 m
- ▣ koekuoppa 1x2 m
- ▣ kaivausalueet v. 1939 - 46

- löydöt
- kk 17 2 venettä KM 24986-1
 - kk 26 kuonoa KM 24986-5
 - kk 36 harmitikkua KM 24986-2
 - kk 9, 27, hist. ajan
 - 31, 40, 41 löydetä KM 24986-4-7

▨ löytöalue



RAISIO

NESTEENTIE / PAPPILANMÄKI

ASEMAKAAVAN MUUTOS 1:1000 KOSKEE
kaupunginosan: I (Vaisaari)
kortteleita: 144 (tontti 2) ja 148
sekä puisto- ja muinaismuistoaluetta

ASEMAKAAVAN MUUTOKSELLA MUODOSTUU
kaupunginosan: 1 (Vaisaari)
korttelit: 129 ja 148
sekä katu-, puisto- ja muinaismuistoalueet

ASEMAKAAVAMERKINNÄT JA -MÄÄRÄYKSET

AK-15

Asuinkerrostalojen korttelialue.

- Varsinaisen kerrosalan lisäksi saa kellarikerrokseen sijoittaa kerhohuoneita ja muita sen luonteisia tiloja sekä palvelutarkoituksiin käytettäviä tiloja. Näiden kerrosala saa olla enintään 5% tontin rakennusoikeudesta.
- Kutakin asuntoa kohti on rakennettava leikki- ja ulko-oleskelutiloja vähintään 10 m².
- Rakennusten julkisivuissa on päämateriaalina käytettävä luonnonvaaleaa ja ruskeaa kiviainesta.

K-5

Liike- ja toimistorakennusten korttelialue.

- Rakennusten julkisivuissa on päämateriaalina käytettävä punaista poltettua tiiltä.

VP

Puisto.

SM

Muinaismuistoalue.

3mm sen kaava-alueen ulkopuolella oleva viiva, jota vahvistaminen koskee.

—————

Korttelin, korttelinosan ja alueen raja.

Eri kaavamääräysten alaisten alueenosien välinen raja.

Ohjeellinen eri kaavamääräysten alaisten alueenosien välinen raja.

1
VAIS

129

2

MARTINKA

700

II

1/2 II

Ohjeellinen tontin raja.

Kaupunginosan numero.

Kaupunginosan nimi.

Korttelin numero.

Tontin numero.

Kadun tai puiston nimi.

Rakennusoikeus kerrosalaneliömetreinä.

Roomalainen numero osoittaa rakennusten, rakennuksen tai sen osan suurimman sallitun kerrosluvun.

Murtoluku roomalaisen numeron edessä osoittaa, kuinka suuren osan rakennuksen suurimman kerroksen alasta saa kaavassa lukumäärältään mainittujen kerrosten alapuolella olevasta tilasta kerrosluvun estämättä käyttää kerrosalaan laskettavaksi tilaksi.

Rakennusala.

Uloke. Numerot ilmoittavat ne rakennuksen kerrokset, joihin uloke rakennetaan.

Istutettava alueen osa.

Istutettava puurivi.

Katu, jolla ajorata on osoitettu ohjeellisena.

Ohjeellinen kevyen liikenteen raitti.

Pysäköimispaikka, kevyet katokset sallitaan.

Merkintä osoittaa, kuinka monta kerrosalaneliometriä kohti on rakennettava yksi autopaikka.

Pohjakartta säännösten mukainen.

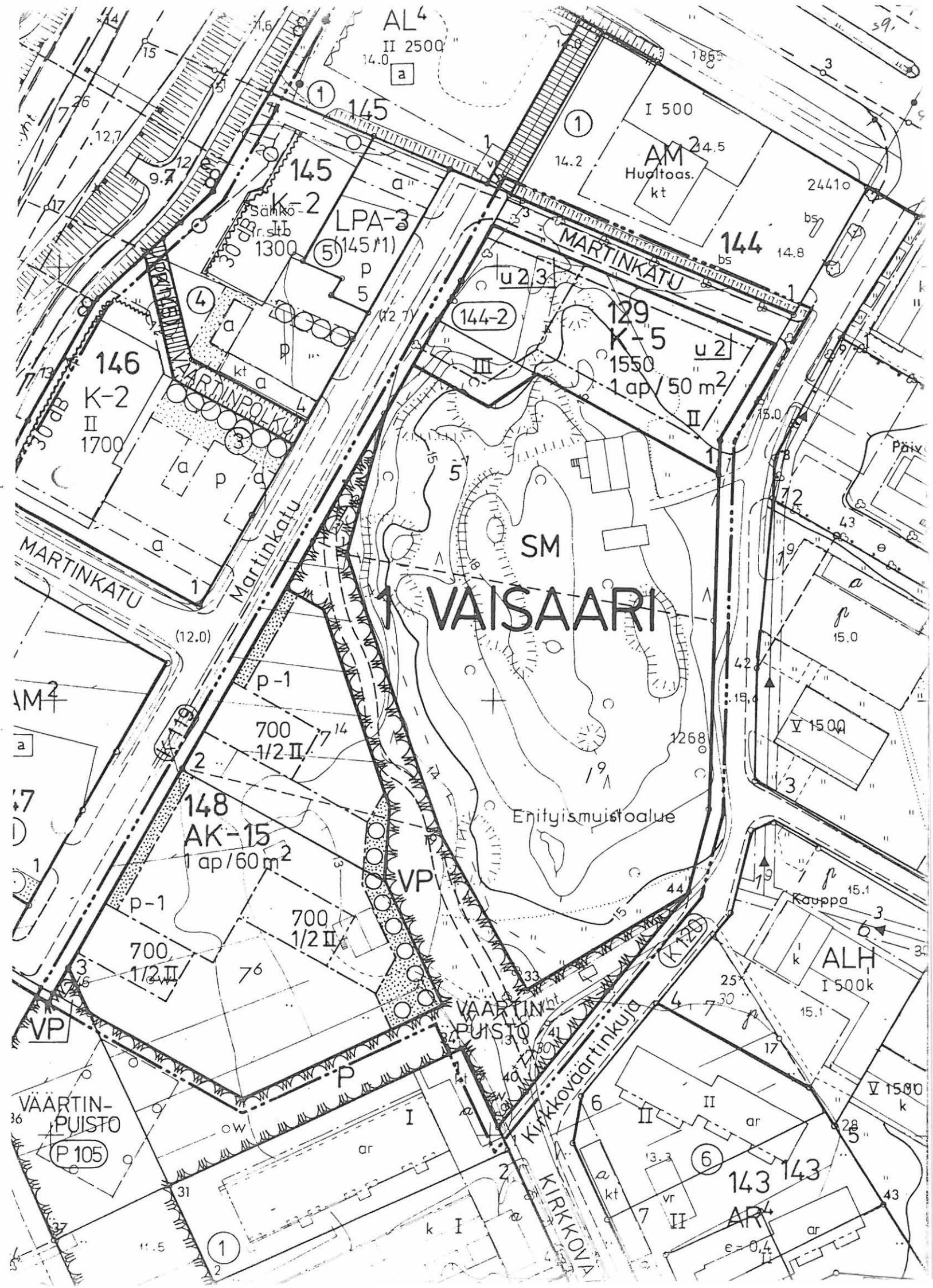
Kaupungingeodeetti

Lassi Franssila
Lassi Franssila

Raision kaupungin Teknisen viraston kaavoitusosastossa
19 päivänä tammikuuta 1988.

Asemakaava-arkkitehti

Sirpa Salmi
Sirpa Salmi



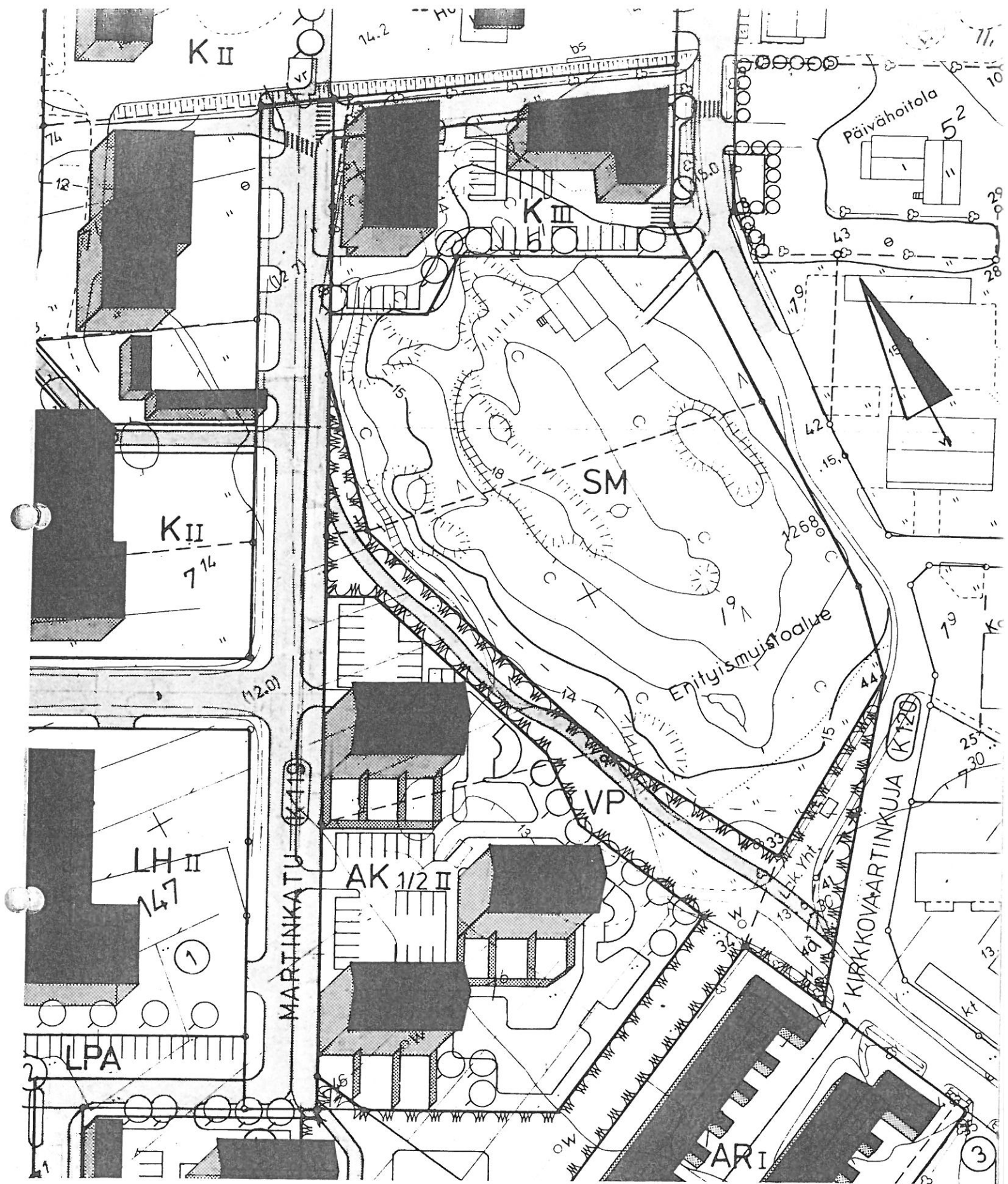
RAISIO, Pappila, Pappilanmäki

Koelatu, 1989

S. Vainio



MUINAISMUISTOALUE
1:1000



RAISIO PAPPILANMÄKI
S. VANHATALO 1989

HAVAINNEKUVA
1:1000



♀. 77965

Kuva 1. Kaivausalueen pohjoisosaa, koekuopat 6-11, oikealla Esson huoltoaseman tonttia rajaava pensasaita, SE.



♀. 77967

Kuva 2. Suunnitella olevan talon paikka ja puutarhaa, koekuoppien 2-4 ympäristöä, S.



♀. 77968

Kuva 3. Koekuoppia 12-13 kaivetaan, S.




♀. 77969

Kuva 4. Kallionreunaa ja puutarhaa koekuopan 14 kohdalla, SSE.



f. 77972

Kuva 5. Tontilla 5:1 oleva asuinrakennus, jonka kohdalla v. 1939 kaivausalue sijaitsi, E.



f. 77973

Kuva 6. V. 1946 kaivausalueen paikkaa, NW.



f. 77974

Kuva 7. Pappilanmäen länsipuolta, taustalla tontin 7:6 asuinrakennus, kuvattu pohjoisesta Martin kadun reunasta.



f. 77978

Kuva 8. V. 1946 kaivausalueen paikkaa, W.



f. 77979

Kuva 9. Tontin 5:1 dsuinrakennuksen pohjoispuolella olleen v. 1946 kaivausalueen paikkaa, N.



f. 77980

Kuva 10. Koekuopan 12 kaivaja



f. 77981

Kuva 11. Koekuoppa 17 ja veneniitti, S.



f. 77982

Kuva 12. Koekuoppa 17, josta löytyi veneniitti, S.