

RAISIO HUHKO HUKONKALLIO

Polttokenttäkalmiston koekaivaus

Taina Pietikäinen 1996

Tutkimuksen laatu, kenttätöaika

Koekaivaus 3.6. - 31.7.1996

Kunta Raisio

Vanha kunta

Kylä Huhko

Tila/tonntti 3:53

Paikannimet ym. Huhkonkallio

Maanomistaja(t) Raision kaupunki

Maanvuokraaja(t)

Karttalehti 1043 09 TURKU

painettu vuonna 1981 kork.järj. N60

x = 6707 40 - 6707 56

z = 13.00 - 25.00 m mpy

y = 1565 86 - 1566 00

kp taakselukema = - t = -
korkeudet laskettu absoluuttisiksi

Löydöt Ei löytöjä

Diariointipvm.

Valokuvat Ei valokuvia

Aikaisemmat dokumentit

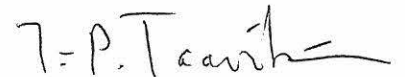
Hirviluoto, A-L: Tarkastuskertomus 1960-1961
 Kaivauskertomus 1961
 Tarkastuskertomus 1962
 Brusila, H.: Inventointi 1977
 Hautio, J.: Koekaivaus 1993
 Kojamo, L: Koekaivaus 1995


Aikaisemmat löydöt KM 15102, 15106, 15114, 15115, 15121, 15122, 15161, 15435,
 15451:1-4, 15748:1-21
 TYA 601:1-6, 632:1-8

Sisältö 1 sivu tekstiä
 1 kartta

Päiväys ja allekirjoitukset

Turku 22.5.1998


 Jussi-Pekka Taavitsainen, FT
 Professori


 Taina Pietikäinen, HuK
 Kenttätöjohtaja
 Taru Marjamäen puolesta

RAISIO HUHKO HUHCONKALLIO

Koekuopitusraportti

Taina Pietikäinen

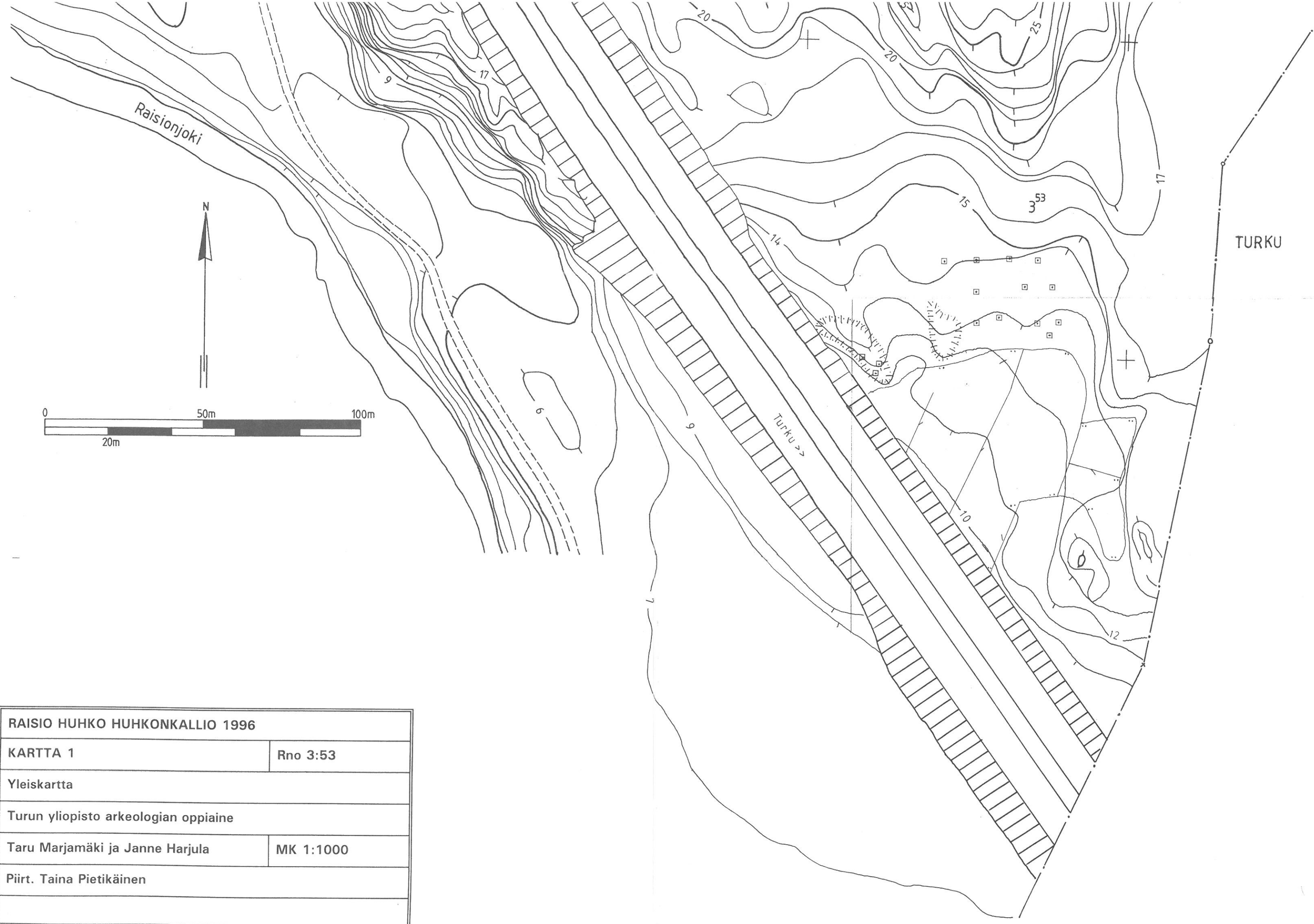
Kesällä 1996 jatkettiin edellisenä vuonna aloitettua koekuopitusta Huhkonkallion alueella. Kaivauksen varsinaisena kenttätyöjohtajana toimi Turun yliopiston arkeologian oppiaineeseen syventävien opintojen praktikumia suorittanut Taru Marjamäki. Hänen lisäksi kuopitusta valvoi Janne Harjula. Kaivajina oli raisiolaisia koululaisia. Koekuopitus suoritettiin Ihalan Mullin kaivausten kanssa samalla työvoimalla. Kuoppia kaivettiin Huhkossa aina silloin, kun kaikki kaivajat eivät mahtuneet työskentelemään Mullin kaivausalueella.

Huhkonkalliolle kaivettiin 31 1 m x 1 m:n kokoista kuoppaa. Kuoppia tehtiin osittain vuoden 1995 koordinaatistossa (alueelle vedetyn peruslinjan paalut olivat edelleen paikoillaan). Kallioalueen eteläreunaan tehdyt kuopat ovat eri koordinaatistossa. Kuoppia ei ole numeroitu, niiden sijainti on merkitty karttaan 1.

Muutamissa kuopissa havaittiin harvahkoa kiveystä ja kuoppia laajennettiin. Mitään merkkejä ihmisen toiminnasta ei kuitenkaan löytynyt ja kiveykset tulkittiin luonnollisiksi. Kaikki kuopat olivat löydöttömiä, eikä niistä löytynyt värjäymiä tai luontaisesta poikkeavia kerrostumia.







RAISIO HUHKO HUHKONKALLIO 1996	
KARTTA 1	Rno 3:53
Yleiskartta	
Turun yliopisto arkeologian oppiaine	
Taru Marjamäki ja Janne Harjula	MK 1:1000
Piirt. Taina Pietikäinen	