

Jat. 3/5-64

KERTOMUS KAIVAUKSESTA RISTIJÄR-  
VEN LIKONIEMEN KIVIKAUTISELLA  
ASUINPAIKALLA KESÄLLÄ 1962

MARTTI LINKOLA

KERTOMUS KAIVAUksesta RISTIJÄRVEN LIKONIEMEN  
KIVIKAUTISELLA ASUINPAIKALLA KESÄLLÄ 1962

MARTTI LINKOLA

L i k o n i e m i

Pitäjä: Ristijärvi

Kylä: Kirkonkylä (Karhula)

Talo: Salmela, omist. maanviljelijä Antti Rautiainen,  
os. Karhulankylä, Ristijärvi.

Sijainti: Ristijärven kirkosta n. 5,8 km länsiluoteeseen,  
suuntaan 325/400 (taloudellinen kartta 147).

Karttaliitteet 1-12.

Valokuvat 26154-26156, 26198-  
26199.

Kaivauslöydöt KM 15713:1-122.

Inventointilöydöt KM 15706:1-22,  
15707.

Ks. M. Linkolan inventointikertomusta 1962.

Suorittaessani kesällä 1962 muinaislöytöjen inventointia Ristijärven pitäjässä löysin yht. 10 kivikautista asuinpaikkaa, joista rikkaimmat inventointilöydöt tarjosi Likoniemi, joka sijaitsee Ristijärven KIRKONKYLÄÄN kuuluvassa KARHULANKYLÄSSÄ. Iijärven Karhulansalmen pohjoisrannalla. Tarkemmasta sijainnista, maastosuhteista ja maanomistuksesta ks. karttaliitettä 1 ja inventointikertomustani.

Uusimpien tietojen mukaan Leppikosken voimalaitoksen veden-

nosto ei vaikuta enää Iijärvellä. Likoniemen asuinpaikka sijaitsee kuitenkin aivan vesirajan tuntunassa, ja normaalit kevättulvatkin hävittävät nykyisellään vuosittain sen reunaa, etenkin Salmelan maalla sijaitsevan varsinaisen Likoniemen kärjessä, joka on matalaan rantatörmään päättyvää hiekkamaata. Kun aikaa ja määrärahaa oli jäljellä suoritin Paltamon kaivausten päätyttyä yhdessä ylioppilaiden Pekka ja Timo Miettinen kanssa Likoniemessä pienen koekaivauksen hitaan tuhoutumisen uhkaaman asuinpaikan luonteen tarkemmaksi selvittämiseksi. - Inventointilöytöjen jakaantumisesta Likoniemen löytöalueelle ks. tarkemmin inventointikertomustani.

Itse Likoniemen kärkeen (Salmelan maalle) avattiin heti vyöryneen rantatörmän päälle, missä maakerrokset ilm. olivat säilyneet liikkumattomina, 4 x 4 + 1 x 2 m. laaja kaivausala: 2 x 2 m:n ruudut A - D sekä 1 x 1 m:n ruudut A<sub>1</sub> - A<sub>2</sub>. (Ks. valok. 26154-26156, 26198-26199 sekä karttaliite 1). Maanpinnalla oli ohut (alle 5 cm), steriili turve; kasvillisuutena puolukka, kanerva, variksenmarja, kataja; pääas. ruutu D:n peitti paksu puunkuorisilppukeros. Ruutu A<sub>2</sub> oli jo puolivälistä alkaen vierinyttä hiekkarinnettä. Kaivauksen sijainti törmän päällä ja sen suhde rantaan ja vesirajaan selviää sivuprofiilina liitteestä 2.

Likoniemen kärki jatkuu pitkänä hiekkasärkkänä lounaaseen (vedenpinnan allakin pitkälti); niemi on ilmeisesti aikanaan ulottunut sinne. Tulvat ovat sitä vierittäneet, ja on mahdollista, että suuri osa asuinpaikasta on valunut veden alle.

Kaivaus suoritettiin ja tasopiirroksot tehtiin keskimäärin 5 cm:n välimatkoin eri syvyyksistä (ks. liitteet 3-7); samoin tehtiin erikseen vastaavat löytökartat (liitteet 8-12), joista alimpaan (taso 5) merkittiin myös likamaan pohjan vaakituslukemat (liite 12). Kaivauksen kaakkois-sivusta piirrettiin leikkausprofiili A<sub>2</sub> - C (liite 2), joka yhdessä tasopiirrosten kanssa selvittää maakerrosten rakenteen. Kaivausalan pintavaakitukset merkittiin taso 1:n löytökarttaan (liite 8) sekä leikkausprofiiliin (liite 2).

Kaikkia kaivaustasoja leimasi konsistenssiltaan heikko likamaa (kulttuurimaa), jonka läpi eri hiekkatyyppien luontainen väri erottui. Punamaata ja hiiltä oli suhteellisen niukasti. Tasoissa 1 ja 2 (liitteet 3 ja 4) oli palaneita kiven murikoita sekavasti, ei järjestelmässä - ilmeisesti tulvan tuhoamien liesien jätteitä - , samoin aivan hajonnutta palaneen luun hitua, jota ei voitu vaakita eikä tallettaa.

Kiintopisteenä käytettiin kaivauksen pohjois-koillisreunassa olevaa pienehköä maakiveä, jolle saatiin arvo 108. Vesirajan (vedenpinnan) vaakituslukema kaivausten aikana 25.- 27. 7. 1962 oli 294 - 297; ruutujen A - D keskipisteiden pintavaakitukset olivat 125 - 130 välillä, ja syvin lika- ja palomaan pohjan lukema (ruudussa C) oli 210. Yleensä likamaan pohjan lukema oli 170 molemmin puolin, ja syvimmällä olleen löydön - luunsirun ruudusta D - vaakituslukema oli 174.

Iijärven vesi oli kaivausten aikana suhteellisen matalalla.

Kaivaukselta kertyi 122 löytönumeroa. Kvartsiesineitä ja -iskoksia oli niistä pääosa. Kvartsiitti-iskoksia löytyi vain 1, sädekiviliuskeen kappaleita 3, piipalasia 6, palaneen luun siruja runsaasti. Keramiikkaa löytyi kaivaustasolta 2 ruudusta A yhteensä 15 palasta ja ruudusta A<sub>1</sub> 1 epävarma palanen, kaivaustasolta 3 ruudusta D 1 palanen ja kaivaustasolta 4 ruudusta A<sub>1</sub> 4 palasta. Paras löytö oli piinuolenkärki (15713:66) kaivaustasolta 3, ruudusta D.

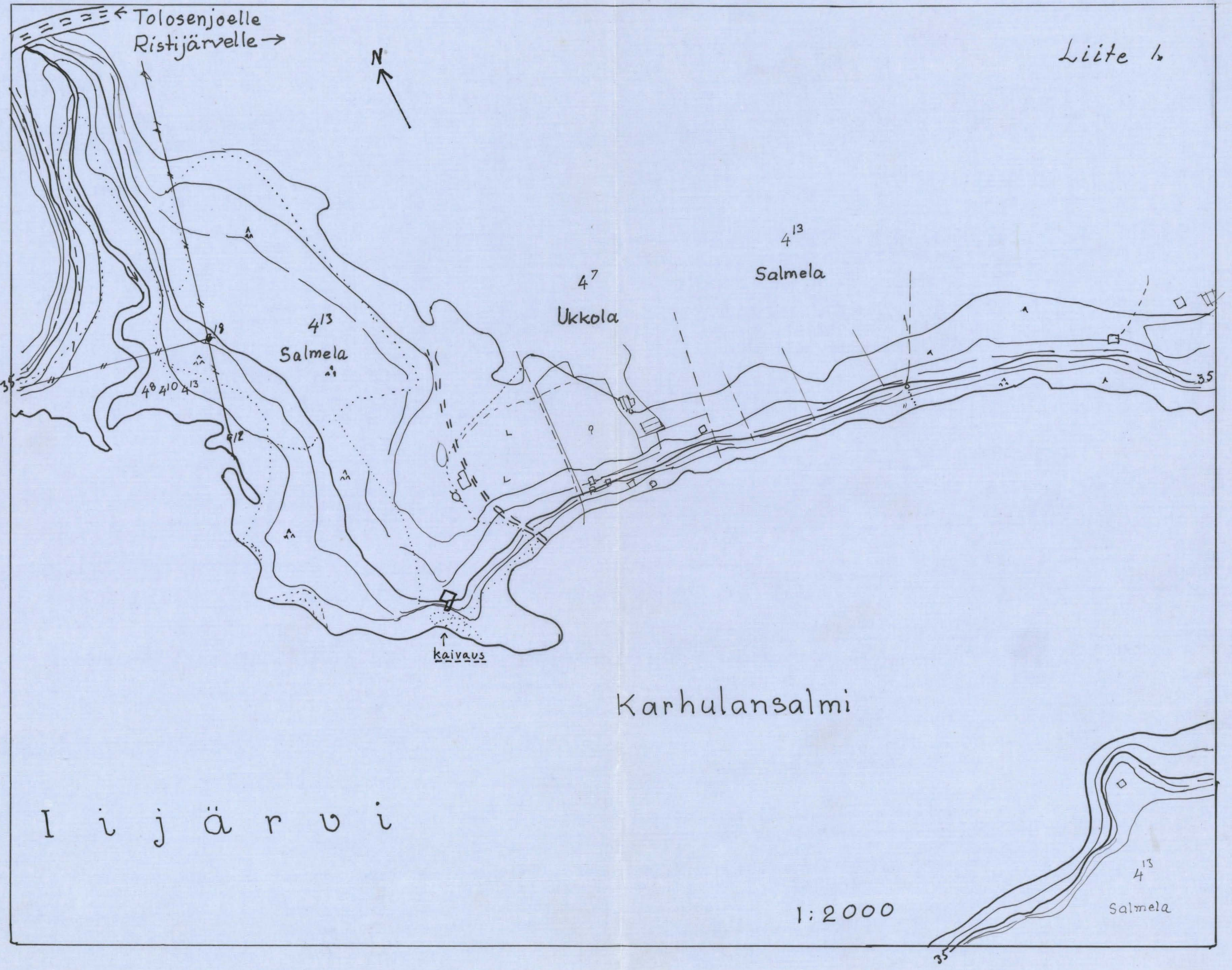
Likoneimen kaivaus tapahtui Oulujoki Oy:n myöntämällä varoilla. Kaivauksen jälkeen alue peitettiin maanomistajaa tyydyttävällä tavalla.

Helsingissä 30. 9. 1963.

  
Martti Linkola

# RISTIJÄRVI, LIKONIEMI

Liite 1



Risti järvi

1:2000

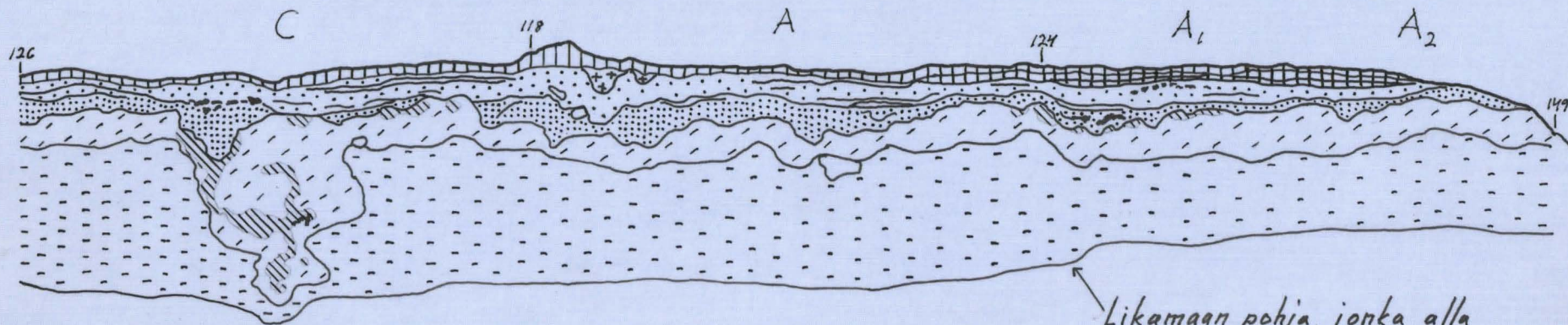
Salmela

# RISTIJÄRVI KARHULA

Likoniemi

Profiili ruudusta A<sub>2</sub>-C


1:25




Likamaan pohja, jonka alla  
ruosteista vaaleaa hiekkaa




Turvetta




Harmaata hiekkaa



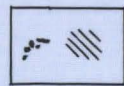
Tummanharmaata hiekkaa




Ruskeaa hiekkaa



Keltaista hiekkaa



Hiiltä ja punamaata



Lahonnutta juurta

224

Törmä päättyy -

raatahiebla alkaa

275

264

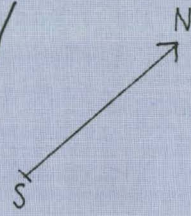
291




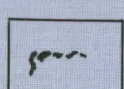

Veden pinta n. 294

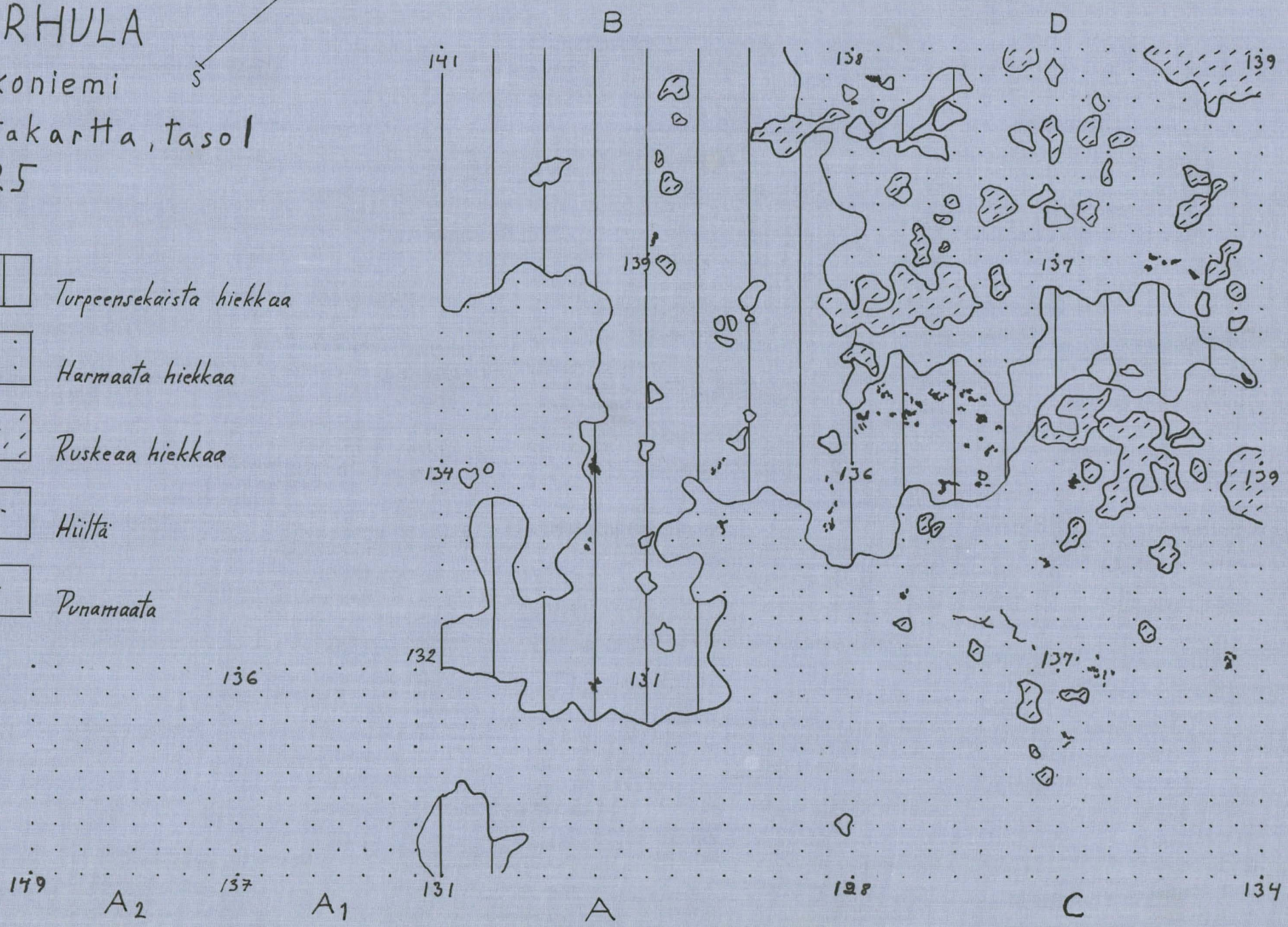


11.11.62  
RISTIJARVI  
KARHULA

Likoniemi  
Pintakartta, taso 1  
1:25



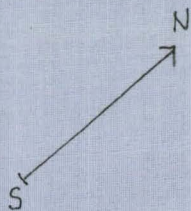
-  Turpeensekaista hiekkaa
-  Harmaata hiekkaa
-  Ruskeaa hiekkaa
-  Hilttä
-  Punamaata





# RISTIJÄRVI KARHULA


Likoniemi  
Pintakartta, taso 2

1:25




 Turpeensekaista hiekkaa

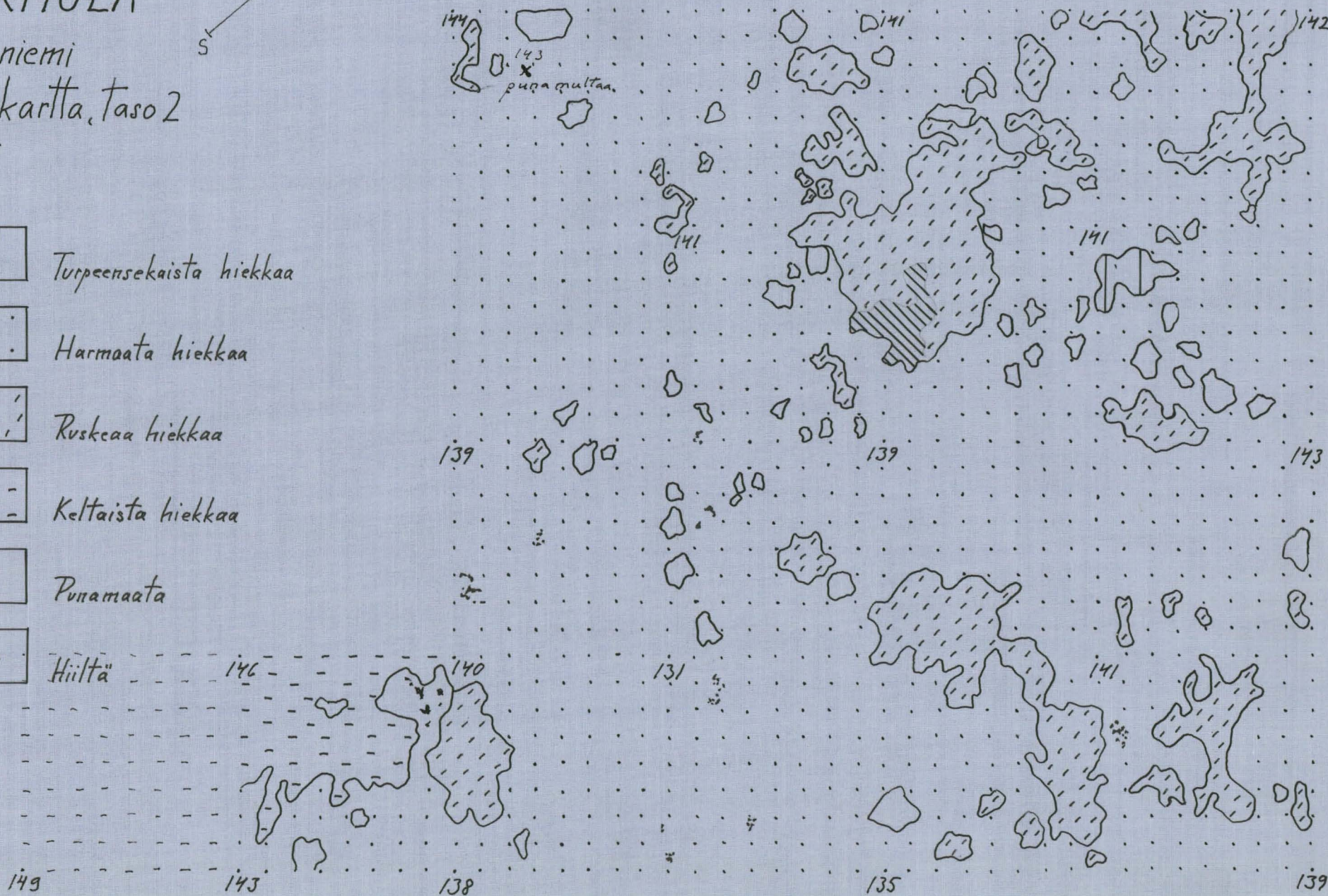
 Harmaata hiekkaa

 Ruskeaa hiekkaa

 Keltaista hiekkaa

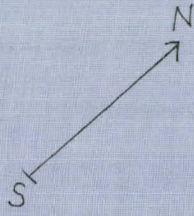
 Punamaata

 Hiiltä

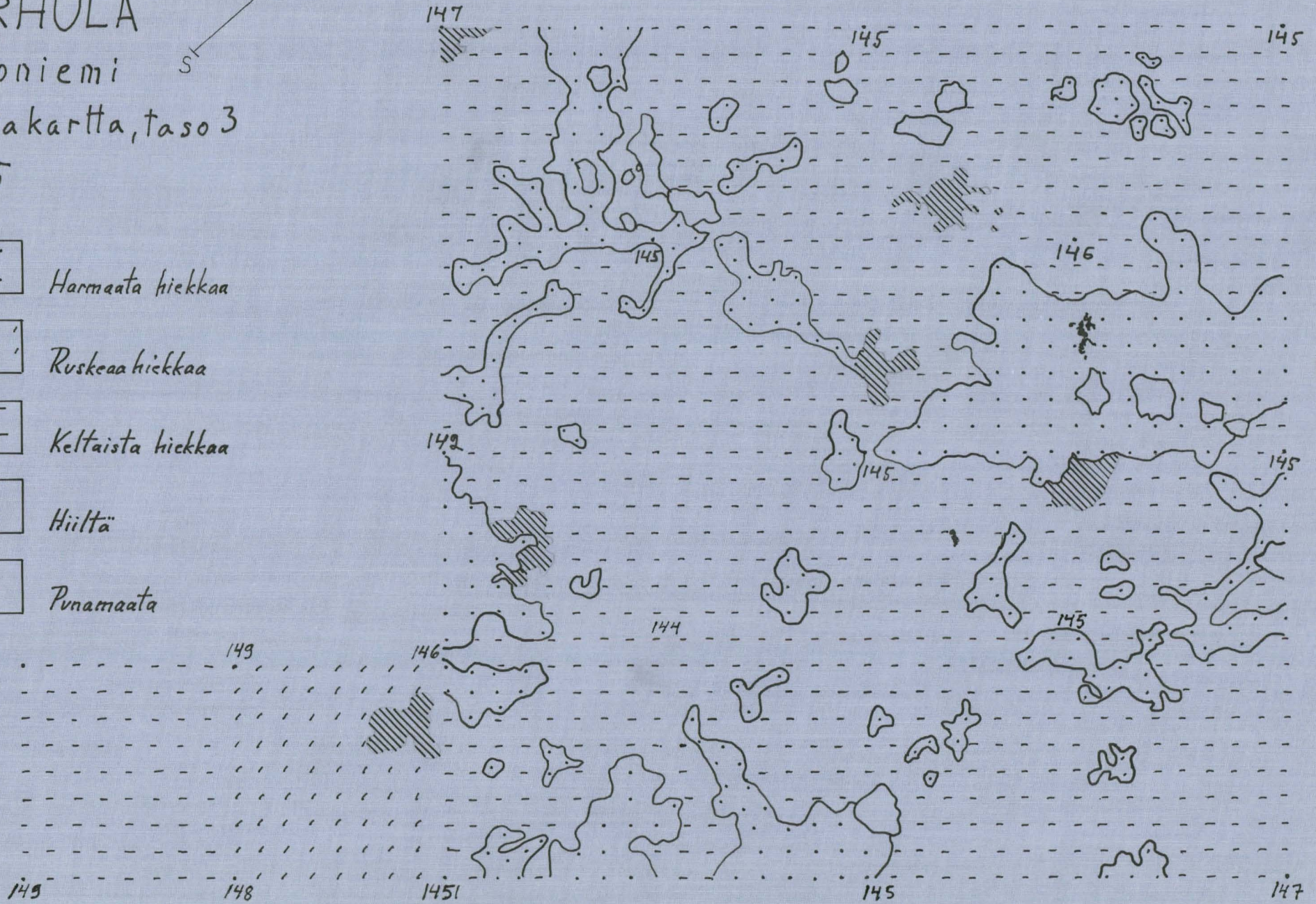


# RISTIJARVI KARHULA

Likoniemi  
Pintakartta, taso 3  
1:25



-  Harmaata hiekkaa
-  Ruskeaa hiekkaa
-  Keltaista hiekkaa
-  Hiiltä
-  Punaamaata

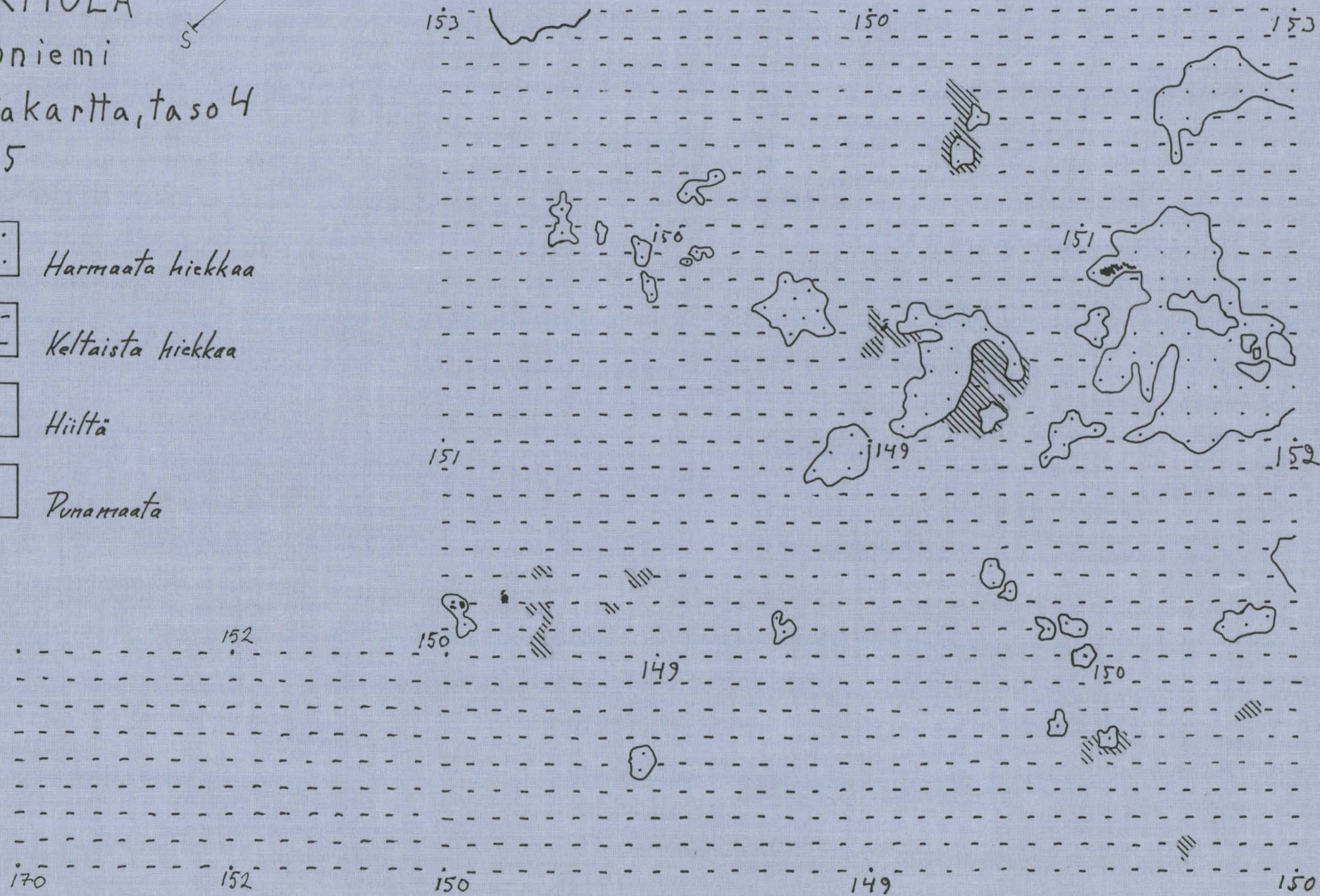



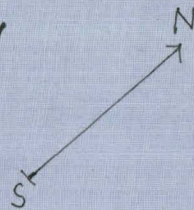


# RISTIJÄRVI KARHULA

Likoniemi

Pintakartta, taso 4

1:25


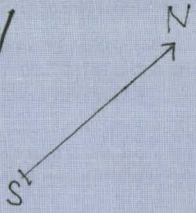


# RISTIJÄRVI KARHULA

Likoniemi

Pintakartta, taso 5

1:25




Harmaata hiekkaa



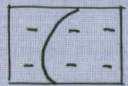
Keltaista hiekkaa



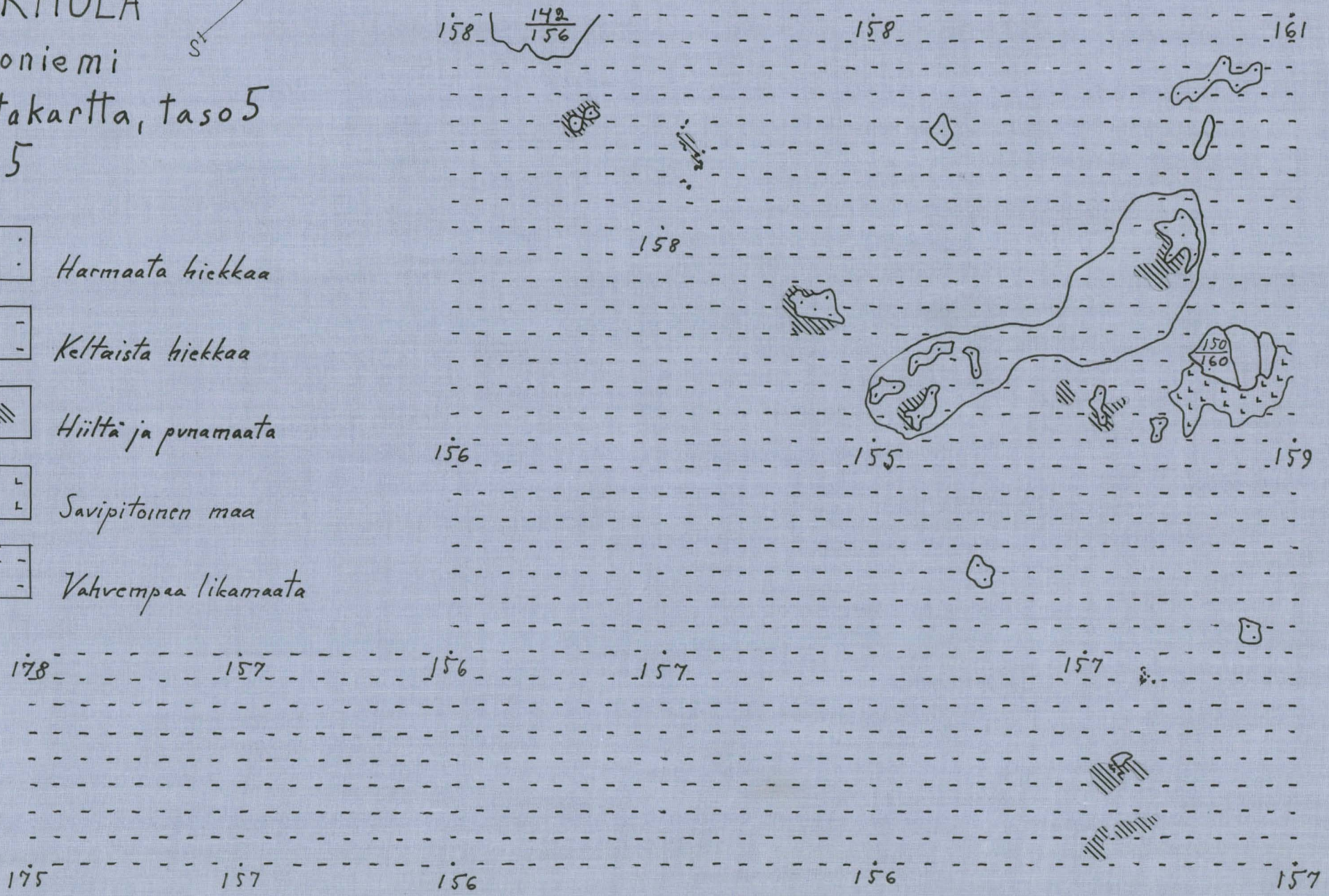
Hiiltä ja punamaata



Savipitoinen maa



Vahvempaa likamaata



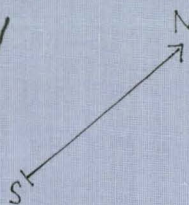
ML, TM 62

Liite 8

# RISTIJÄRVI KARHULA

## Likoniemi

### Löytökartta, tasol 1:25



x = löytö

Alleviivattu luku  
merkitsee kaivausalueen  
pintavaakitussta

Reuna sortunut

A<sub>2</sub>

A<sub>1</sub>

A  
125

C  
130

B  
130

D  
127

149

126

124

118

126

130

127

122

141  
x

138  
x

140  
x

140  
x

138  
x

140  
x

141  
x

140  
x

129

122

127

130  
x

134  
x

137  
x

135  
x

126  
x

133  
x

ML, TH 62

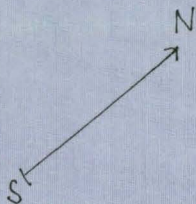
Liite 9

RISTIJARVI  
KARHULA

Likoniemi

Löytökartta, taso 2

1:25



143  
x  
puramultaa

140  
x

140  
x

136  
x

137  
x

x 137  
x  
x

134  
x

x 137-9  
xx  
x

139  
x

139  
x

133  
x

133  
x

137  
x

x = löytö

ML, TM 62

Liite 10

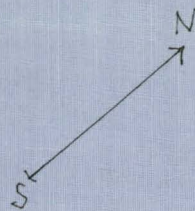
# RISTIJARVI KARHULA

Likoniemi

Löytökartta, taso 3

1:25

x = löytö



163  
x

150  
x

Luuta

155  
x

144  
x

x 143

x 141  
x  
x

141  
x

138  
x

144  
x

140  
x

140  
x

x 145  
x

143  
x

143  
x

144  
x

143  
x

145  
x

146  
x



ML, TH 62

Liite 11

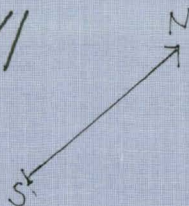
RISTIJARVI  
KARHULA

Likonieniemi

Löytökartta, taso 4

1:25

x = löytö



157  
x

155  
x

148  
x

150  
x

151  
x

150  
x

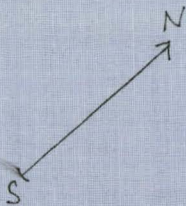
155  
x

# RISTIJARVI KARHULA

Likonieniemi

Löytökartta, taso 5

1:25



○ = likamaan pohja (Imp)

x = löytö

177  
○ Imp  
x x luuta

171  
○ Imp

177  
○ Imp

x x  
x

166  
x x luuta  
165 x

174  
○ Imp

167  
○ Imp  
166  
○ Imp

172  
○ Imp

178  
○ Imp

170  
x

176  
○ Imp

178  
○

172 x  
x luuta  
172  
○ Imp

x 165  
x

172  
○ Imp

170  
○ Imp

Likamaan ja  
palomaan pohja 270

172  
○ Imp

RISTIJÄRVI  
KIRKONKYLÄ  
LIKONIEMI

26154-5



LIKONIEMEN ASP. VALOK. ETELÄLOUNAASTA. EDESSÄ LIKONIEMEN KÄRKI, OIK. UKKOLAN TALO.

▭ = KAIVAUS

RISTIJÄRVI  
KIRKONKYLÄ  
LIKONIEMI

26156



LIKONIEMEN KÄRJEN HIEKKA-  
RANTA VALOK. KAAKOSTA NIIT-  
TYN KÄRJESTÄ. KAIVAUSALA  
AVATTIIN OIK. NÄKYVÄN HIEK-  
KAPENKAN REUNASTA ALKAEN  
OIKEALLE.

RISTIJÄRVI  
KIRKONKYLÄ  
LIKONIEMI

26198



TYÖKUVA, VALOK. KOILLISESTA.

26199



LIKONIEMEN KAIVAUSALA,  
MYÖS PIENI RUUTU A1 NÄKY-  
VISSÄ, TAUST. SEN TAKANA  
HIEKASTA PALJASTUNEITA PUUN-  
JUURAKOITA.