

Rovaniemen maalaiskunta

Ala-Korkalo

Siikaniemi

omist. Abram Talvensaari

os. Hirvas

KM 14338:1-330

Asuinpaikka sijaitsee Rovaniemen maalaiskunnan Ala-Korkalon kylässä n.10 km kauppalasta etelään Kemijoen länsirannalla. Sen löysi maisteri Aarni Erä-Esko v. 1954 (kts. Erä-Eskon inventointikertomusta top.Ark:ssa). Kaivaus suoritettiin Imatran Voiman lahjavaroin 15.-26.7.1957.

Erä-Esko oli kaivauttanut asuinpaikalle koeojan, jonka leikkausprofiili on hänen kertomuksensa liitteenä. Tästä profiilista ilmenee, että kulttuurikerros alkaa n. 72 m:n korkeudella ja jatkuu voimakkaana 73 metriin saakka heikentyen sitten vähitellen ylemmäksi tultaessa.

Kaivaus aloitettiin koeojasta länteen. Kiintopisteenä käytettiin Imatran Voiman kiintopistettä n:o 47, jonka korkeus meren pinnasta on 70.50 m. Tällöin saatiin kaivauksen alarajan korkeudeksi 71,66 m. yläpuolella meren pinnan. Kaikkiaan kaivettiin 120 m<sup>2</sup>:n suuruinen alue.

Kiinteitä muinaisjäännöksiä löytyi kaivauksessa 5 verraten ehjää tulisijaa. Kaivauksessa paljastui lisäksi useita nokimääläisiä, joissa oli selviä tulen pidon jälkiä, myös palaneita kiviä. Tulisijojen löytökorkeus oli n.72-72,5 m. Palomaa-, hiili-

ja punamultaläiskät merkittiin kaivauskarttaan, tulisijois ta piirrettiin lisäksi omat karttaluonnoksensa sekä otettiin valokuvat (kts kaivauskartta, liesikartat ja valokuvaliitteet). Paa-lunjälkiä tai muuta asuntoon viittaavaa ei kaivauksessa havaittu.

Yksityisistä esineistä on mainittava ennen kaikkea pienet tasataltat, joita löytyi kaikkiaan 7 ehjää kappaletta (KM 14338:288,291,295,299,301,303,307). Lisäksi löytyi useita taltan katkelmia ja teelmiä. Taltat ovat sädekiviliusketta, pisin n.10 sm:n mittainen, lyhin 3,5 sm pitkä, leveys vaihtelee 1,5-3 sm:n välillä. Muista kiviesineistä mainittakoon kirveen ja tuuran katkelmat (mm. KM 14 338:265,305), lukuisat teelmät ja sahausjälkinen liuskelevy (KM 14338:292).

Kvartsiesineitä, etupäässä kaapimia löytyi runsaasti, samoin käyttöjälkisiä kvartseja. Hiipimen kappaleita löytyi niin ikään useita (kts. löydösluettelo kertomuksen lopussa).

Löytöjä saatiin koko kaivetulta alueelta, runsaimmin kuitenkin lähimpänä jokitörmää kaivetuista ruuduista (kts. löytötiheyskartta).

Keramiikkaa löytyi kolme palasta, isohkot saviastian reunapala, kappale astian pohjasta sekä yksi pienempi palanen. Keramiikka on Äyräpään tyyliä I:2. Reunapalassessa on ylimpänä kappaleima, sen alla kolme riviä suiponsoikeita painanteita, joiden alla on jälleen kappaleima. Pohjapalassessa vuorottelee kolmiomainen painanerivi ja kappaleima. Saviastian palasten löytökorkeudet ovat 72,19 m (KM 14338:294), 72,38 m. (KM 14338:300) ja 72,47 m. (KM 14338:289).

Kaivausalueen ulkopuolelle tehtiin neljä pientä koekaivausta, jotka on merkitty asuinpaikan yleiskarttaluonnokseen. Koekuopista 1, 2 ja 4 saattiin löydöksiä, etupäässä iskoksia.

Asuinpaikalla tehtiin useita irtolöytöjä maan pinnalta. Löydöt on merkitty luetteloon erikseen hajalöytöinä.

Illi 1:n kaivauslöydösten luettelo.

kiviesineitä	9 kpl
kiviesineen palasia	70 "
kiviesineen teelmiä	16 "
kvartsiesineitä	55 "
käyttäjälkisiä kvartseja	100 "
hioimen kappaleita	3 "
saviastian palasia	3 "
palaneita luunsiruja	4 "
kvartsi-iskoksia	1441 "
kivilaji-iskoksia	1087 "

Liitteet 7 karttaa  
8 valokuvaa

Helsingissä toukokuun 31 päivänä 1958

  
Mikko Paloniemi



F 22066

Kuva 1. Arin paitika kureathuma etelästä.  
Kaireausalue sijaitti ladasta  
pillealle matalankaja mauttyjä  
kareavalla alueella. Kemi jaen  
jyrleki rautatörmsä larkentua  
heti kuvan oikean laidan ulko-  
puolella.



F 22067

Kuva 2. Kaireausalue polijareta  
Enimmaisia ruutuja kaire-  
ajan.



F. 22068

Kuva 3. Kairaus alue etelästä



F 22069

Kuva 4. Lieri kivestä runduissa C:2  
C:2



F 22070

Kuva 5 Osa lievikiveykerästä ruundassa D:5



F 22071

Kuva 6 Osa lievikiveykerästä ruundassa C:2



F 22072

Kuva 7 Liesikiveystä ruu-  
dussa B:6.



F 22073

Kuva 8 Liesikiveystä ruudussa  
D:2.


ROVANIEMI

ALA-KORKALO

SIIKANIEMI

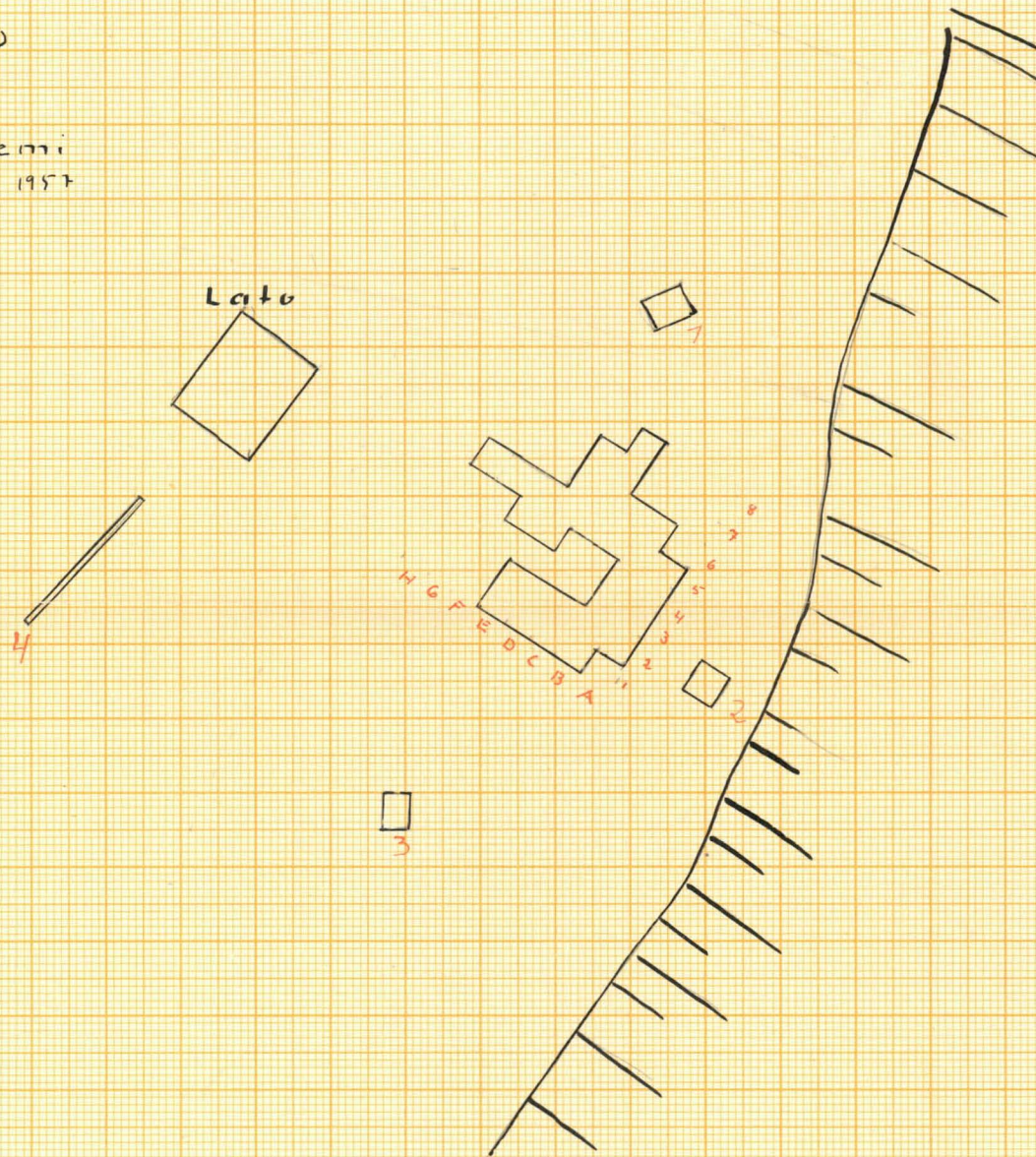
JII: 1

KAIVAUSALUEIDEN YLEISKARTTA LUONNOS



Mittä 1:500

M. Paloniemi  
1957





X  
221

X  
205

220  
226

218  
231

218  
222

215  
220

219  
225

222  
228

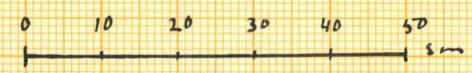
ROVANIEMI  
ALA-KORKALO  
SIHKANIEMI  
ILLI 1

LIESIKIVEYS RUUDUSSA  
D:5

Mitta 1:10 KP=74,68 y.m.p.

M. PALONIEMI  
1958

N



# LIESIKIVEYS RUUDUSSA D:2

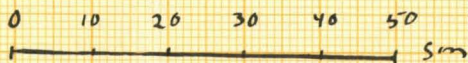
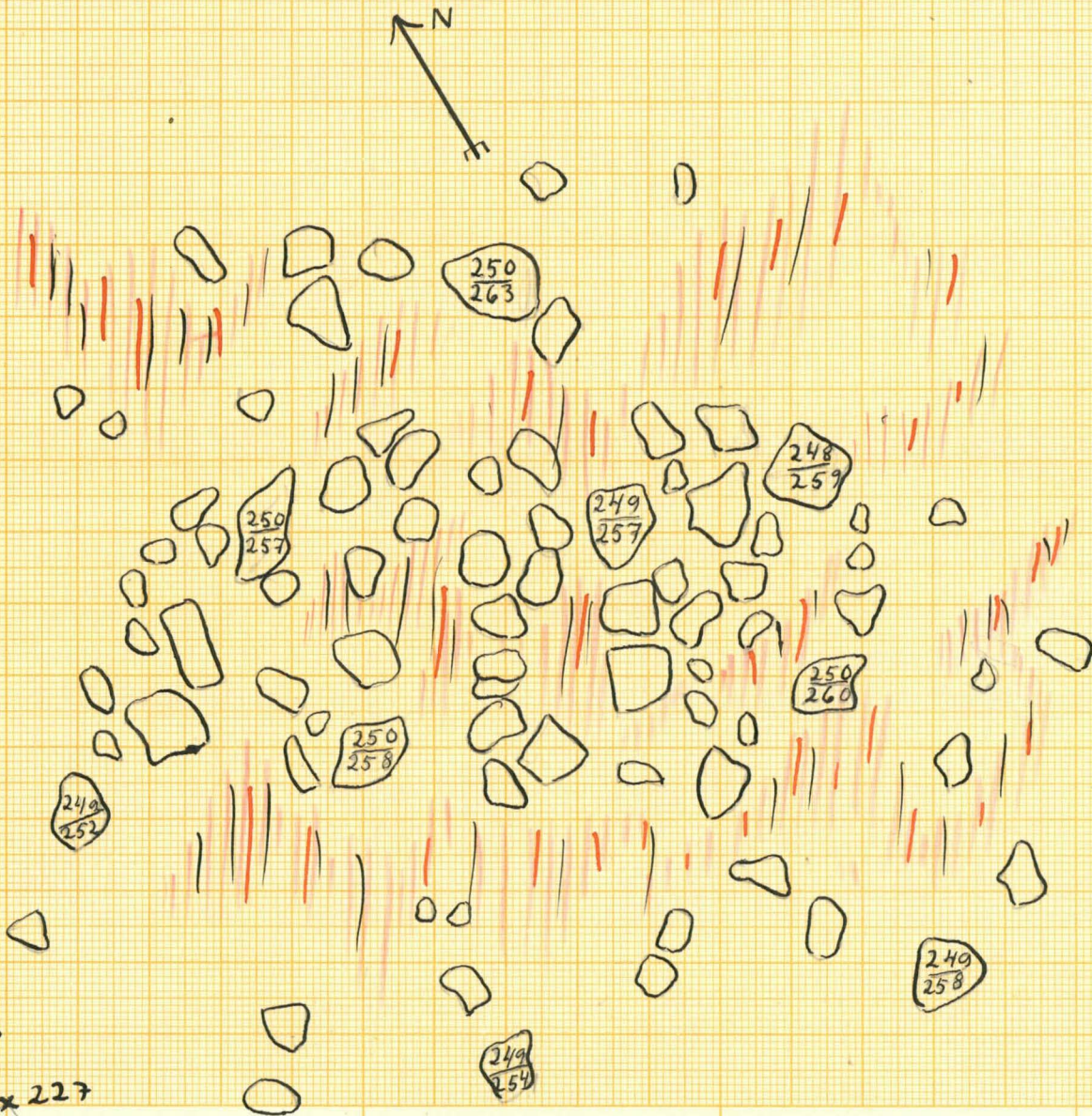
ROVANIEMI  
ALA-KORKALO  
SIIKANIEMI

ILLI 1

Mittaka 1:10

KP = 74,68 y.m.p.

M. PALONIEMI  
1958



x 227

228 x

# LIESIKIVEYS RUUDUSSA C:2

ROVANIEMI

ALAKORKALO


SIHKANIEMI

ILLI 1

Mitta 1:10 KP=74,68 y.m.p

M. PALONIEMI

1958



X  
228

X  
235

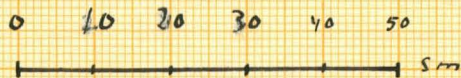

LIESIKIVEYS RUUDUSSA B:6

N  
ROVANIEMI  
ALA-KORKALO  
SIIKANIEMI

ILLI 1

Mitta 1:10 KP=74,68 y.m.p.

M. PALONIEMI  
1958



X  
183

X  
191