

Suopajärvi.

Rovaniemi

Pitäjä: R Rovaniemi
Kylä: Patokoski
Kyläkunta: Suopajärvi

Karttaliite 1.

Syksyllä 1956 oli maanviljelijä Veikko Tölli löytänyt Rovaniemen Patokosken Suopajärven rannalla sijaitsevan Luusuavaara-nimisen tilansa peltoa muokatessaan valinmuotin paloja ja kvartsisen nuolenkärjen (KM 14087: 1-3 ja verifik.). Koska paikalla voitiin olettaa sijaitsevan asuinpaikan, sai allekirjoittanut Muinaistieteellisen Toimikunnan v:n 1957 kesäohjelman mukaisesti tehtäväkseen paikan tutkimisen. Tehtävän suoritin 6.6.-12.6. 1957. Apulaisenani oli ylioppilas Eeva-Liisa Rommi.

Mainittu Suopajärvi sijaitsee n.42 km Rovaniemeltä suunnilleen pohjoiseen ja n. 15 km Ounasjoen ylittävästä Suopajärven lossista itään. Mainitun järven, joka matala- ja liējupohjaisena on kesäisin parin metrin korkuisen kortteen peittämä ja vesilintujen ja kalaparviin suosima, itärannalla on koillisesta ja kaakosta järveen laskevien Saittajoen ja Kiristäjäojan ja järvestä etelään virtaavan Suopajoen välissä Kiristäjän- eli Luusuanniemi. Sitä ympäröivät etelästä ja pohjoisesta suo ja jänkä, mutta kaakkoon päin kulkee Mustavaaralle hiekkainen mäntyä kasvava harjanne. Yleensä järven rannat ovat matalia ja soisia. Poikkeuksen muodostavat vain Luusuanniemi, järven pohjoispään Autioniemi ja länsiranta, jonne nykyinen asutus on keskitynyt. (liite 1)

Suopajärvi I

288

Talo: Luusuavaara RN:o 325.

Om: Veikko Tölli os. Patokoski Suopajärvi

KM 14087: 4-49

SIVUT 9-22
Karttaliitteet 1-14Valokuvat 22125-22133
SIVUT 38-40

Talostaan n. 130 m luoteeseen Suopajärven rannasta oli mv. Tölli löytönsä tehnyt ensimmäistä kertaa tätä kohtaa traktoriauralla

käännettyään ja kynnostä kuokalla tasoittaessaan. Paikka oli aikaisemmin ollut samanlaista vesaikkoa kuin tästä pohjoiseen niemi edelleenkin on. Muutama vuosi aikaisemmin oli paikalta kasvillisuus rai-vattu osittain polttaenkin. Syksyllä 1956 oli paikkaa ryhdytty pane-maan lopullisesti viljelyskuntoon. Löytökohta on aivan lähellä jär-veä rantakivikossa ja tulvavesien alle jääpää liejuista maata. (kuvat 1-3,5)

Paikkaa ensi kertaa tutkittaessa havaittiin pellolla ja sen koh-dan läheisyydessä, josta isäntä oli valinmuotin kappaleet pöminut muutamia kvartsi-iskoksia. Niiden mukaan suunnilleen kohtisuoraan rantaviivaa vastaan paalutettiin ensin 2 m leveä koelinja, joka al-koi kovimman rantakivikon yläpuolelta niin, että valinmuotin löytö-kohta jäi paalutuksen sisään (kartat 2-4, kuva 4)

Vaakitustus

Paikan korkeuden vaakituksen suoritti maist. Erä-Esko ilmanpaineen perusteella saaden Suopajärven pinnan 53,5 m korkeammaksi, kuin Ounas-joen pinta oli silloin Suopajärven lossin kohdalla. Tämän korkeus oli tuona tulva-aikana n. 94 m, joten Suopajärven korkeudeksi tulee n. 147,5 m. Tämän korkeus kiinnitettiin vaakitseamalla kiintopisteeksi Töl-lin asuinrakennuksen sementtirapun alimman portaan pinta. Tämän kor-keudeksi sain 151,25 m y.m.p.

Maaperä

Ruuduissa I:1 ja I:2 oli päällimmäisenä kuokittua turvetta. Sen pin-nalta on vaakittu ensimmäinen pintakorkeus. Tämän alla oli lähei-sestä ojasta kaivettua maata, jonka pinnalta vaakittiin toinen pinta-luku. Vasta tämän jälkeen alkoi varsinainen kulttuurikerros, jonka pinnalta siis kolmas vaakitusluku on. Tästä kerroksesta saadut löy-dökset on luetteloon merkitty ruutujen toisesta kerroksesta löydetyik-si.

Ruudussa I:16 oli kiviä heti pinnalta alkaen, alla vahva savi. - Ruudun I:8 koekuopassa humuksen alla kiviä ja vahva 20-30 sm:n savi-kerros. - Ruudussa I:10 samoin. - Ruudussa I:13 n. 20 sm vahvan pel-tomaan alla turvetta 2-3 sm ja sen alla 10 sm harmaata hietaa, jonka alla oli ruskeaa raakaa hiekkaa. - Ruudussa I:15 ruskea raaka hiekka alkoi peltomaan alla n. 35 sm syvyydessä muuttuen alempana harmaaksi. - Ruuduissa I:17-I:18 oli peltomaa jokseenkin kivetön, alempana oli-vat ruudut kauttaaltaan hiililäiskien peitossa, ilmeisesti kulon polt-tamina. Hiilen alta tuli näkyviin ruskehtava hiekka, mikä syvemmillä muuttui vihertävän harmaaksi. - Ruudussa A:2 oli päällimmäisenä ojaa kaivettaessa luotu savensekainen hiekka. Alkuperäisessä maassa oli jokseenkin tiheästi isoja ja pieniä kiviä. - Ruudussa III:2 oli kuo-

kitun turpeen alla runsaasti erikokoisia kiviä ja harmaata hiekkaa, josta useimmat löydökset olivat sekä ruskeata hiekkaa.

Ruudun I:5 eteläreunassa oli turve- ja viljelysmaan vahvuus 15 sm, harmaan sekaisen maan paksuus edellisen alla 10 sm. Tämän alapuolella oli ruskeata hiekkaa.

Yleensä tämä ruutuun I:3 saakka kylvetty ja tästä alaspäin kylvämättömän ohrapelto oli alhaalla lähellä järven rantaan hyvin kivistä turve- ja humusmaata, harmaata hietaa ja liejua sekä syvemmillä hiekkaa. Suopajärven tulviessa n. ½ m normaalia korkeammalla ja jatkuvien sateitten vallitessa oli lähellä rantaan vaikeaa tehdä havaintoja maan laadusta. Joka tapauksessa mitään erityistä kulttuurikerroksen väriä ei havaittu. Yleensä näyttivät löydökset kuitenkin keskittyvän harmaan hiekka- ja hietamaan sisään.

Koekuopat

Kaivauskoordinaatistossa kaivetyt koekuopat tehtiin m² suuruisiksi ja puolen metrin syvyisiksi. Muut jonkin verran alaltaan peinemmiksi. Kuoppien kerroksellisuudesta tehtiin seuraavat havainnot:

VI-VII:4: turpeen alla palanutta maata ja kiviä sekä harmaata hietaa. 40 sm syvyydellä alkoi ruskea hiekka. - VI-VII:3: turpeen alla mustaa humusmaata ja kiviä. - 1: multaa 30 sm. - 2: isoja kiviä, turvetta ja harmaata hietaa. - 3: turve, harmaa likaisen ruskea hiekka ja lieju. - 4: 15 sm vahva humus. - 5: turve, harmaa hietta ja kiviä. - 6: vahva rantakivikko ja mutamaa. - 7: humus, ruskean harmaa lieju, hiekka. - 8: humus 7 sm, harmaa hietta 10 sm, ruskea liejuhiekka. - 9: ohut harmaakerros, ruskea lieju.

Kiinteät muinaisjäännökset

Varmoja liesiä ei tavattu, vaikkakin useita kiviryhmiä piirrettiin kartalle ja nokea ja hiiltä havaittiin (kartat 5-13). "Liedet" olivat ilmeisesti rantakivikkoa ja hiili myöhäisen tulenpidon jälkiä tai maatunutta. Tavatut hiili- ja nokokerrokset näet olivat ohuita. "Liesien" pohjan korkeus määriteltiin harmaan hiekan loppumisen mukaan. Näissä kiviryhmissä oli kvartseja myös kivien välissä. Esim. ruudussa III:2 tavattiin ison kiven vierestä paljon kvartsisiruja.

Irtaimet löydökset

Mv. Töllin löytämät valinmuotin palaset olivat harmaasta saven sekaisesta hiekasta, "mikä kuivana lohkeilee". Kaivauksessa löytynyt valinmuotin puolikas tavattiin mustasta nokimaasta pienen liuskakiven vierestä.

Ruuduissa I:4 ja I:5 kvartsit alkoivat enimmäkseen vasta irtomaan alta. Alemmissä kvartseja löytyi tasaisesti koko kaivauksen syvyydeltä. Ympäristössä oli paljon luonnon hiomia sädekivimöhkäleitä, mutta

iskoksia ei tavattu.

Kaivauslöydöt (liite 14)

Valinmuotin kappaleita	3
Kvartsikaapimia	7
Kvartsisia iskukiviä	4
Muodosteltuja ja käyttöjälkisiä kvartseja	7
Hioinkiven kappale	1
Kvartsi-iskoksia	114
Kivilaji-iskennäinen	1
Linsiöiskoksia	4
Hiiltä	x
Kulttuurimaata	x

Kaivettu n. 165 m²

Suopajärvi II

289

Talo: Luusuavaara RN:o 325

Om.: Veikko Tölli

KM 14087: 50-135

SIVUT 9, 10, 23-34
Karttaliitteet 1-14

Valokuvat 22136-22138

SIVUT 40, 42, 43

Asuinrakennuksesta n. 130 m itään olevalta itään päin jängälle viettävältä peltorinteeltä oli mv. Tölli havainnut hiililaikkuja. Tarkastettaessa paikkaa havaittiin lisäksi kvartsi-iskennäisiä sekä rinteeseen suuntaisesti kulkevan ojan reunasta hiilijuova, palanutta maata ja palaneita kiviä. Koska ensimmäisen kaivauskohteen selvittämiseksi saattoi uudesta löydöstä olla apua, paalutettiin paikalle pienehkö kaivausalue. (liite 2)

Tämä sijoitettiin mainitun ojan yläpuolelle, ohrapellolle. I ruurivi tuli kuitenkin kulkemaan talolta jängälle laskeutuvaa ojan päitse kulkevaa tietä myöten. Näin kaivaus keskittyi kohtaan, missä tasaisesti viettävä peltorinne putoaa rantatörmänä jyrkemmin alaspäin. (liitteet 2-4, kuvat 46-9, 14)

Vaakitus

Kiintopisteenä käytettiin Suopajärvi I:n kiintopistettä = 151.25 m. Kaivauksen alarajan korkeudeksi saatiin näin 148.59 m.

Maaperä

Ruudut I:1 ja I:2 olivat tielinjalla olevina kokonaan ja II:2 osittain koskemattomina maata. Muut ruudut olivat ohrapeltoa. - Ruudussa I:1 alkoi heti turpeen alta harmaa hiekka ja kova karikko, jossa oli pieniä ja suuria jopa miehen nostettaviakin kiviä. Tämä jatkui syvälle, - Samaa karikkoa oli ruutu I:2 ja puolet ruudusta II:2. - Ruudussa IV oli jokseenkin kivetön peltomaa, ruskea hiekka ja vihertävä syvemmällä karkeampi rantahiekka.

Ruudun II:2 lounaisseinässä oli kerroksien paksuus: peltomaa 7 sm, harmaa hiekka 13 sm ja ruskea hiekka 5 sm. Alla muuttui hiekka vihertäväksi.

Koekuopat

Kaivettiin $\frac{1}{2} \times \frac{1}{2}$ m suuruisiksi ja puolisen metriä syviksi. Maakerroksista seuraavat tiedot: Koekuoppa 4: 5 sm hiekkaa, 20 sm turvetta ja harmaata hiekkaa, jonka alla ruskeampaa kirkkaampaa rantahiekkaa. - 5: ohuempi harmaa kerros, muuten sama kuin edellisessä. - 6: ohuempi humuskerros, syvältä hiekka vihertää. - 7: ei kulttuurikerroksen väriä. - 8: kuten edellisessä.

Kiinteät muinaisjäännökset

Kivettyjä tulisijoja tavattiin 5 kappaletta: ruuduissa II:2-III:2, jonka liesi oli osittain ojaa kaivettaessa turmeltunut ja jonka profiili näkyi ojan reunassa, oli lieden piirretyn kerroksen päällä muraksi muuttunutta kiveä ja karikkoa (liitteet 5 ja 13) - 2. ruudussa II:2-II:3 (liite 5), joiden liedessä myös oli päällä muraa ja karikkoa. - 3. ruudussa V:2, jonka liedessä heti olivat ehjät kivet päällä (liitteet 6-7, kuva 12). - 4. ruuduissa I:2-I:3 ollut epämääräinen kiveys, jossa ei tavattu hiiltä. (liitteet 8-9) - 5. ruudussa V:3 (liitteet 10-12, kuva 13)

Pyöreitä hiililäikkäitä, mahdollisia päälun jälkiä tavattiin 2 kpl: 1. ruudussa III:2. 2. ruudussa II:4.

Palomaalaikku tavattiin ruutujen I:2 ja I:3 rajalta. Lisäksi tavattiin joitakin irtaimia kiviä ja pieniä hiilijälkiä.

Irtaimet löydökset (liite 14)

Kirveen teelmä tai kappale 14087:135	1
Taltan teräosa 14087:134	1
Talttamainen kivipuikko	1
Saha	1
Kvartsikaapimia	18
Sädekivikaavin	1
Muodosteltu kvartsi	1
Aseen kappaleita	2

Kvartsisäleytimen katkelma	1
Käyttäjälkisiä kvartseja	7
Kvartsi-iskoksia	170
Sädekivi-iskennäisiä	31
Sädekiviliuskepuikkoja	2
Kivilaji-iskoksia	2
Palaneen luun siruja	18
Hiiltä	x

Kaivettu n. 60 m²

Suopajärvi III

290

Talo: Luusuavaara RN:o 325

Om.: Veikko Tölli

KM 14087: 136-150

SIVUT 9, 10, 35-37

Karttaliitteet 1- 5

Valokuvat 22139-22140

SIVU 43

Kotitalostaan n. 350 m kaakkoon, jängän perällä kulkevalta hiekkaharjanteelta oli mv. Tölli tavannut palomaata. Tällä kohtaa oli pienoinen hiekkakuoppa ja sen reunoilla ja äärellä näkyi paikkaa tarkasteltaessa lisäksi kvartseja. Tämäkin kohta saattoi olla apuna Suopajärvi III:n tutkimuksessa, ja kun lisäksi kulttuurimaan tuhoutuminen hiekan otossa oli ilmeinen, kaivettiin paikalla kokeeksi pari ruutua. (liitteet 1-4, kuvat 7-9, 15-16)

Koekaivaus keskitettiin aivan sorakuopan viereen vaaralle ja ja jängän viertä vievien polkujen risteykseen. Koekuoppia kaivettiin lisäksi ympäristöönkin. Näin ollen kaivausruudut sijoitettiin aivan edellä mainitun Mustavaaralle päin kulkevan hiekkaharjanteen keskikohdalle ja tällä paikalla myös sen korkeimmalle käyrälle. Pohjoiseen tältä kohdalta aukenee näet laaja jänkä ja etelään päin alkaa kaira.

Vaakitus

Kiintopisteeksi vaakittiin vaaralle vievän polun eteläpuolelta kanto (liite 4), jonka korkeudeksi saatiin 153.38 m y.m.p. Näin ollen kaivausalueen alarajan korkeus oli 152,79 m.

Maaperä ja kasvillisuus

Ruudussa I:1 turpeen alla oli ensin harmaa hiekka sitten punertavan laikkuinen ruskea ja kellertävä hieta. Ympäristössä kasvoi kuusta, petäjää ja koivua. Aluskasvillisuutena oli puolukkaa, variksenmarjaa, sammalta ja jäkälää.

Kiinteitä muinaisjäännöksiä ei tavattu

Irtaimia löydöksiä (liite 5) saatiin seuraavasti:

Kvartsikaapimia	4
Kvartsiveitsi	1
Käyttäjälkinen kvartsi	1
Aseen kappale (kivilajia)	1
Kvartsi-iskoksia	140
Sädekiiviliuskeiskoksia	3
Palaneen luun siruja	170

Kaivettu n. 10 m²

Kaivausten aikana tehtyjä inventointilöytöjä

Suopajärvi IV

Talo: Autioniemi

Om.: Erkki Kuokkanen

Os. Patokoski Suopajärvi

KM 14087: 152-155

SIVU 9
Karttaliite 1, n:o 4
Valokuvat 22134-22135
SIVU 41

Suopajärven pohjoiskulmassa ympäröivältä jängältä kohoaa hiekka-peräinen niemeke, joka laskee jokseenkin tasaisesti järven rantaan sekä luoteeseen päin koillisesta virtaavaan puroon. (kuvat 10-11)

Järvelle viettävällä rinteellä, pellon keskivaiheilla oli hiekansekaisessa peltomaassa ja ojien reunoilla siellä täällä kvartseja. Hieman pihatasonnetta alempana kohoaa pieni kiven ja maan sekainen kumpu, jolle nykyiset asukkaat eivät tiedä käyttöä. Pihalla näkyi hiekassa palaneen luun siruja.

Suopajärvi V

292

Talo: Keskitalo, Ventelän pelto

SIVU 9

KM 14087: 156-157

Karttaliite 1, n:o 5

Suopajärven länsirannalla ainakin 5 m järven yläpuolelta löytyi mainitun talon pellosta kvartseja ja palanutta luuta.

Suopajärvi VI

293

SIVU 9

Karttaliite 1, N:o 6

Om. Arvo Tölli

Os. Patokoski, Suopajärvi

KM 14087: 158

Samoilta korkeuksilta kuin edellisessä paikassa löytyi kvartseja mv. Arvo Töllin viljelemästä pellosta.

SIVU 9

Kansan tiedonantoja

Karttaliite 1, n:ot 7-9

Töllin veljekset kertoilivat, että Suopajärveltä koilliseen olevan Saittajärven eteläpäässä, Hautakankaalla oli hiekkamaassa pyöreä ja useita pitkulaisia kivistä. - Paksunniemen tyvessä ja saman järven luoteisrannalla oli hiekkamaassa painumia järjestyksessä. 406

Tärkeimpien kohtien Luusuanniemen puolella otaksun tulleen tässä vaiheessa riittävästi tutkituksi. Sen sijaan on syytä vielä joskus tarkemmin tutkia Autioniemen ja järven länsirannan tienoita, vaikkakaan niitä ei tällä hetkellä mikään tuho uhkaa.

Helsingissä 15.5. 1958

Jaakko Sarkamo
Jaakko Sarkamo



1800
~~Paasjärvi~~

Keskivaara
~~Keskivaara~~

Suopajärvi
~~Suopajärvi~~

Kätkänvaara
~~Kätkänvaara~~

Hi

Rovaniemi Patokoski Suopajärvi

Mitta 1:1000.

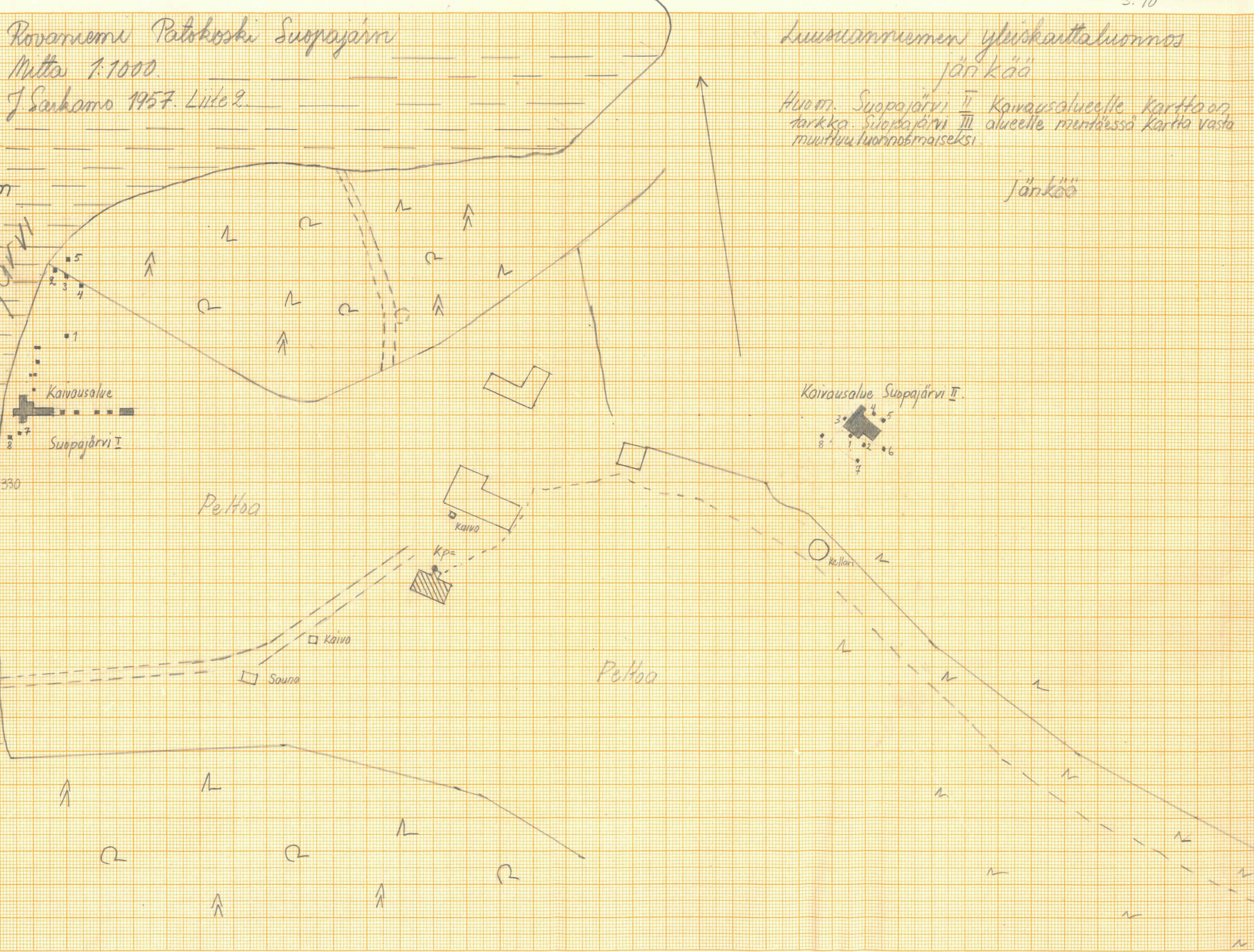
J. Sankamo 1957. Liite 2.

Luusuammun yläskaittaluonnos
jänkää

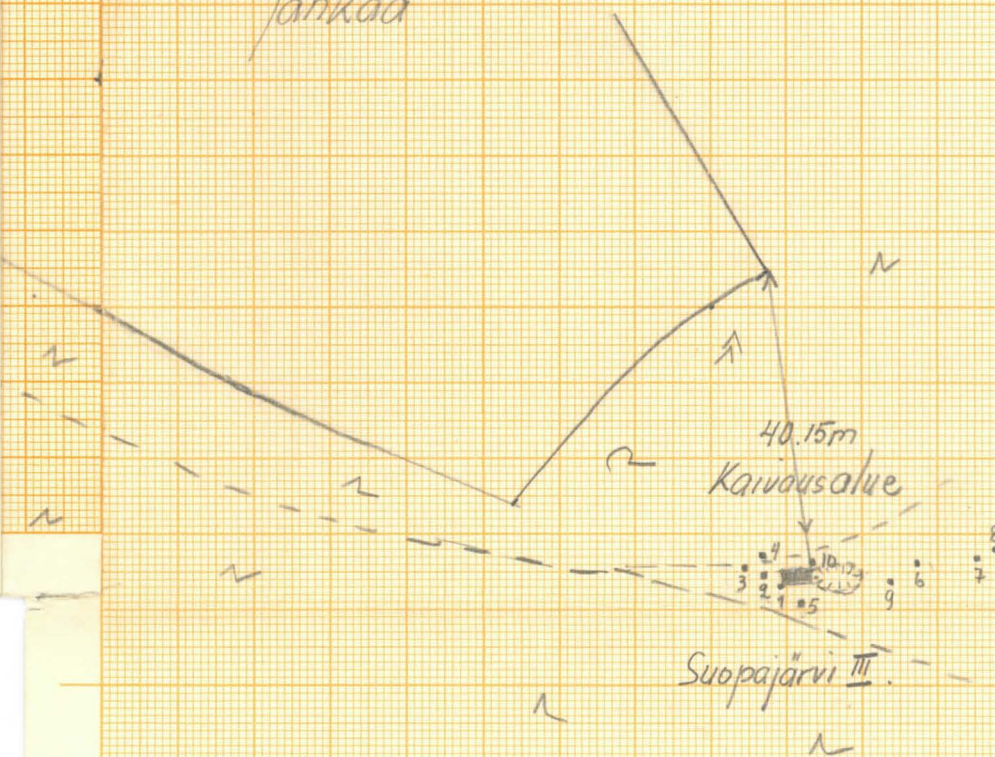
Huom. Suopajärvi II kavausalueelle kartta on tarkka. Suopajärvi III alueelle mentäessä kartta vasta muuttuu luonnolliseksi.

147.5 m
y.m.p.

Suopajärvi





" " " " " "
jäntää



Kairaa

Rovaniemi, Patokoski, Suopajärvi I
C-I Rommi 1957 Liite 5. ○

Kiveys kunnossa II:2
Kerros 7
Mitta 7:10



II:3


Rovaniemi, Patokoski, Suopajärvi I
Eeva-Liisa Rönkä 1957

Kiveysseudussa II:2, Kerros 2.
Mittä 1:10 --- = nokimäen raja

Liite 6

A. 4. (210x297 mm)

OY WULFF AB N:o 106



ROVANIEMI

988


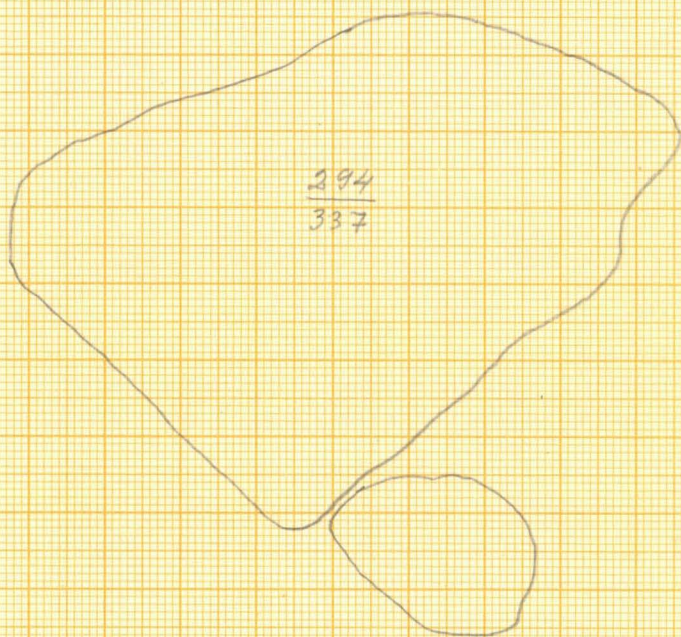
J. SARKANON KAIV. V. 1957

SIVU 14

Rovaniemi, Patokoski, Suopajärvi I
Ewa-Liisa Rommi 1957

Liite 7.

Kiveys kunnossa III: 2
Kerros 1
Mitta 1:10



II: 2

Rovaniemi, Patokoski, Luopajarvi I

Mitta 1:10


Levi Liisa Rommi 1957

Liite 8.

liisi ruudussa I:2 ja I:3

Kerros 1

----- = nokialueen ja harmaan maan raja



I:2

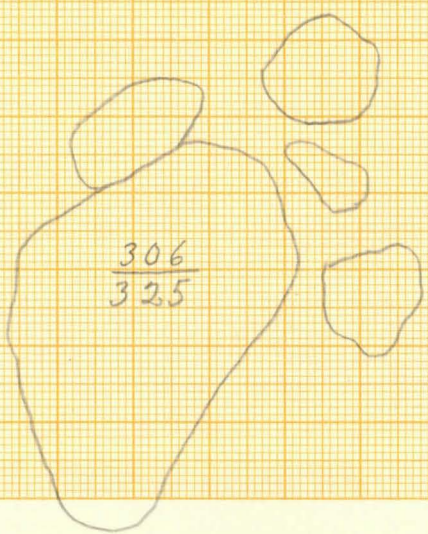
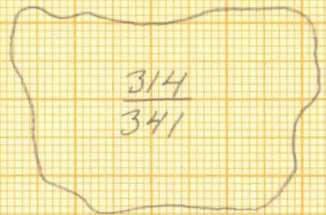

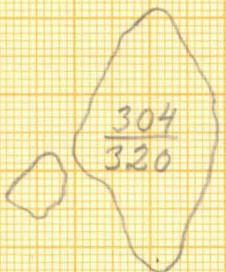
I:3

I:4

^x
Rovaniemi, Patokoski, Suonajärvi I
Leva-Liisa Rommii 1957
Liite 9.

^x
Kiveys suunnitelmassa II:3
Kerros 7 Mitta 1:10

II 2



Rovaniemi, Pataloski luopajärvi I
Lera-Liisa Rommi 1957
Liite 10.

Kiveys muodossa II:3 kerrus 2
Mittakaava 1:10
----- = harmaant savi-alueen raja

316
327

II:2

320
335

(343)

324
336

Rovaniemi, Patokoski, Suopajärvi I

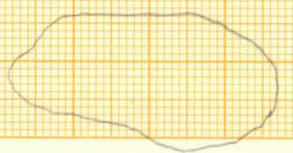
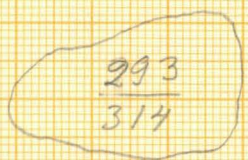
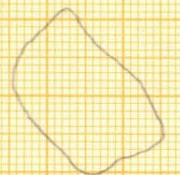

Kiveys kunnossa I:4 ----- = nohi- ja mustamaata

Kerros 7

Mittakaava 1:10

Eeva-Liisa Rommi 1957

Liite II.



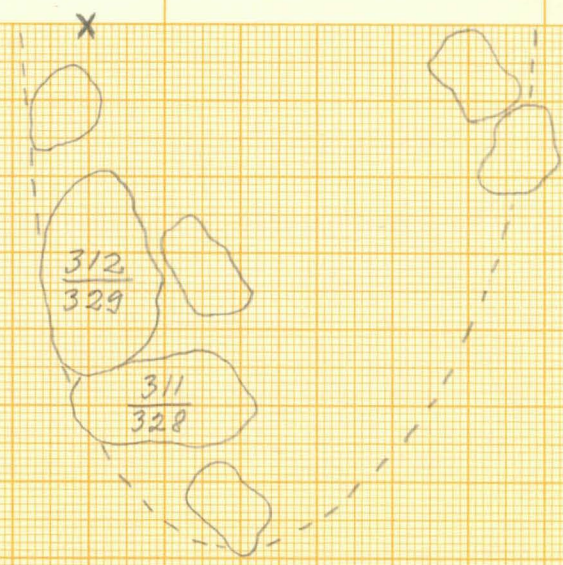
I:3

I:4


Rovaniemi, Patokoski, Suopajärvi I
Kiveys kunnissa I:3 ja I:4
Kerros 2 Mitta 1:10

----- = nokialueen ja harmaan maan raja

Lea-Liisa Rommi 1957
Liite 19.



I:4





Rovaniemi, Patokoski, Luopajarvi I
 Kivusijun muodossa I:4
 Mitta 1:10
 --- = merialueen raja
 Keros 3
 Eva-Liisa Rommi 1957 Liite B

I:3

Rovaniemi Patokoski

Suopajärvi I

Mitta 1:100

J. Sarkama 1957. Liite III.

Löytötiheyskartta

Merkkien selitys kuten Suopajärvi II:ssä. Tähtien lisäksi:

KK = Kulttuurimaanäyte

L = Linsioiskos

D = Valinmuotin kappale






III

II

6

A

1 2 3 4 5 6 7 8 9 10 11 12 13 14 15 16 17 18



Detailed archaeological site plan on a grid. The plan shows a cluster of symbols primarily between grid lines 1-6 and A-III. Symbols include 'V' (checkmarks), 'X' (crosses), 'D' (circles with a dot), and 'L' (circles with a horizontal line). Some symbols are grouped together, and some have small numbers next to them (e.g., '37'). The symbols are arranged in a roughly rectangular pattern, with 'V' symbols forming the outer boundary and 'D' and 'L' symbols concentrated in the center.



Koe 7



Koe 8

Rovaniemi Suopajärvi II

Pintaprofiili

Korkeusmitta 1:100

Pituus - " - 1:500

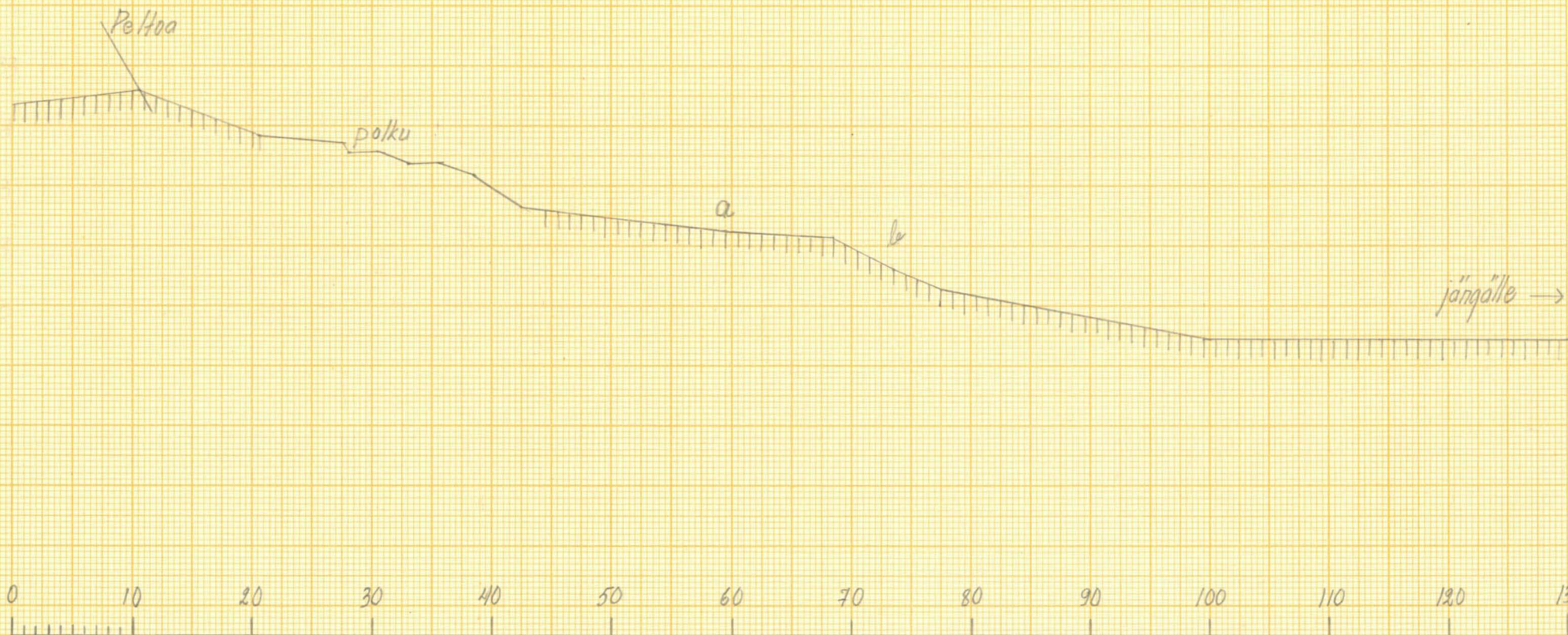
J. Sarkamo 1957. Liite 3.

SIVU 23

J. SARVANON KAIV. V. 1957

289

ROVANIEMI



A. 4. 210 x 297 mm.

№ 2241

Rovaniemi Patakoski Suopajärvi II

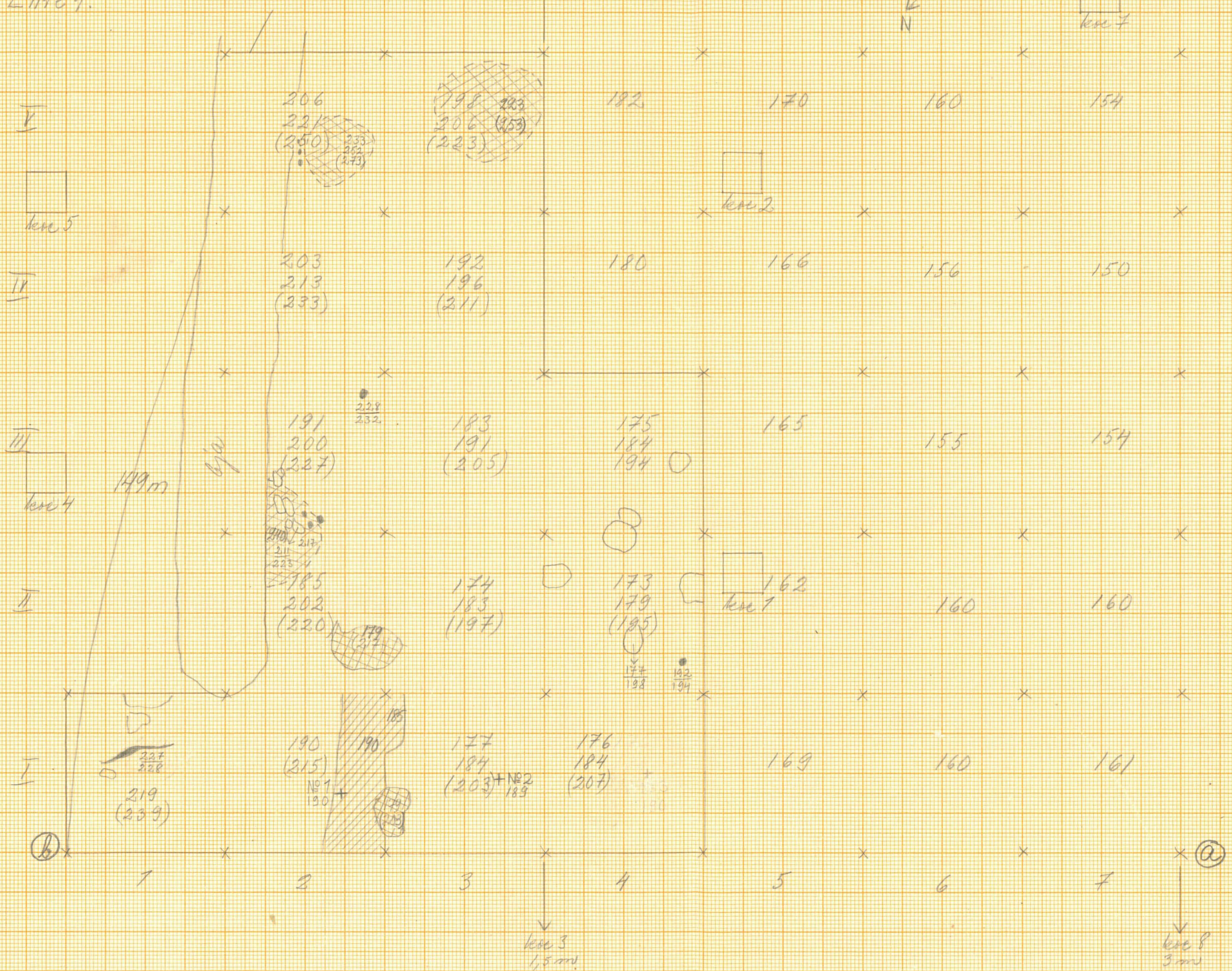
Kaivausalueen yleistiedot

Mittakaava 1:50

leveys = 007,5 = 151,25 m ymp.
Leiva-Liisa Rommi 1957

Liite 4.

/// = pinnasta palomaa
--- = lieden raja



A. 4 (210, 297 mm.)

OY WULFF AB N:o 106

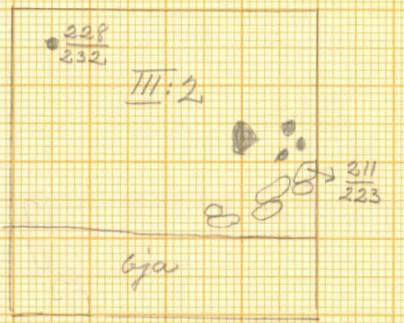
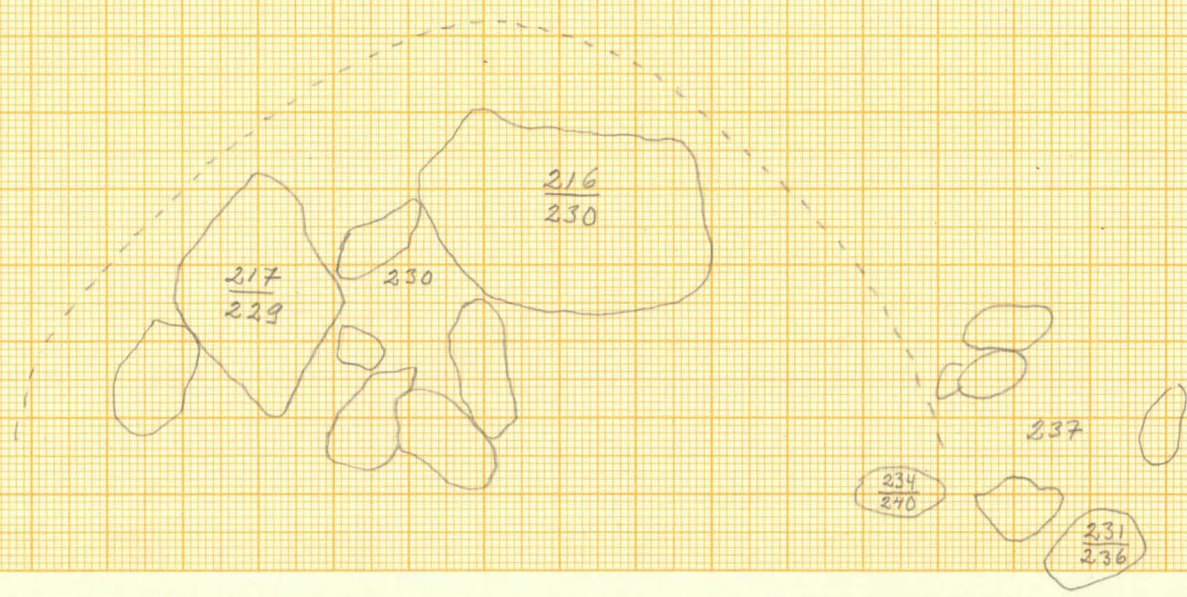
Rovaniemi, Patakoski, Suonajärvi II
 Liedet rinduissa II:2 - II:3 ja III:2 - II:2
 --- = nokimaan raja Mitta 1:10
 Lera-Liisa Kommi 1957

Liite 5. III:3

II:3

III:2

II:2



Rovaniemi, Patokoski, Suopajärvi II

Liesi kunnossa V:2

Mitta 1:10 Kerros 7


--- = mokiimaan raja

Eeva-Liisa Rommi 1957

Liite 6.

V:2

IV:2



Rovaniemi, Patokoski, Suopajärvi II

Sieni ruudussa V:2

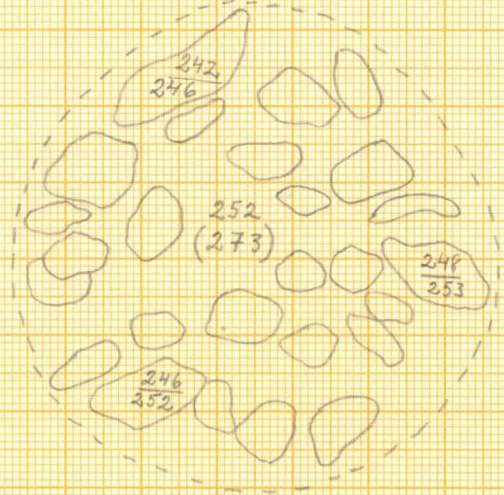
Mittä 1:10

Kerros 2

--- = molemman raja

Levä Liisa Romm 1957

Liite 7.



V:2

IV:2

Rovaninni Patakeski Suopajärvi II

Kiveys kuuduissa I:2 ja I:3

Mitta 1:10

Kerros 7

Eeva-Liisa Rommi 1957

Liite 8.

II:3

I:3

x



II:2

I:2

Rovaniemi Patokoski Suopajärvi II

Kiveys suunnassa I:3

Leva-Liisa Rommi 1957


Liite 9.

II:3

I:3

Mittas 1:10

Kerros 2



II:2

x

I:2

x

*

Mitta 1:10

Kerros 1

Rovaniemi Patokoski Suopajärvi II


diisi ruudussa V:3

Eeva-Liisa Rommi 1957

Liite 10.

V:3

IV:3

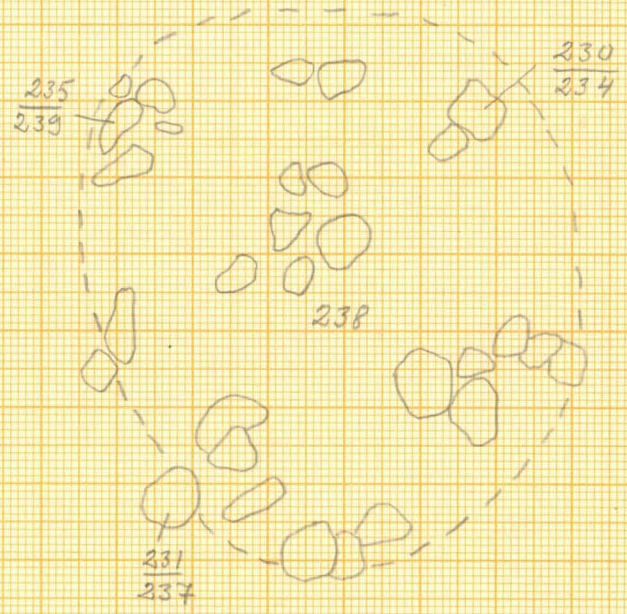


A. 4 (210-297 mm)

Rovaniemi ^x Patsokoski Suopajärvi II
Sieni kunnossa V:3
Lea-Liisa Kemmi 1957
Liite II.

Mitta 1:10
Kerros 2

x



V:3

V:3

ROVANIEMI

889

J. SARKATON KÄIV. v. 1957

SIVU 31

OY WULFF AB N. o. 106

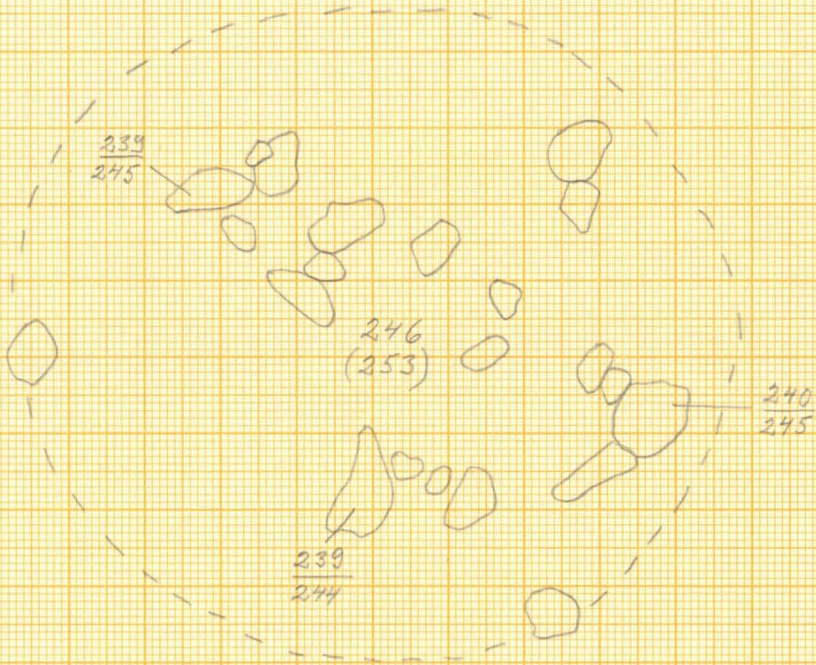
Rovaniemi Pataloski Suopajärvi II

Sieni kunnustus IV:3

Eeva-Liisa Rommi 1957 Liite 12.

Mitta 1:10

Kerros 3



IV:3

IV:3

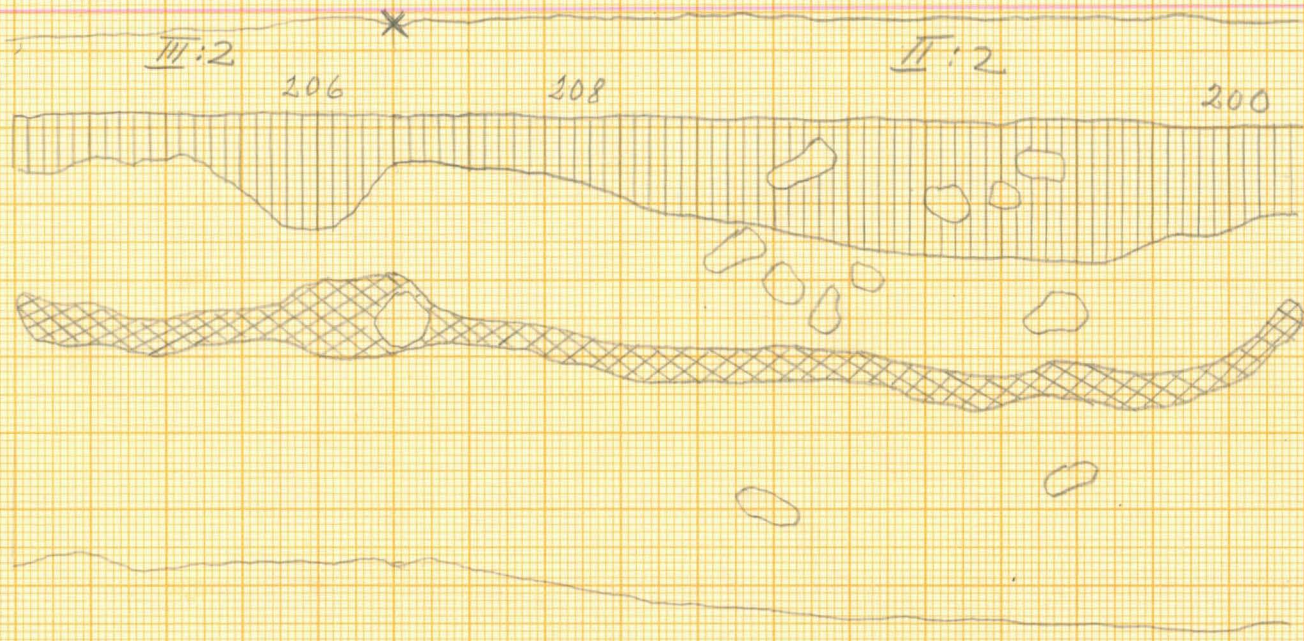
A 4 (210x297 mm)

Rovaniemi Pataloski Suopajärvi II lieden II:2 profiili (pohjoisreuna)

Mitta 1:10

E-L Rommi 1957

Liite 13.



peltomaa
 harmaa maa
 ruskea hiekka
 mokitierros
 pohjamaa


ROVANIEMI

389

J. SARKANON KAUD. V. 1957

SIVU 33

OY WULFF AB N:o 106



Rovaniemi Patokoski Suopajärvi II.
 Löytötiheyskartta. Mitta 1:100. J. Sarkano
 Liite 14. 1957.

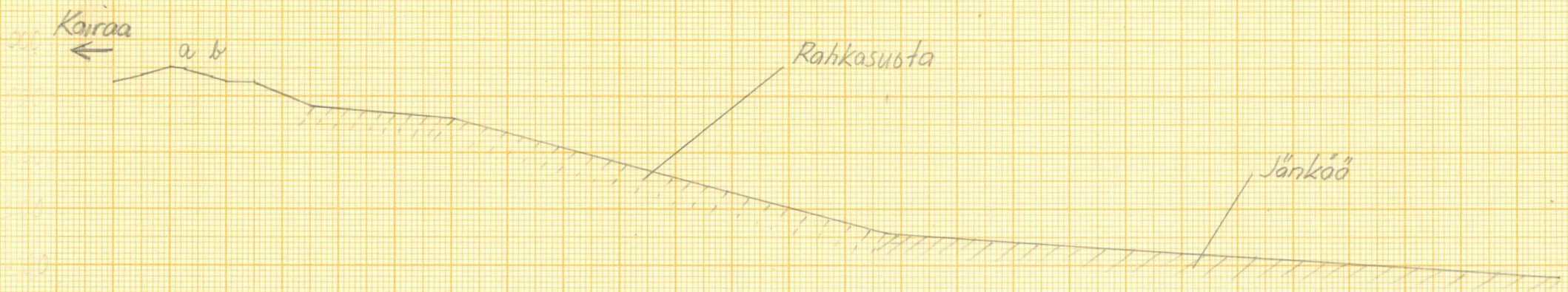
- V = kvartsi-iskas
 ∇ = käyttöjälkinen kvartsi
 D = kvartsikaavin
 ∩ = sädekiviluskeiskas
 C = hiiltä
 P = palaneen luun siru.
 ⊖ = sädekiviluskekaavin
 △ = aseeri kappale
 ≡ = saha
 ∇ = muodostettu kvartsi
 SK = säleytimen katkelma
 Λ = kivilaji-iskas
 △ = talttamainen kiviainekko
 □ = aseeri teelmä

Rovaniemi Suopajärvi III

Pintaprofiili

Korkeusmitta 1:100.
Pituus - " - 1:400.
J. Sarkamo 1957. Liite 3.

J. SARKAMON KAAVI, v. 1957



0 10 20 30 40 50 60 70 80 90 100

SIVU 35


ROVANIEMI 290

A 4. 210 x 297 mm.

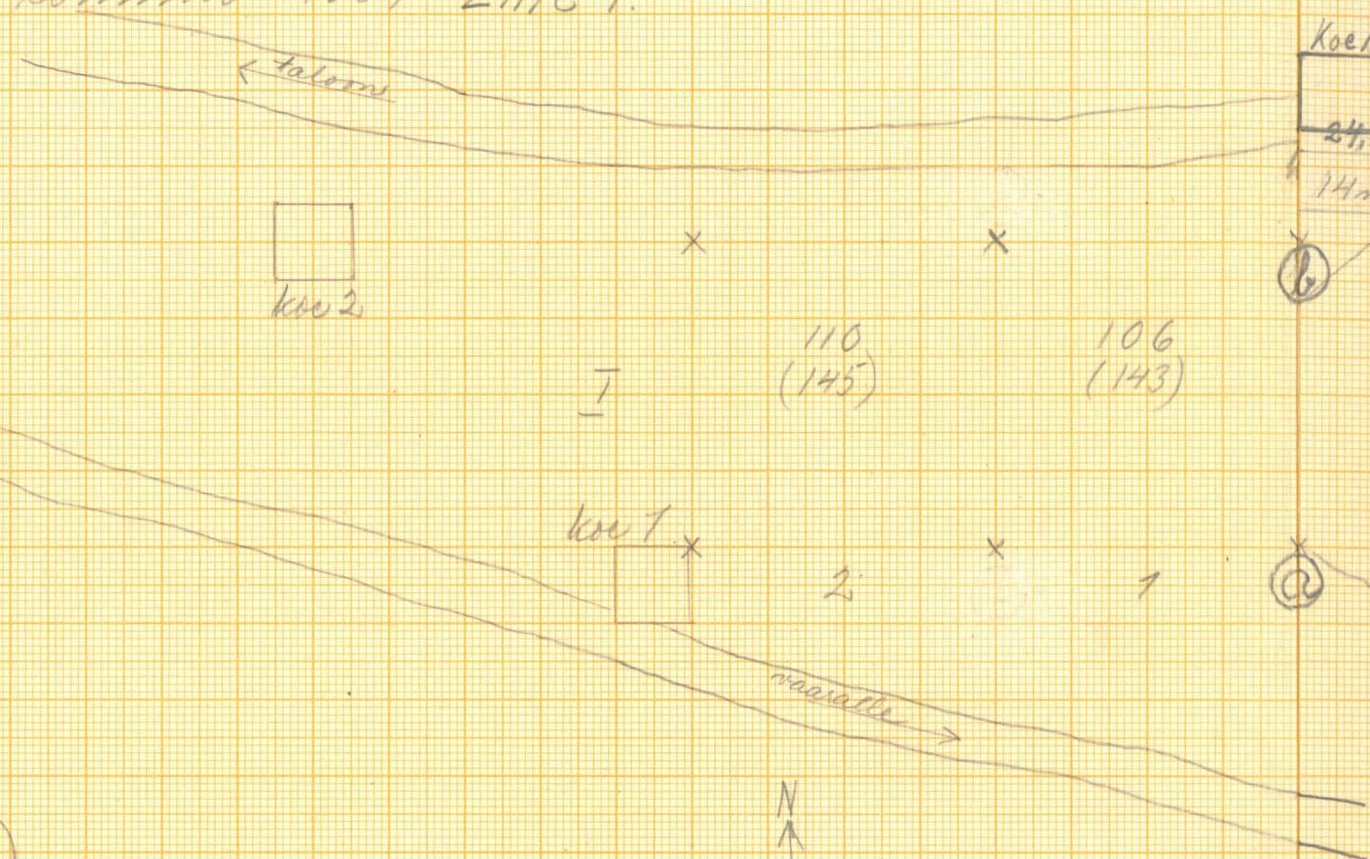
Nº 2241

Rovaniemi Patokoski Suopajärvi III kv4 Kaivausalueen yleiskaarta
Mittä 1:50 Eva-Liisa Rommi 1957 Liite 4.

ky = 086 = 153.38m ymp.




ky 086
beanto



stta

Koe 10



27,5 m koe 8 (paimma $\frac{104}{132}$)

14 m koe 6, 22 m koe 7



6
13)

Sorakuoppa



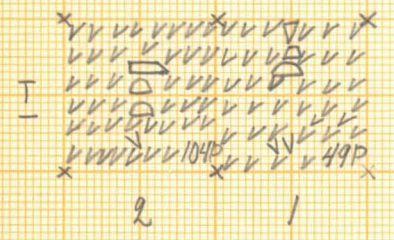
Koe 9

Rovaniemi Patokoski Suopajärvi III

Läytöliheyskartta

Mitta 1:100

J. Sarkamo 1957. Liite 5.



Merkkien selitykset
 kuten Suopajärvi I:ssä
 lisäksi fässö:

□ = kvartsiwaitsi

1.



2.

22.126



Luisianniemen taloukunta ja Suopajärvi I kavausalue järven
länsirannalta. Kavausalue on suunnilleen vasemman pellon
kulman ja entimmäisen oikealle olevan rakennuksen juokse-
väisellä rannalla.

3.

22127



Kiveys muuduissa I:3-I:4-II:2-II:3, ensimmäinen krs. Talinmuistin puolikkaan liitopaikan osittain lasta-kaakosta.

4A

4.

22128



Työkuva I rivin itäpäädästä I:17 ja I:18 mutuja sekä rannalla kiveyksiä kaivetaan.

5.

5A

22129



Suopajärven I kaivausalue järven länsirannalta kaivaus niemen ja talojen keskivaiheilla, rannalla.

Rovaniemi Suopajärvi

ROVANIEMI

288

J. SARKANONKAIN, v. 1957

289

SIVU 40

6.
6A



22130

II kavausalue järgältä.
Kavausalueen alareunana
kuusten ja aidan edessä oleva
oja - pohjoisesta.

9. 9A



22133

jätkeä panoramaan: Luu-
suanniemen taloryhmä -
koillisesta.

12.
12A



22136

Suopajärvi II
Lien mudussa I: 2; 1. krs. -
lounaasta.

10. 10A

Rovanemi Suopajärvi



22134

Suopajärven pohjoisrannalla olevan Luokkasen (Autioniemen) talon
niemelle. Vasemmalla alkaa järvi; oikeassa reunassa saattaa tulla
juro ja järvi. Talon ja puuvajan väliltä löytyi mm. palanutta
lunta - idästä järgältä

11. 11A



22135

Sama talo. Kymmetyn pellon keskivaiheilta löytyi kvantseja. Talon
ja vajan välillä melkein maen päällä pieni kumpu. - Huoteesta jär-
vettä.

7. 22131

Rovaniemi

Suopajärvi_{7A}

8. 8A



Panoraamaa järgältä; ensimmäisessä kuvassa aidan keskilohtaan takana metsäisiä kaivausalue Suopajärvi III. Toisen kuvan oikeassa reunassa kaivausalue Suopajärvi II - pohjoisesta.

13. 14A



22137

Suopajärvi II
 lönni mudussa V: 3; 3. krs -
 pohjoisesta.



22138

Suopajärvi II peitettyä kuvan keskivaiheella. oikealla takana näkyy Suopajärveä - idästä.

15. 16A



22139

Suopajärvi III; keskellä olevan hiekkakuopan länsireunassa karvettiin 2 runtua. Vasemmalla näkyvä polku vie Luumanniemeen - kaakosta.

16. 17A



22140

Sama karvsausalue peitetty - nä - idästä.