

pat. 28/4-60.

Niskanperä 9a.

Pitäjä: Rovaniemi mlk.
Kylä: Ala-Korkalo
Talo: Niskala 320 32.
Osoite: Niskalan Veljesten puolesta. (Pitiä Niskan hallinnassa),
os. Rovaniemi, Niskanperä.

Sijainti: Rovaniemen kirkosta 7,5 km. suuntaan 36,4/69.

Karttaliitteet 1-23.
Valokuvat 23431, 23637-23660.
Lisäksät KV 147031-208.

ROVANIEMEN MLK

Ks. maist. karni k. Kart. 1954.

Ala-Korkalo

Niskanperä 9a

Niskanperän kylässä Valajaskosken niukan kohdalla Kemijoen länsi-
rannalla sijaitsee Kivihautausmaahan pohjoispuolella on varatuumeri
Gadi Koran huvilalla. Huvilan puolelta on nykyään Kemijoki Oyn maa-
ta. Välittömästi huvilan puolelta edessä on pieni maattu
niukanottopaikka, joka sijaitsee Koskalan talon johtavan tien ja
Valajaskosken rantatien välillä. Niukkakoppa kuuluu siihen n. 30
min levyiseen alueeseen Niskalan maata, joka alkaa heti mainitun sa-
nan edestä ja rajoittuu toisella puolella Koskalan talon mihin.
Vv. 1954-1955 otettiin niukkakopan kohdalta löydetty muutamia is-
koksia (KV 135031-2) ja toure (KV 136367). (Vrt. A. Era-Eskola inv.
kera.). Paikka sijaitsee jyrkän jokitörmän päällä. (Ks. valokuvat
23431, 23637-23639, 23659 sekä valokopion jäljennös, liite 1.). Itse
niukkakoppa pohja on moreenilaista, sen eteläpuolella on kapea kais-
ta rajoittunut katos, jonka eteläpuolella alkaa hyvin loivasti etelä-
laskuun viettävä helinäpeltö, johon on tuotu raskasmetalli ruualta.

Kivihautausmaahan

huvilalla 1959

Martha Linkola

Niskanperä 9 a.

Pitäjä: Rovaniemi mlk.

Kylä: Ala-Korkalo

Talo: Niskala RN:o 32.

Omist.: Niskalan veljesten perikunta. (Niilo Niskan hallinnassa),
os. Rovaniemi, Niskanperä.

Sijainti: Rovaniemen kirkosta 7,3 km. suuntaan 36,4/60.

Karttaliitteet 1-28.

Valokuvat 23431, 23637-23660.

Löydökset KM 14703:1-288.

Ks. maist. Aarni Erä-Eskon inv. kert. 1954.

Niskanperän kylässä Valajaskosken niskan kohdalla Kemijoen länsirannalla sijaitsee Koskelan talo. Sen pohjoispuolella on varatuomari Onni Koran huvilarakennus, jonka palsta on nykyään Kemijoki Oy:n maata. Välittömästi kyseisen huvilan saunan edessä on pieni maatonut hiekanottopaikka, joka sijaitsee Koskelan taloon johtavan tien ja Valajaskosken rantatörmän välissä. Hiekkakuoppa kuuluu siihen n. 30 m:n levyiseen alaan Niskalan maata, joka alkaa heti mainitun saunan edestä ja rajoittuu toisella puolella Koskelan talon maihin. Vv. 1954-1955 oli tämän hiekkakuopan kohdalta löydetty muutamia iskoksia (KM 13503:1-2) ja tuura (KM 13836). (Vrt. A. Erä-Eskon inv. kert.). Paikka sijaitsee jyrkän jokitörmän päällä. (Ks. valokuvat 23431, 23637-23639, 23659 sekä valokopion jäljennös, liite 1.). Itse hiekkakuopan pohja on moreenimaata, sen eteläpuolella on kapea kaisla poljettua ketaa, jonka eteläpuolella alkaa hyvin loivasti eteläkaakkoon viettävä heinäpelto, johon on tuotu ruokamultaa muualta.

(Ks. valokuva 23640.). Ruohottunut ketokaista kiertää pengerryksen ta-
voin myös heinäpellon itäpuolelle erottaen sen Kemijoen törmästä.
(Ks. valok. 23660.). Hiekkakuopan pohjoispuolella maasto kohoaa jyr-
kästi ollen kovaa, karkeaa soramaata, edempänä kallioksi muuttuvaa.

Koska kyseisen alueen vaiheilla suoritetaan Valajaskosken voimalai-
tostöitä, jotka voivat vahingoittaa muinaisjäännöksiä, sai allekir-
joittanut tehtäväkseen suorittaa paikalla arkeologisia kaivauksia.
Kaivausta ei itse hiekkakuopassa voitu tietenkään enää tehdä, sen
pohjois- ja koillispuolella eivät koekuopat paljastaneet kulttuuri-
maata enempää kuin hiekkakuopan itäpuolellakaan Kemijoen luisuneen
törmän kupeessa. Kaivaukset aloitettiin näin ollen välittömästi hiek-
kakuopan eteläpuolelta.

Kiintopisteenä käytettiin Koskelan talon maalla sijaitsevaa Kemijoki
Oy:n kiintopistettä, jonka avulla saatiin kaivauksen kiintopiste, jo-
ka merkittiin Koran huvilan saunan kuistiin. Kaivauksen kiintopiste
sijaitsee 81,22 metriä meren pinnan yläpuolella, ja tämän kiinto-
pisteen arvo vaakituksissa on 0,00. (Tarkennuksen vuoksi mainitta-
koon, että Kemijoki Oy:n kiintopisteelle saatiin kaivauksen alkaessa
arvoksi 347,5 ja kaivauksen päättyessä 344,5.)

Alue I.

Kaivaukset aloitettiin kaivamalla koela hiekkakuopan palteeseen kom-
passisuunnassa 17.20-47.20 /60 kohtisuoraan Kemijoen törmän reunaa
vastaan. Se merkittiin A 2-6. (Ks. yleiskartta, liite 2 sekä valo-
kuva 23640). Kun tämä koekaivaus antoi aiheen jatkaa kaivauksia,
laajennettiin kaivausta etelään päin kaivamalla lisäksi ruuturivit
B 4-6, C 2-8, D 2-10, E 2-11, F 2-11. Ruudut B 2-3 oli jätettävä kaiva-

matta ja tyydyttävä tekemään niihin vain koekuopat, koska niissä kasvoi koivu, jonka maanomistaja halusi säästettäväksi. (Ks. yleiskartta, liite 2 ja valokuvat 23641-23644, 23660). Hiekkakuopan länsipuolelle kaivettiin 1 m. leveä ja 13 m. pitkä koeoja, joka merkittiin A 10-16. (Ks. yleiskartta, liite 2). Se kaivettiin lapiolla ja siitä piirrettiin vain leikkausprofiili. (Ks. liite 19). Lisäksi kaivettiin hiekkakuopan pohjoispuolelle, Koran huvilan saunan eteen kovaksi polkeutuneeseen sorarinteeseen koeprofiili d 2-6 (ks. yleiskartta, liite 2), josta maan kaivuukelvottoman kovuuden vuoksi saatiin piirroskelpoinen vain alueella d 2-3, joka myös oli ainoa osuus, mistä löytyi kulttuurimaata. (Ks. leikkausprofiili, liite 23).

Itse kaivausalueella pintavaakituksen (ks. liite 4) ja turpeen eli humuskerroksen poistamisen jälkeen alettiin mennä syvemmälle kulttuurimaata lastoilla viileskellen. Alueesta tehtiin tasopiirroksat keskim. 15 cm:n välimatkoin eri syvyyksistä. (Ks. liitteet 5, 6, 7, 8, 9, 13, 14). Ensimmäinen tasopiirros tehtiin heti humuskerroksen ja ruokamullan alta.

Alueella oli päällimmäisenä ohut ruokamultakerros (heinäpellon kohdalla vahvempi), sen alla keskiruskea, hiukan kellertävä hiekka, joka vuoroin oli karkeampaa, vuoroin hienompaa ja johon ei ollut sekoittunut muita maalajeja (vrt. esim. valokuva 23656). Sen yläkerroksissa oli paikoitellen ohut harmaan huuhtoutuneen hiekan esiinty^mys~~seä~~. Alimpana - kulttuurikerroksen alapuolella - tuli vastaan koskematon sora, jonka pintakerrokseen vain kaikkein pohjimmaisat punamulta- ja nokiläiskät olivat sekoittuneet. Kaivausalueen länsiosissa alkoi yhtenäinen karkean moreenisoramaan esiintymä, jossa kulttuurimaata oli havaittavissa vain muutama pieni laikku pinta-

osissa. (Ks. liitteet 5, 6, 7, 8, 9). Moreeniesiintymä siirtyi alemmissa kerroksissa jatkuvasti itään ja koilliseen päin supistaen siis alemmissa kaivaustasoissa alueen hiekkamaan alaa. (Ks. liitteet 5, 6, 7, 8, 28). Kaivausalueen länsikolkassa, missä moreeniesiintymä tuli aivan pintaan, ei kaivausta jatkettu yhtä piirrostasoa syvemmälle, mutta siellä tehtiin pari koekuoppaa, jotta saatiin varmuus, ettei kulttuurimaata ollut syvemmällä ^{moreeni-} soran alla. (Ks. liitteet 9, 28).

Alueen kulttuurimaata luonnehti konsistenssiltaan heikohko harmaa liikkamaa, jossa siellä täällä oli tummempia nokiläiskä. Kaivausalueen pohjoisreunassa esiintyi kaksi pienehköä yhtenäistä aluetta palanutta hiekkaa eli punamaata, jota myös oli pieninä läiskinä muuallakin kaivausalueella.

Mielenkiintoisen erikoisuuden muodostivat alueen lukuisat punamultaläiskät, jotka vaakittiin ja merkittiin tasopiirroksiin. Muutamissa tapauksissa oli pienen kiviliuskan alla punamultaa niin täsmällisesti kiven alapinnan laajuudelta, että vaikutti siltä, kuin olisi kiven alapinta sivelty punamullalla tai punamultaläiskä peitetty sopivan kokoisella kivellä. Mahdollisesti kuitenkin ilmiö on johtunut huuhtoutumisesta, jota on tapahtunut muualla paitsi kivien alla. (Ks. tasopiirroksia, liitteet 5, 6, ~~7~~8, 13, 14).

Alueelta tuli näkyviin myös liesiä. (Ks. liite 8 ja valokuva 23660 sekä liite 15. Lieden no, 1, joka on piirretty liitteeseen 15. tuhka- ja nokialue löydettävissä liitteistä 5, 6, 7, 8). Alueen kaakkoislaidasta löytyneet liedet kuvattu alue II:n yhteydessä.

Alueelta piirrettiin leikkausprofiilit ruuturivin A eteläseinästä (A 2-16) (ks. liitteet 4 ja 19), ruuturivin B-E 4 itäseinästä (paitsi ruudusta ^{C4} ~~4~~) (ks. liitteet 4 ja 22) sekä ruuturivin F eteläseinästä

(F 2-9) (ks. liitteet 4 ja 20). Rekonstruktioprofiili (ks liite 24), joka ulottuu myös alueelle I, on kuvattu alue II:n yhteydessä.

Alueen esinelöydöt merkittiin tasopiirokseen vaakituslukuineen; kuhunkin tasopiirokseen merkittiin piirrostason löydöt ja sen alapuoliset löydöt seuraavaan piirrostasoon saakka. Alimpaan piirrostasoon merkittiin likamaan pohjan vaakituslukemat. (Ks. liitteet 5, 6, 7, 8, 9).

Alue II.

Kun kaivausten ensimmäinen osa oli saatu loppuun suoritetuksi, tehtiin koekuoppia kaivauksen eteläpuoliselle alueelle. Niiden perusteella katsottiin aiheelliseksi vielä laajentaa kaivausta etelään päin Koskelan talon omistaman heinäpellon osan raja-aitaan saakka. Kaivausten eteläraja tuli - koska sinä pidettiin kyseistä aitaa - olemaan vino ja kaivauksen loppuosa vajaita ruutuja käsittävä. (Ks. liitteet 2 ja 4). Maansiirtovaikeuksien vuoksi irtomaa tältä kaivausalueelta jouduttiin osittain siirtämään edellisen loppuun suoritettun kaivauksen päälle. (Ks. valokuvat 23648, 23649). Kaivauksen länsilaidalla ei jatkettu yhtä pitkälle kuin alueella I, koska siellä osoit tautui olevan vastassa löydötön moreenisoraesiintymä. Uusi kaivaus (alue II) tuli näin ollen käsittämään ruuturivit G 2-8, H 3-8, I 4-8, J 6-8, K 7-8. (Ks. yleiskartta, liite 2 ja valokuvat 23645-23649).

Kaivaustekniikka oli täällä sama kuin alueella I. Pintavaakituksen (ks. liite 4) ja humuskerroksen (turpeen) poiston jälkeen kaivettiin lastalla ja tehtiin tasopiirokset. (Ks. liitteet 10, 11, 12, 13, 14). Maan laatu oli sama kuin edellisellä alueella, moreeniesiintymän raja samoin siirtyi alemmissa kerroksissa aina itäänpäin. (Ks. liit-

teet 10, 11, 12, 13, 14, 28). Kulttuurimaassa, joka täällä ulottui syvemmälle kuin alueella I, oli havaittavissa samat ilmiöt kuin siellä: heikko harmaa likamaa noki- ja hiililaikkuineen, pintaosis- sa pieni palanen^e punaisen hiekan alue. Punamultaa (ja keltamultaa) oli tällä alueella vain vielä runsaammin ja suurempina esiintyminä kuin edellisellä alueella, erityisesti kulttuurimaan alimman kerroksen koskemattoman soran tuntumassa; sen yhteydessä oli laajoja hiili- ja nokiesiintymiä (ks. liitteet 13 ja 14), jotka olivat ulottuneet myös alue I:n ruutujen E F 2-4 puolelle. Ne piirrettiin kokonaisuudessaan alueen II tasopiirrosten yhteyteen. (Ks. liitteet 13, 14). Ruuduissa E F G 2-3 oli 3 liettä (liedet nro 3-5) eri syvyyksissä. (Ks. liite 16 ja valokuvat 23650-23654 sekä liitteet 17, 18, 28. Liesien hiili- ja nokialueet sekä niihin liittyvät punamulta-alueet löydettävissä liitteistä 13,14).

Alueelta piirrettiin leikkausprofiilit kaivausalueen eteläseinästä (ks. liitteet 4 ja 21 sekä valokuva 23656) sekä ruudun H 3 itäseinämästä, jossa oli kuoppamainen hiililäikkä (ulottuen n. 20 cm. ruudun H 2 puolelle). (Ks. liitteet 4 ja 21 sekä valokuva 23655). Ruutu H 2 täytyi ajanpuutteen vuoksi jättää kaivamatta, mutta kyseinen hiililäikkä purettiin. Lisäksi piirrettiin kaivausten jälkeen tasopiirrosten perusteella rekonstruktioprofiili (liite 24), joka kulkee vinosti halki kaivausalueen. (Ks. liite 4.)

Alueen esinelöydöt merkittiin tasopiirroksiin saman periaatteen mukaan kuin alueella I. Alimpaan piirrostasoon merkittiin likamaan pohjan vaakituslukemat. (Ks. liitteet 10, 11, 12, 13, 14). Kaivaus kaivettiin kaikkialla koskemattomaan soraan asti, jotta saatiin täysi varmuus kulttuuri^{maan} loppumisesta. (Ks. valokuva 23657). Tämä varmistettiin vielä koekuopilla.

Niskanperä 9a:n kaivauksissa löytyi yhteensä 5 liettä sekä seuraavat irralliset löydökset.

Kvartsihappala

Niskanperä 9a:n löydöt.

=====
 90, 91, 95, 110, 125, 134, 137, 149, 155, 156, 159, 177, 178, 181, 188, 199, 200, 204, 206, 223, 259, 280, 281, 283, 286

Tuuria	2	14703:56, 144
Talttoja	1	14703:266
Kirveenkappaleita	2	14703:122, 258
Hioinlaakoja	1	14703:4
Liuskoja, jonka päällä punamultaa	1	14703:244
Kivilaakoja	1	14703:269
Kirveenteelmiä	2	14703:19, 236
Sädekiviliuskeveitsiä	1	14703:28
Hiottuja liuske-esineitä	3	14703:29, 145, 254
Hiottuja sädekiviliuskeiskoksia	2	14703:46, 255
Teelmiä	12	14703:30, 38, 39, 53, 57, 80, 109, 146, 237, 259, 270, 273
Hiottuja kivenkappaleita	1	14703:216
Kappaleita ilm. hiottua kiveä	2	14703:168, 173
Kivi, jonka alapinnassa punamultaa		14703:58
Reikäkiviä	1	14703:52
Hiottuja kärkiä	1	14703:265
Liuske-iskoksia, enimmäkseen sädekiviliuskettä	311	14703:1, 5, 9, 12, 23, 31, 40, 47, 54, 59, 63, 67, 71, 75, 77, 81, 89, 94, 97, 102, 107, 110, 115, 117, 123, 128, 130, 132, 136, 141, 147, 148, 152, 158, 162, 167, 174, 177, 180, 183, 184, 194, 195, 198, 203, 207, 212, 217, 224, 227, 234, 238, 245, 247, 248, 250, 251, 256, 260, 262, 267, 271, 272, 276, 278, 284, 286
Kivilaji-iskoksia	1	14703:78

Kvartsitaltta	2	14703:2, 26
Kvartsisäleitä	1	14703:164
Kvartsikaapimia	37	14703:10, 15, 18, 20, 22, 25, 32, 49, 68, 69, 82, 83, 90, 91, 98, 118, 125, 134, 137, 149, 153, 154, 159, 170, 175, 181, 188, 199, 200, 204, 208, 223, 229, 230, 241, 263, 280
Kvartsiesineitä, eri laatua	30	14703:6, 13, 33, 48, 64, 86, 103, 104, 111, 112, 124, 126, 138, 142, 163, 189, 190, 191, 192, 201, 205, 209, 213, 214, 222, 228, 233, 239, 240, 279
Kvartsi-iskoksia	1875	14703:3, 7, 11, 14, 16, 17, 21, 24, 27, 34, 41, 50, 55, 60, 65, 70, 72, 76, 79, 84, 85, 92, 95, 99, 105, 108, 113, 116, 119, 127, 129, 131, 133, 135, 139, 143, 150, 155, 160, 165, 169, 171, 176, 178, 182, 185, 186, 193, 196, 202, 206, 210, 215, 218, 220, 221, 225, 231, 235, 242, 246, 249, 252, 253, 257, 261, 264, 268, 274, 277, 281, 282, 283, 285, 287
Palanutta luuta 26 sirua		14703:36, 43, 51, 74, 96, 101, 140, 172, 179, 243, 283
Palanutta savea 6 palasta		14703:37, 44
Aivan pientä luunmurua		14703:197
Luu ilm. ylemmistä kerroksista peräisin		14703:219
Irtolöytönä veden hioma tuuran teelmä kai- vausalueen läheltä		14703:288
Kivi, jonka löydettiin	2	14703:166, 171
		14703:158

Kaivausten löydöistä tehtiin kolme löytötiheyskarttaa. (Ks. liitteet 25, 26, 27). Esinelöytöjen tiheyskarttaan (liite 27) merkittiin myös kaivausalueen liedet sekä iso punamulta-alue.

Kaivauksia, jotka suoritettiin aikana 4/7-5/8 1959, suosi poikkeuksellisen lämmin ja kuiva sää. (Ks. valokuva 23645). Kaivausten piirtäjänä ja kartoittajana toimi ylioppilas Christian Carpelan (ks. valokuva 23658). Kaivaukset suoritettiin Kemijoki Oy:n myöntämien ra-

hojen turvin. Kaivauspaikka peitettiin ja saatettiin entiselleen maanomistajaa tyydyttävällä tavalla.

Helsingissä 18.3. 1960

Martti Linkola
Martti Linkola.

LOHJAN KAIVU OY

Pln - Kaivola

Niska-pää 98

Kivikentän kaivupaikan

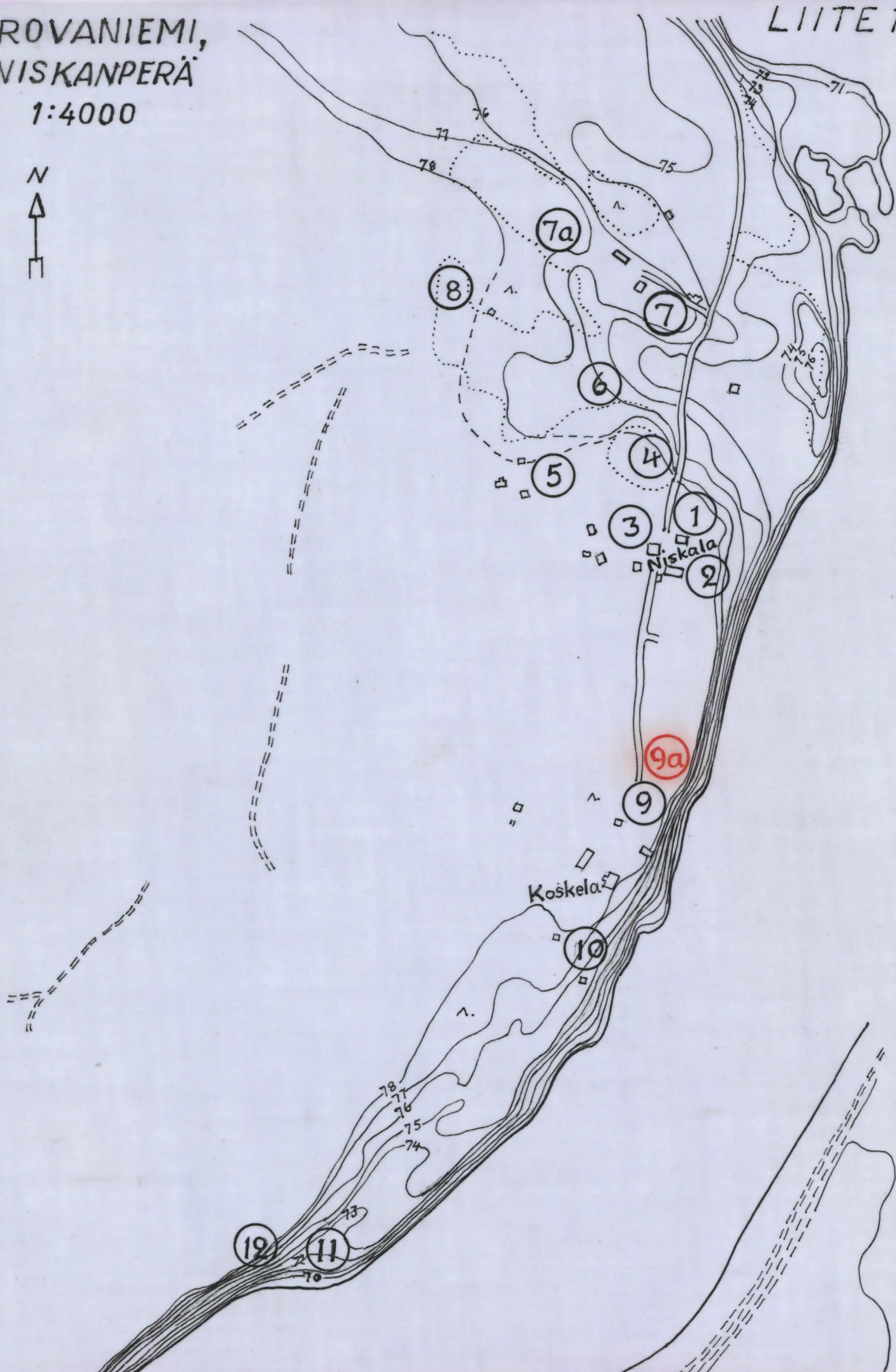
kaivon 1959

Martti Linkola

ROVANIEMI,
NISKANPERÄ

1:4000

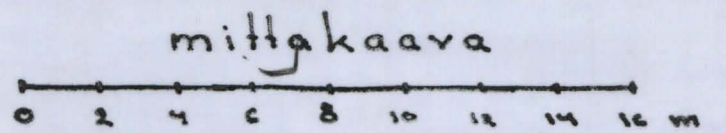
LIITE 1.



Niskanperä 9a

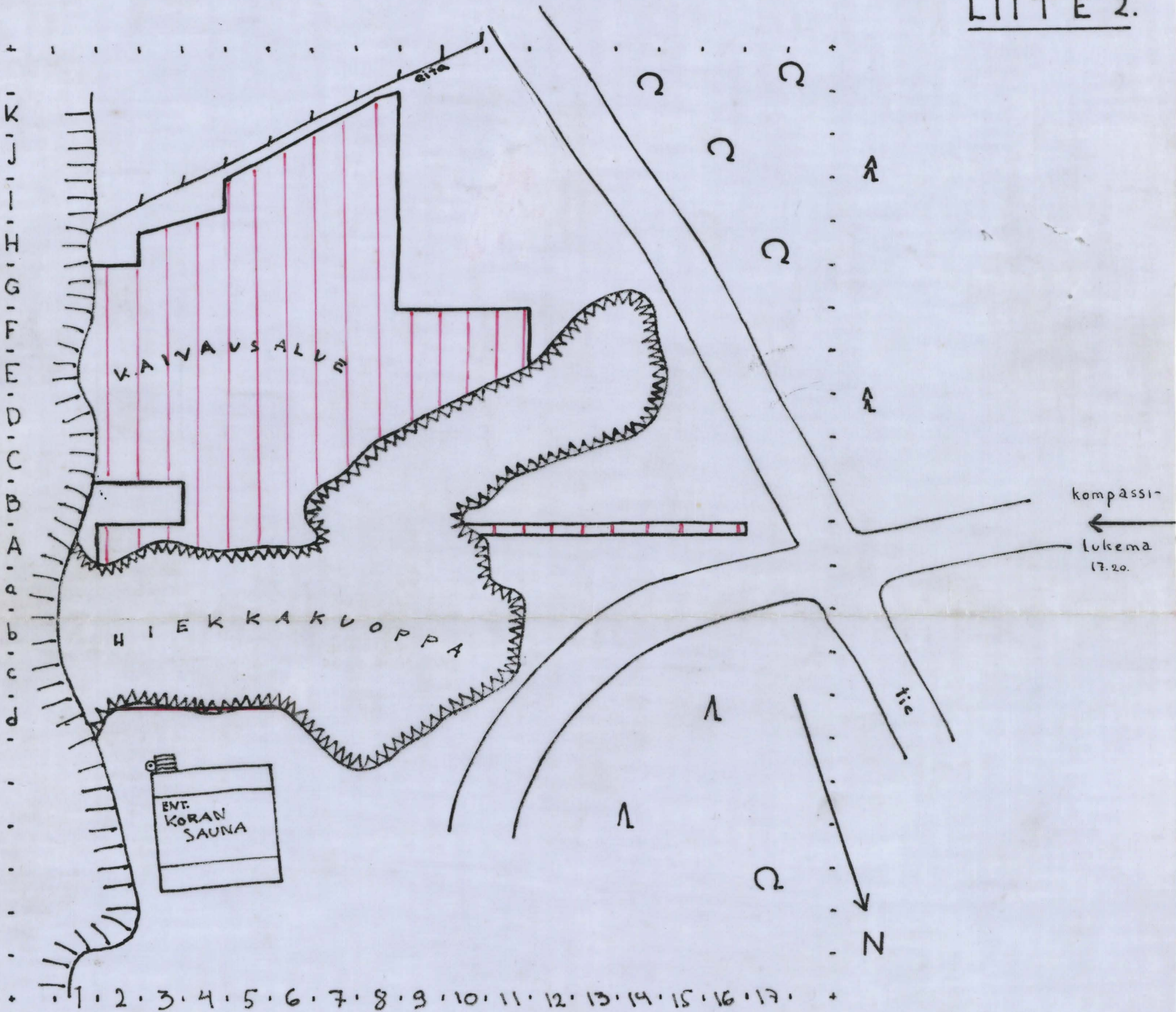
Niilo Niskan ja ent. Koran huvilan maalla

Yleiskartta 1:2000







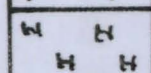










heinäkuussa 1959

LIITE 2.



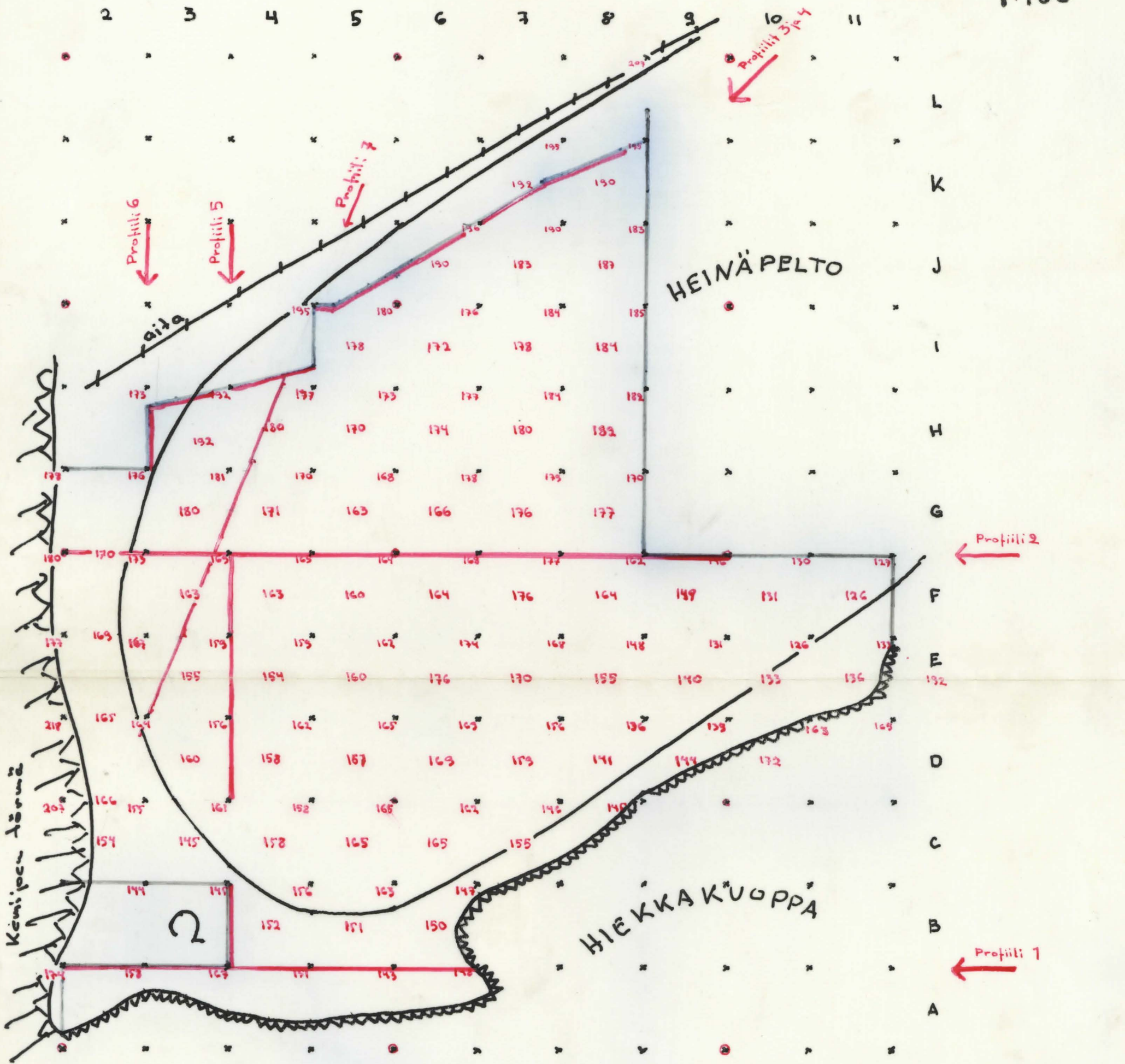
M. LINKOLA C. CARPELAN

MERKKIEN SELITYKSET

	turve- ja ruokamulta
	hiekkä
	karkea hiekkä
	sona
	harmaa hunkoutunut hiekkä
	likamaa
	vahvasti tumma likamaa ja sekoittunut hiili esiintymä
	hiili ja uoki
	palanut hiekkä (punamaa)
	punamulta
	sekoittunut punamulta
	oranssi okna
	kivi
	liesikivisyys (leikkausprofiilissa)
	lp 2 likamaan pohja

Niskanperä 9a Liite 4

M. Linkola
C. Carpelan
1:100

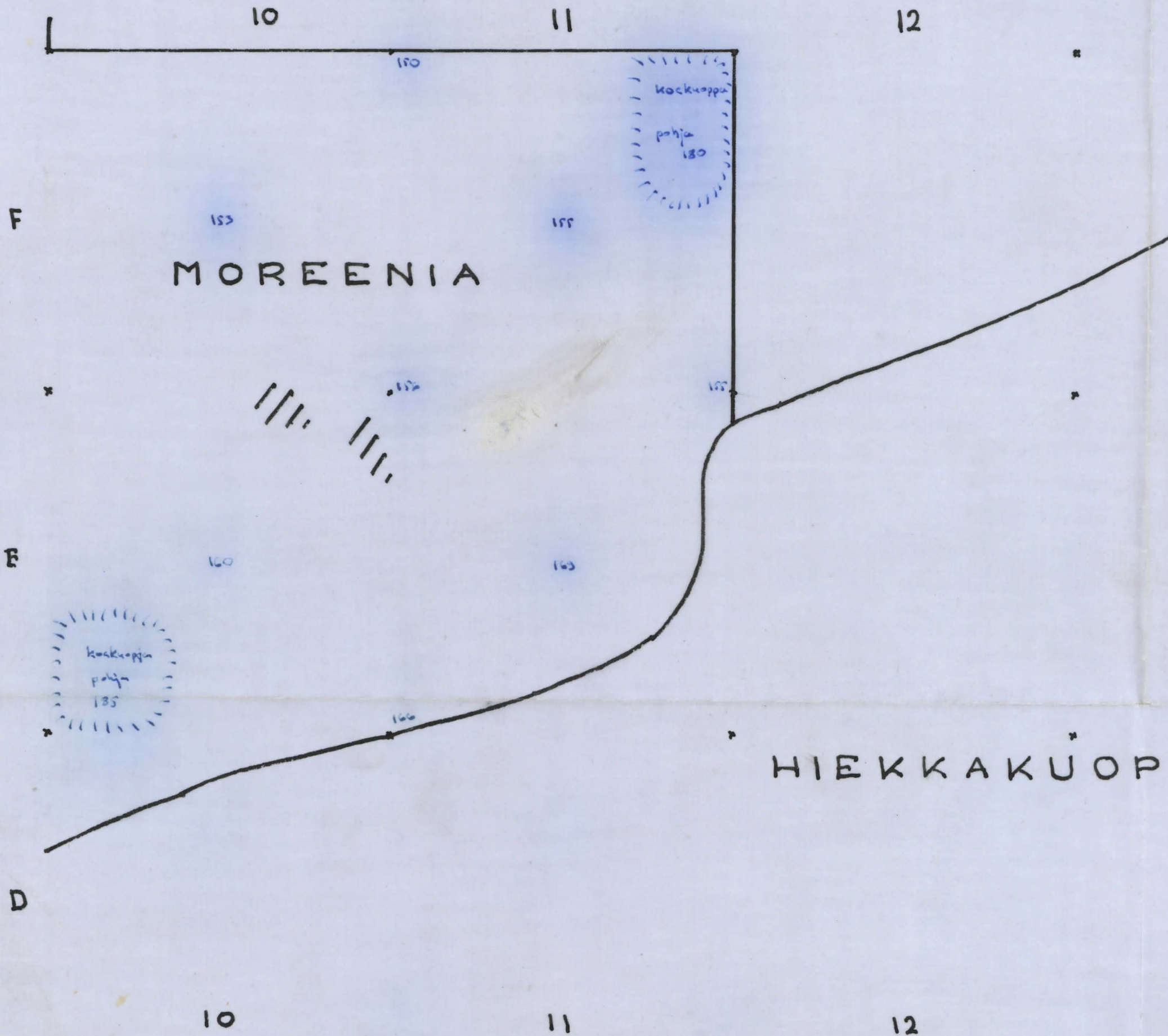


Niskanperä 9a

liite 9

M. Linkola


Piirrosta 1



inkola

C. Carpelan 1959

13



F

E

KUOPPA

D

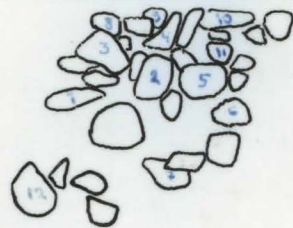
15

Niskanperä 9a

Liite 15

liesi no 1

- 1) 188/
- 2) 181/ 200
- 3) 188/ 136
- 4) 178/ 132
- 5) 132/ 133
- 6) 131/ 136
- 7) 196/ 204
- 8) 172/ 137
- 9) 151/ 137
- 10) 186/
- 11) 182/ 135
- 12) 208/



A

3

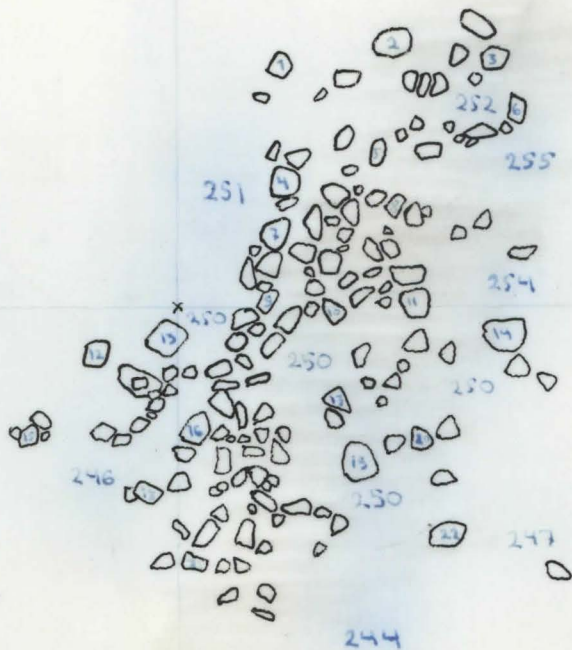
Niskanperä 9a liite 16

liesi no 3

- | | |
|----|-----------|
| 1 | 243 / 251 |
| 2 | 245 / 252 |
| 3 | 247 / 251 |
| 4 | 246 / 252 |
| 5 | 247 / 242 |
| 6 | 244 / 255 |
| 7 | 243 / 251 |
| 8 | 246 / 252 |
| 9 | 241 / 247 |
| 10 | 243 / 251 |
| 11 | 244 / 255 |
| 12 | 235 / 243 |
| 13 | 238 / 245 |
| 14 | 250 / 254 |
| 15 | 233 / 239 |
| 16 | 236 / 244 |
| 17 | 240 / 245 |
| 18 | 235 / 241 |
| 19 | 233 / 246 |
| 20 | 241 / 245 |
| 21 | 236 / 241 |
| 22 | 232 / 240 |

F

E



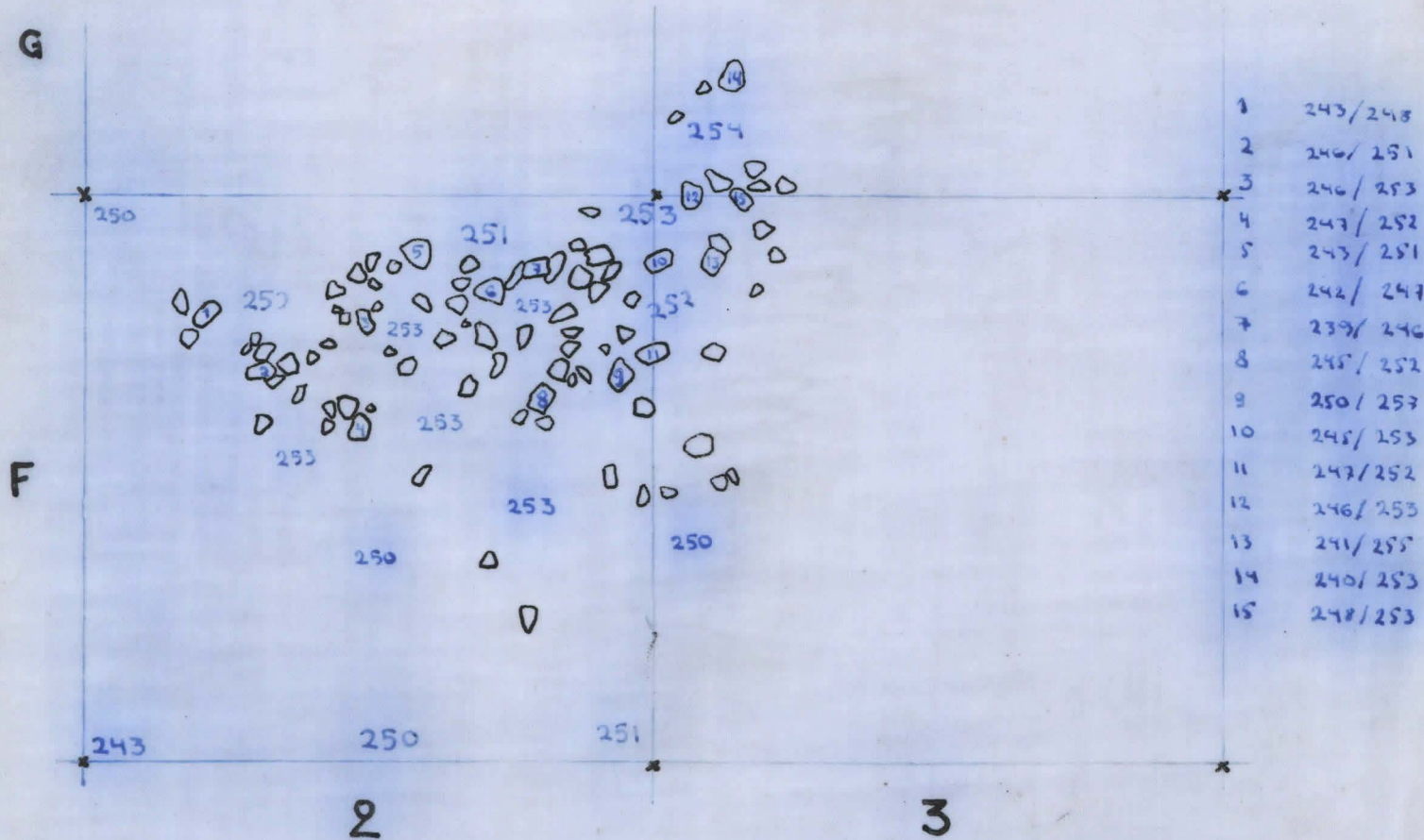
2

3

Niskanperäga

liite 17

liesi no 4



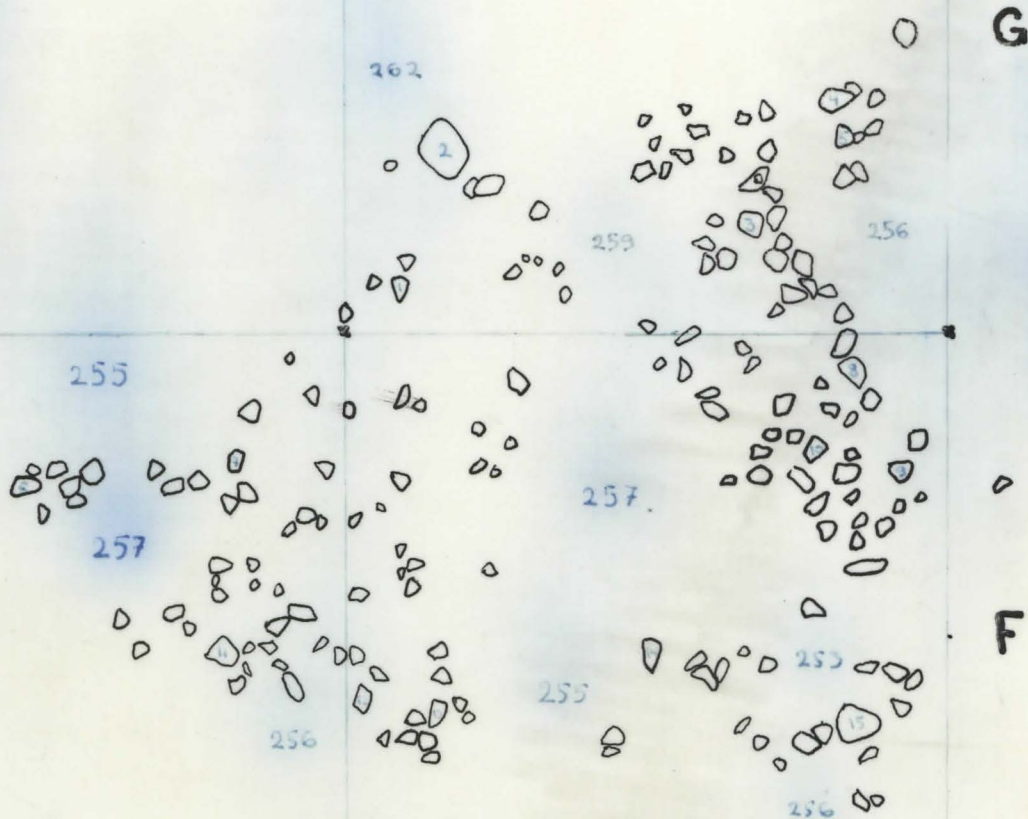
Niskanperä 9a Liite 18

liesi no 5

2

3

- 1 252 / 257
- 2 253 / 253
- 3
- 4 254 / 260
- 5 252 / 253
- 6 247 / 255
- 7 250 / 255
- 8 251 / 257
- 9 247 / 253
- 10 248 / 256
- 11 250 / 250
- 12 249 / 255
- 13 250 / 255
- 14 249 / 255
- 15 246 / 257

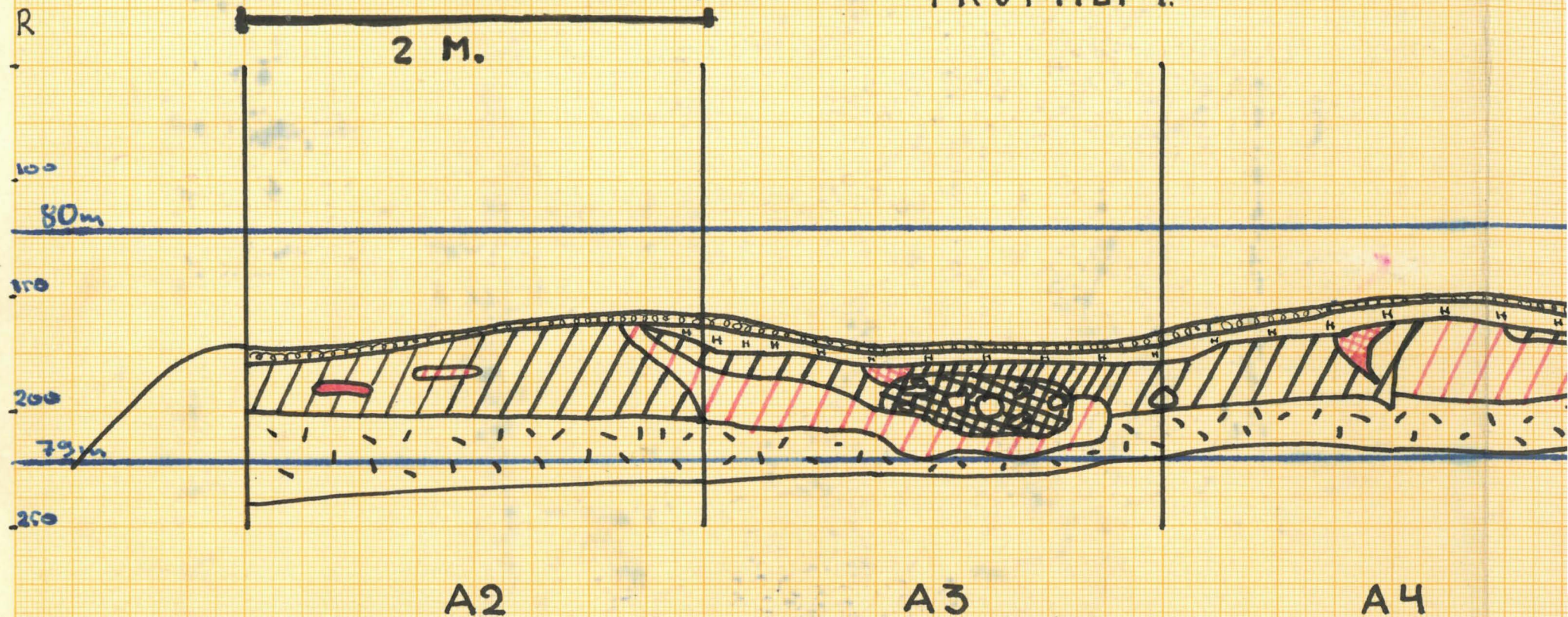


Niskanperä 9a

liite 19

M. Linko

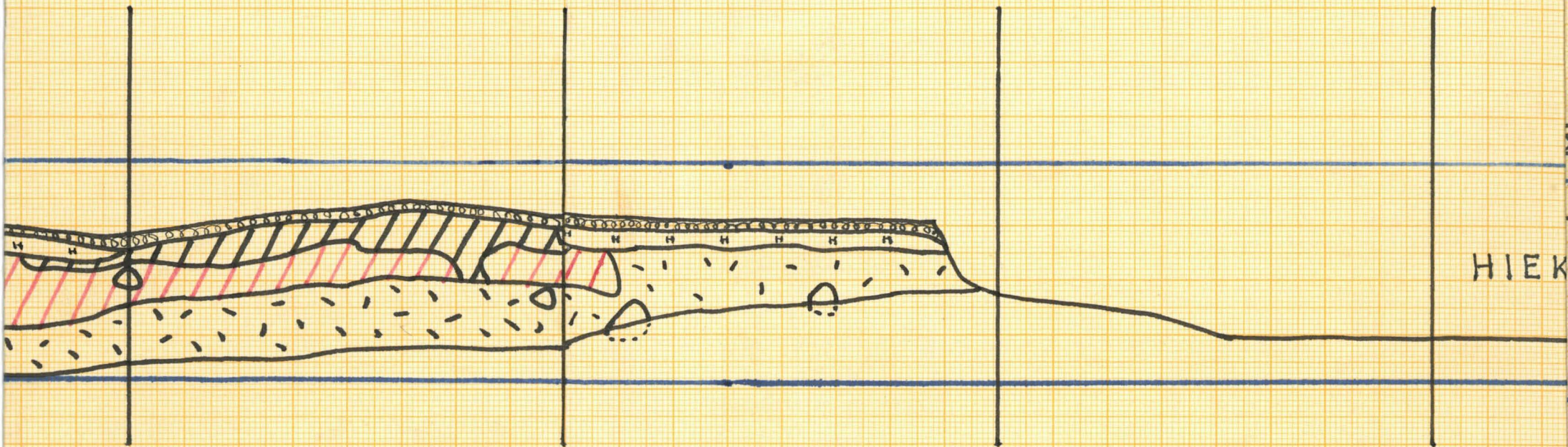
PROFIILI 1.



inkola

C. Carpelan

1959



HIEK

A5

A6

A7

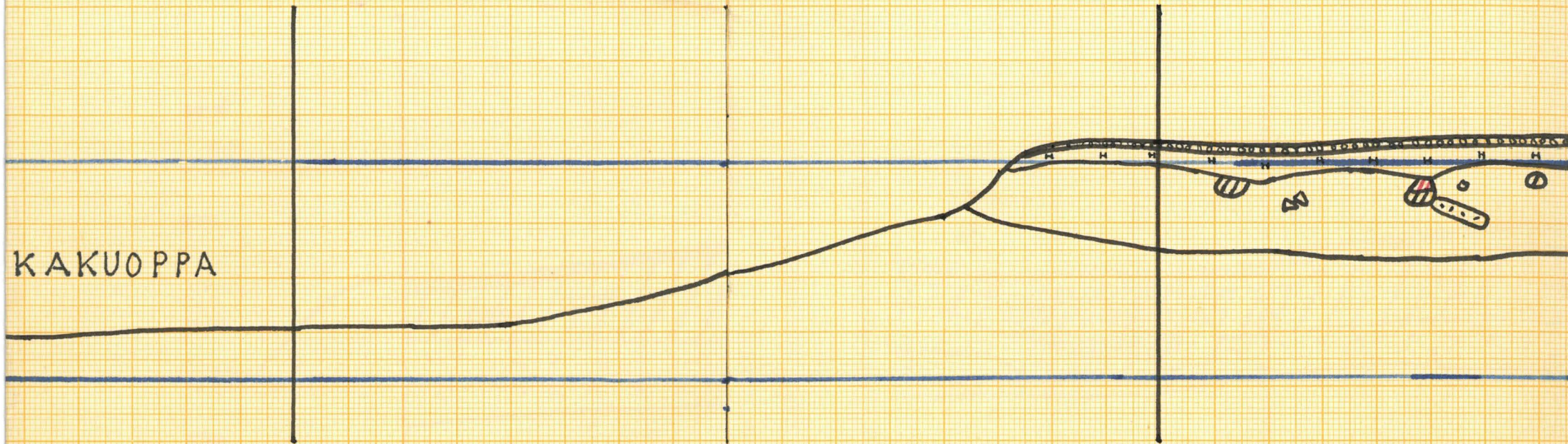
KAKUOPPA

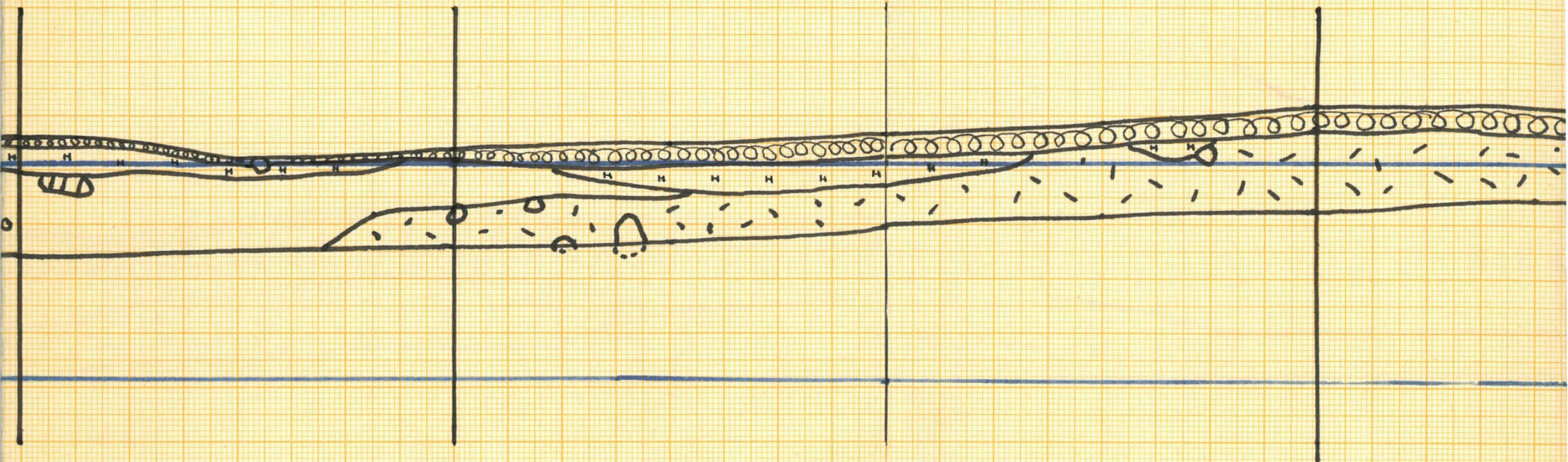
A8

A9

A10

A11



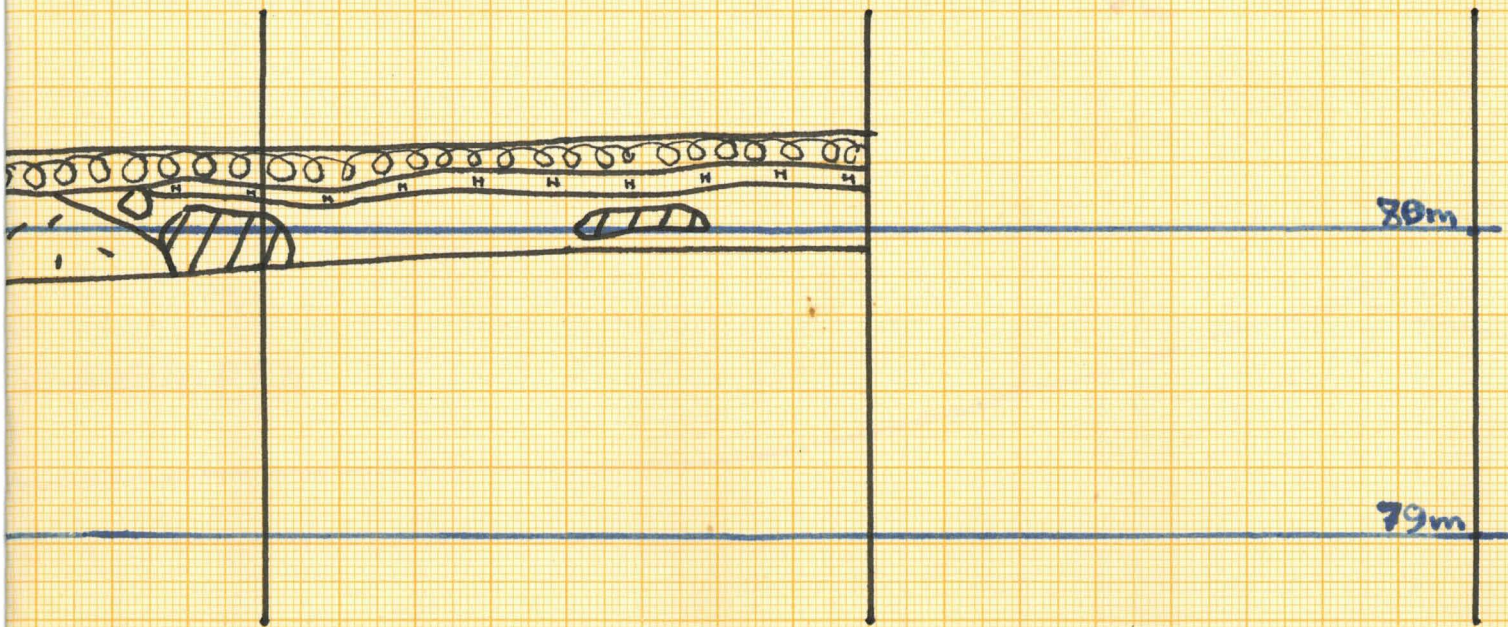


A12

A13

A14

A15

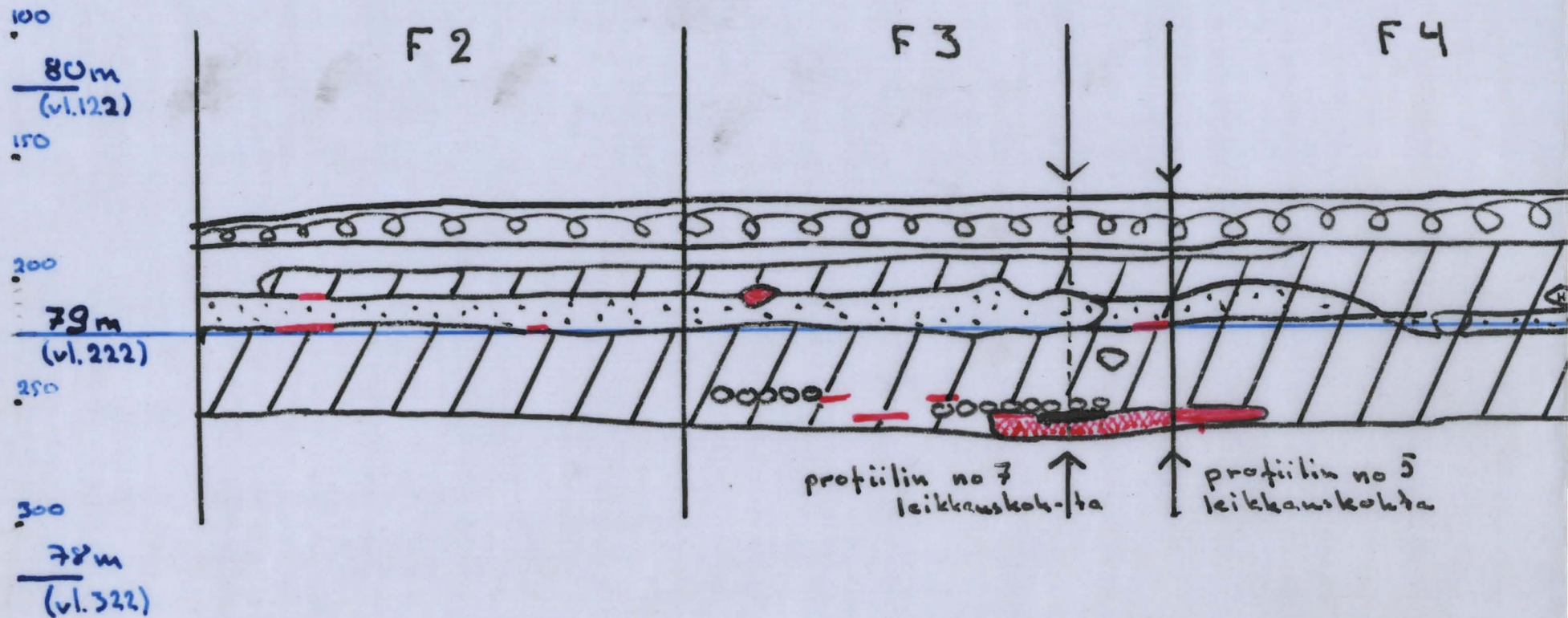


A 16

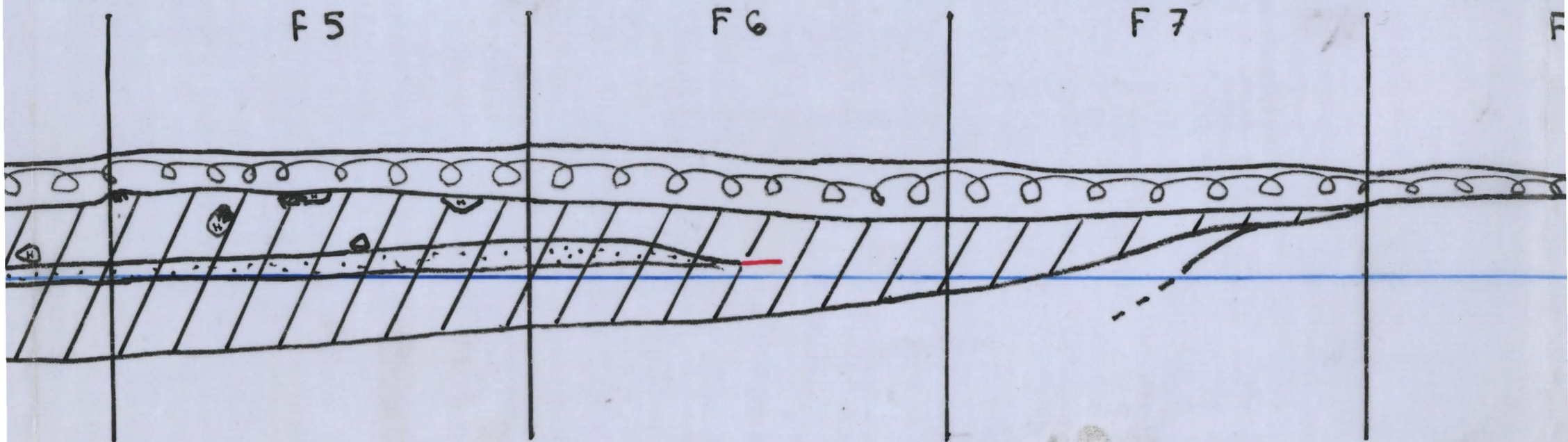
Niskanpera 9a liite 20

M.L

Profiili 2

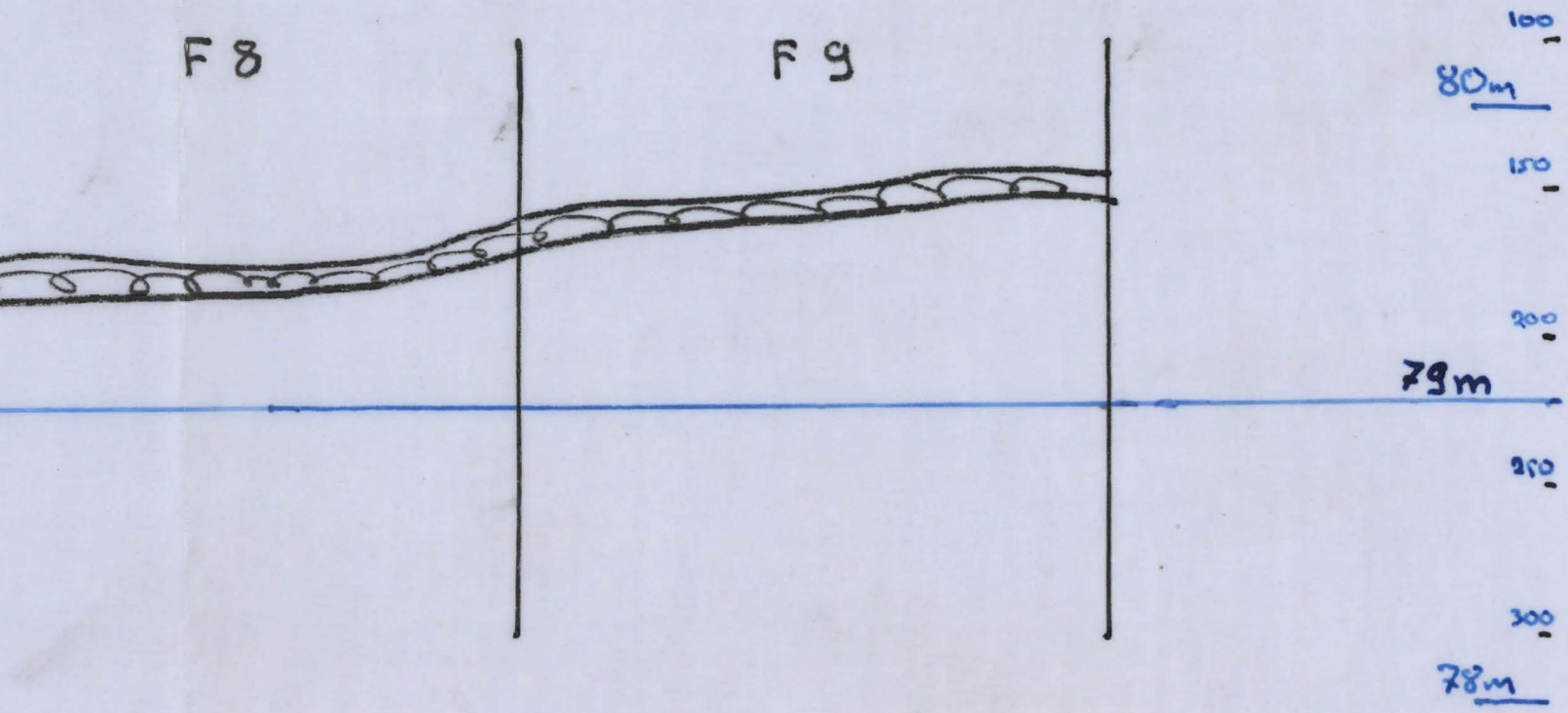


Linkola C. Carpelan 1959



F 8

F 9



Niskanperä 9a

liite 21

M.Lin

PROFIILIT 3. JA 4. SEKÄ 6.

100

80m
(v/122)

150

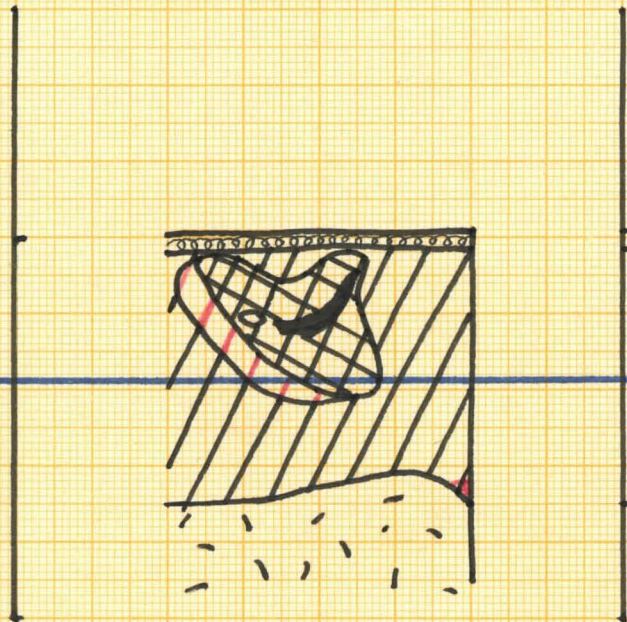
200

79m
(v/222)

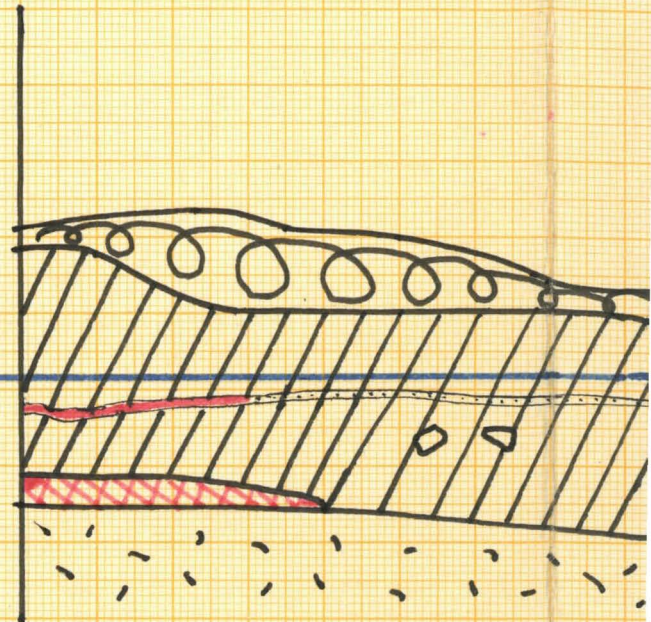
250

300

78m
(v/322)

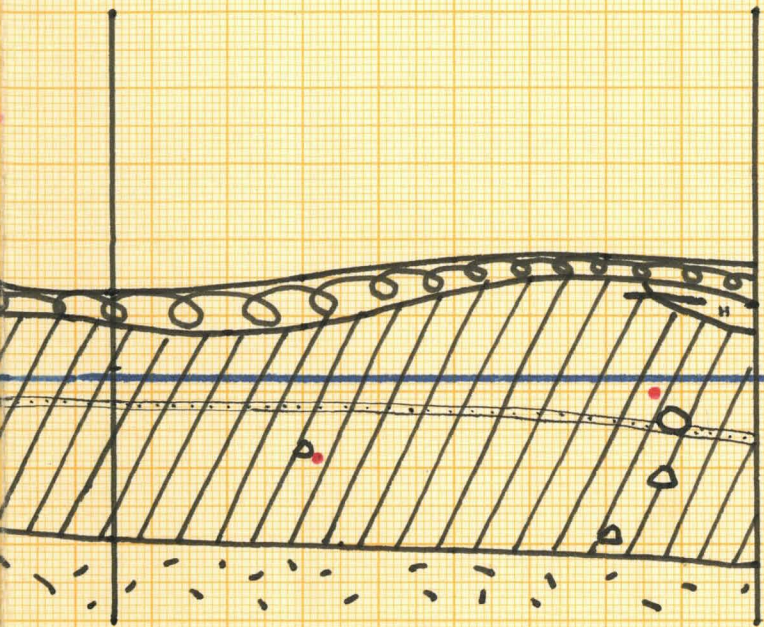


H

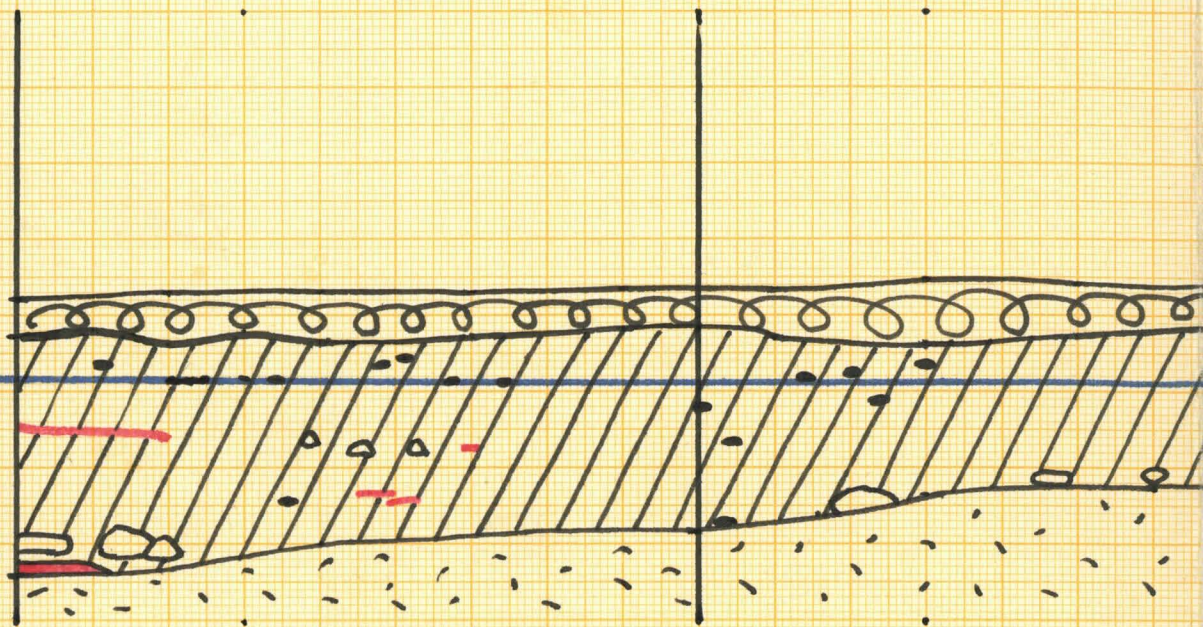


3

Linkola C. Carpelan 1959

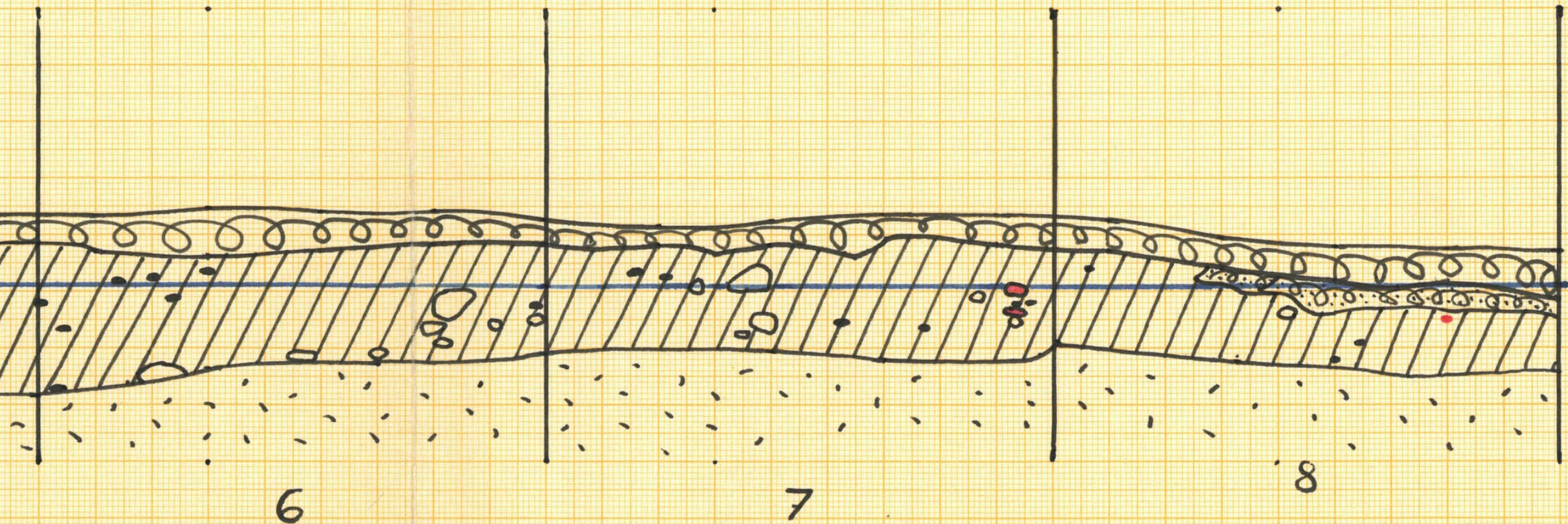


4



5

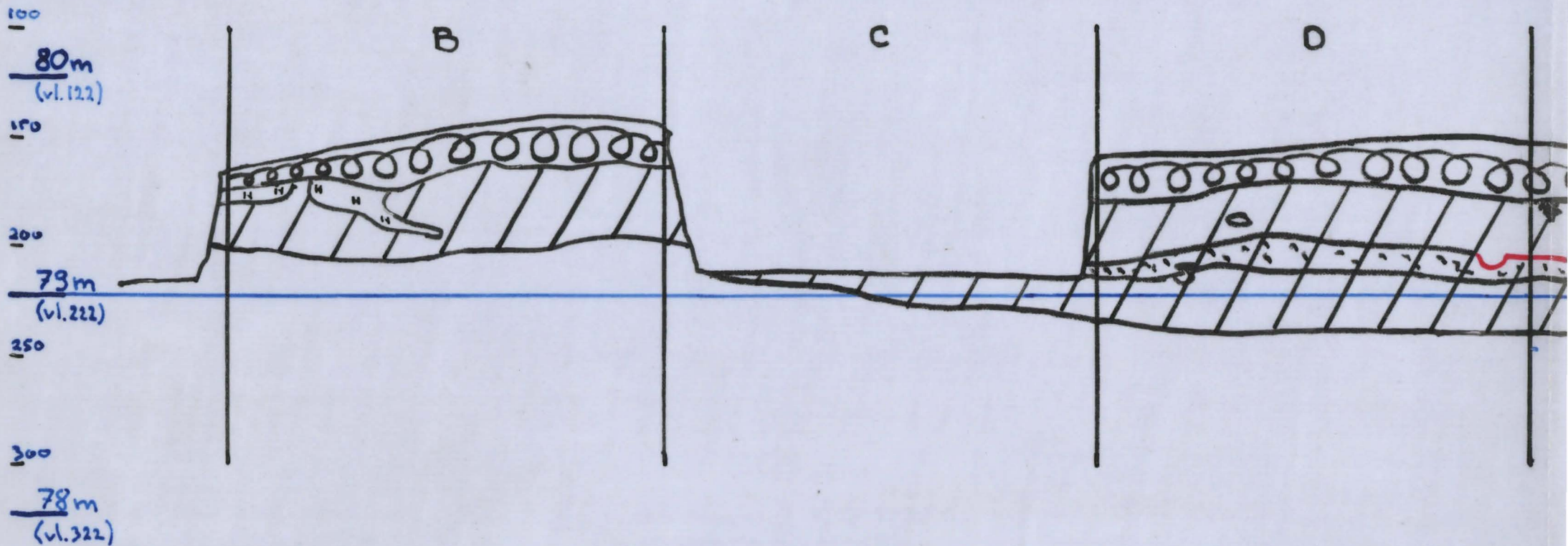
6



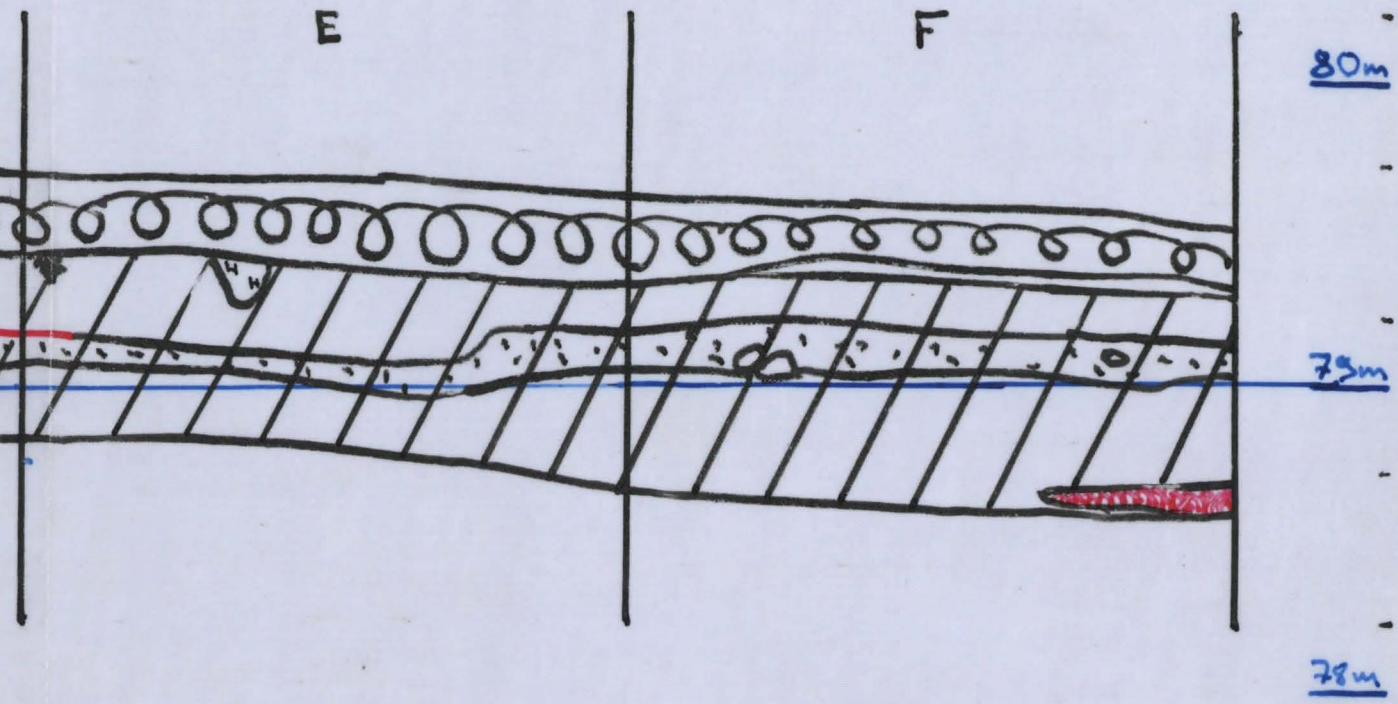
Niskanperä 9a

liite 22
Profiili 5

M. Linkola C.



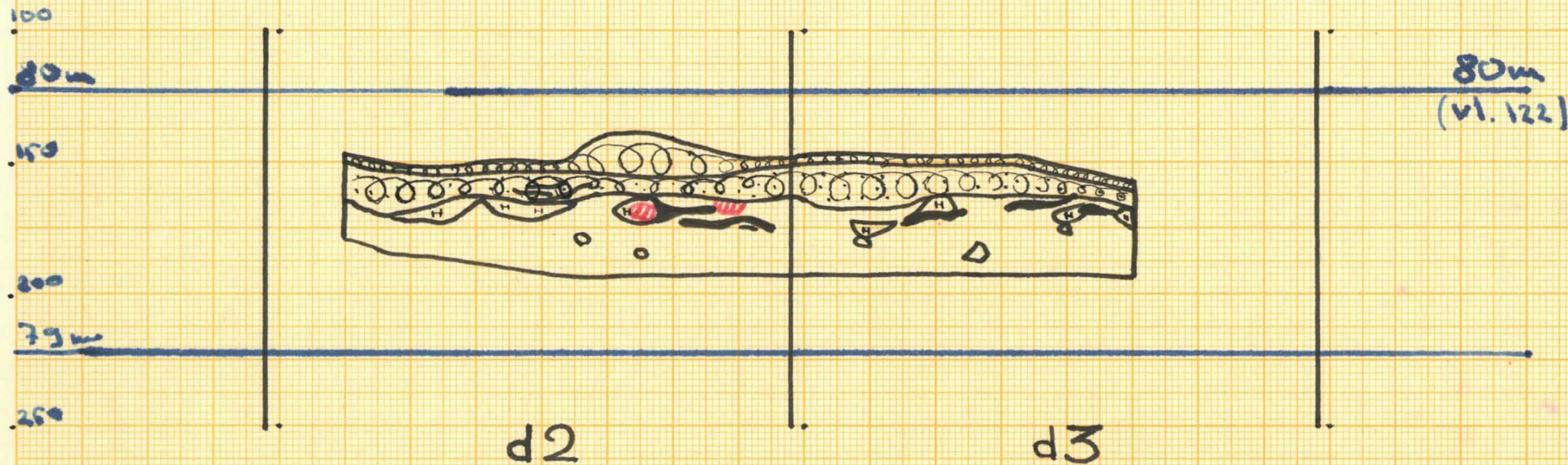
C. Carpelan 1959



Niskanperä 9a liite 23

M. Linkola
C. Carpelan
1959

KOEPROFIILI

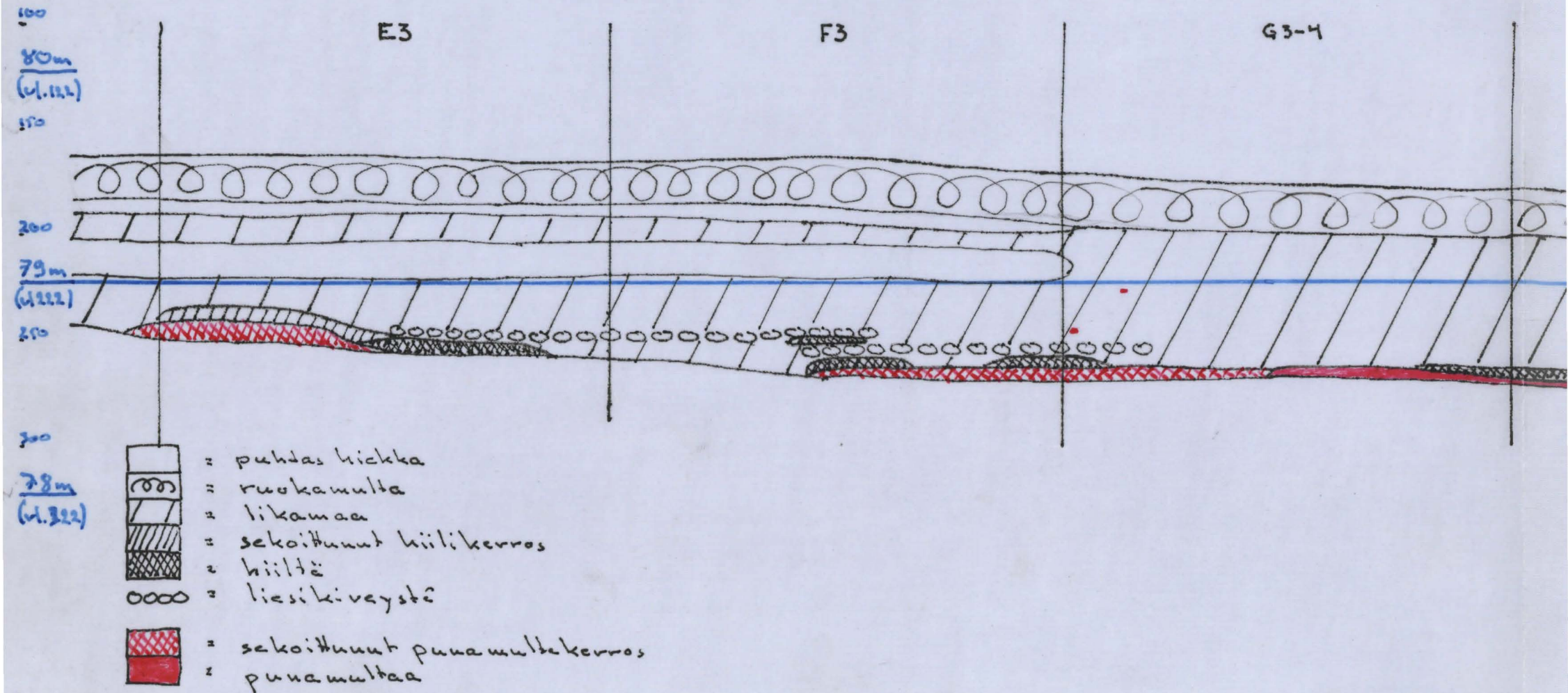


Niskanperä 9a

liite 24

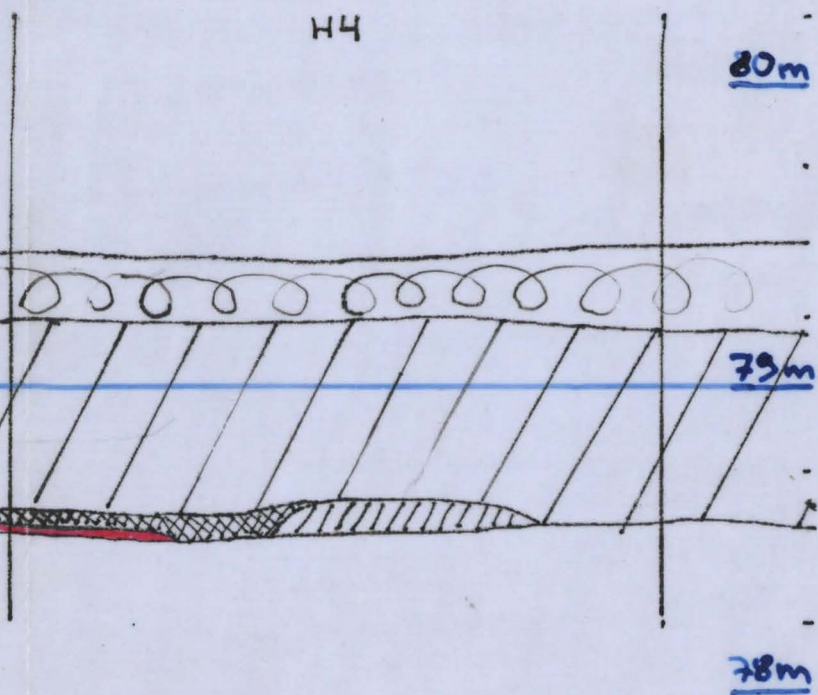
M. Linkola C. Carp

Profiili 7 (vaakituslukujen mukaan laadittu reki)



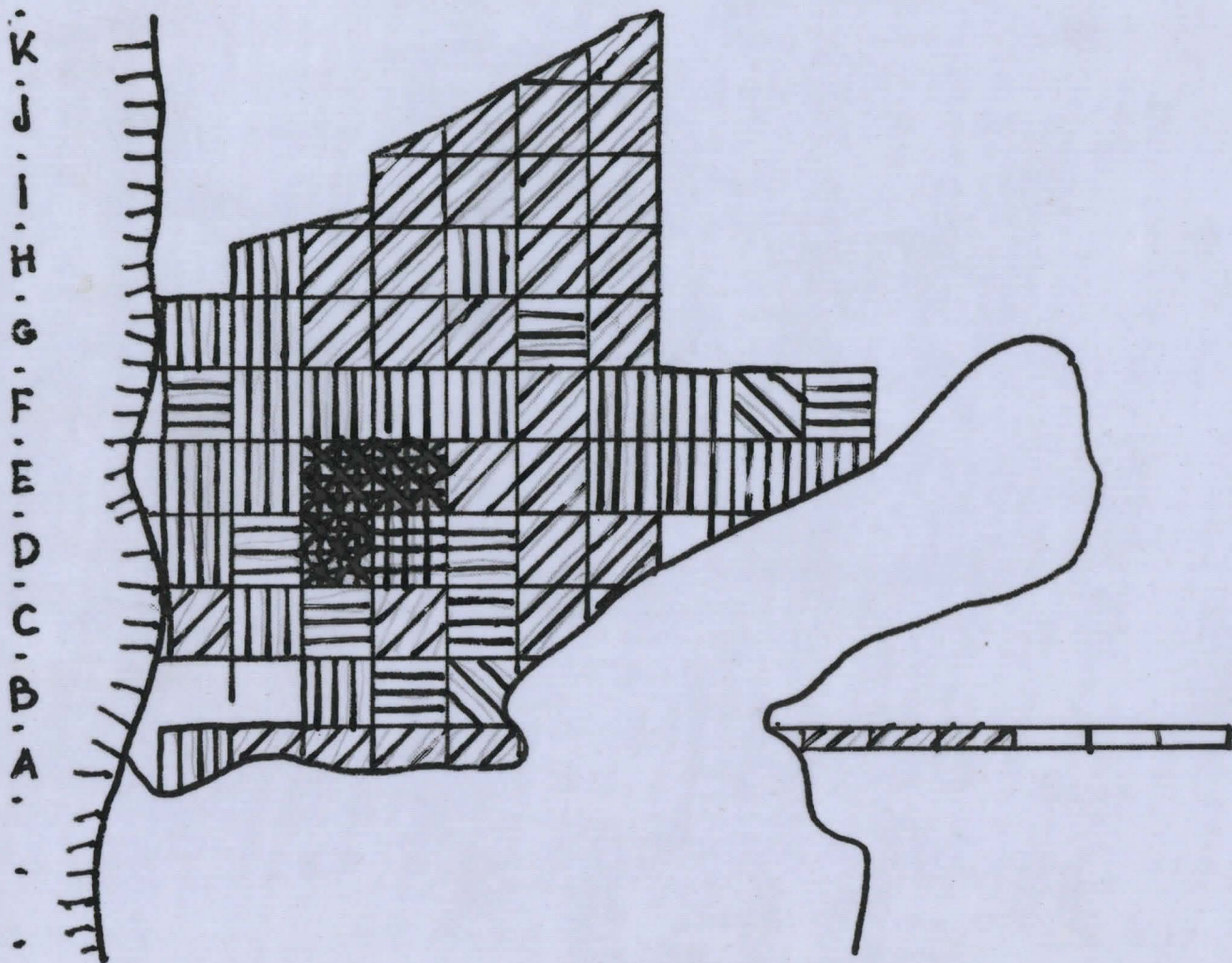
arpelan 1959

rekonstruktio)



Niskanperä 9a liite 25 M. Linkola C. Carpelan 1959

• 1 2 3 4 5 6 7 8 9 10 11 12 13 14 15 16 •



• 1 2 3 4 5 6 7 8 9 10 11 12 13 14 15 16 •

kvartsi-iskosten ja -esineiden
löytötiluus kaivausalueella



1 - 20

21 - 40

41 - 60

61 - 80

81 - 100

101 - 150 iskosta
ruutua kolmi

K
J
I
H
G
F
E
D
C
B
A

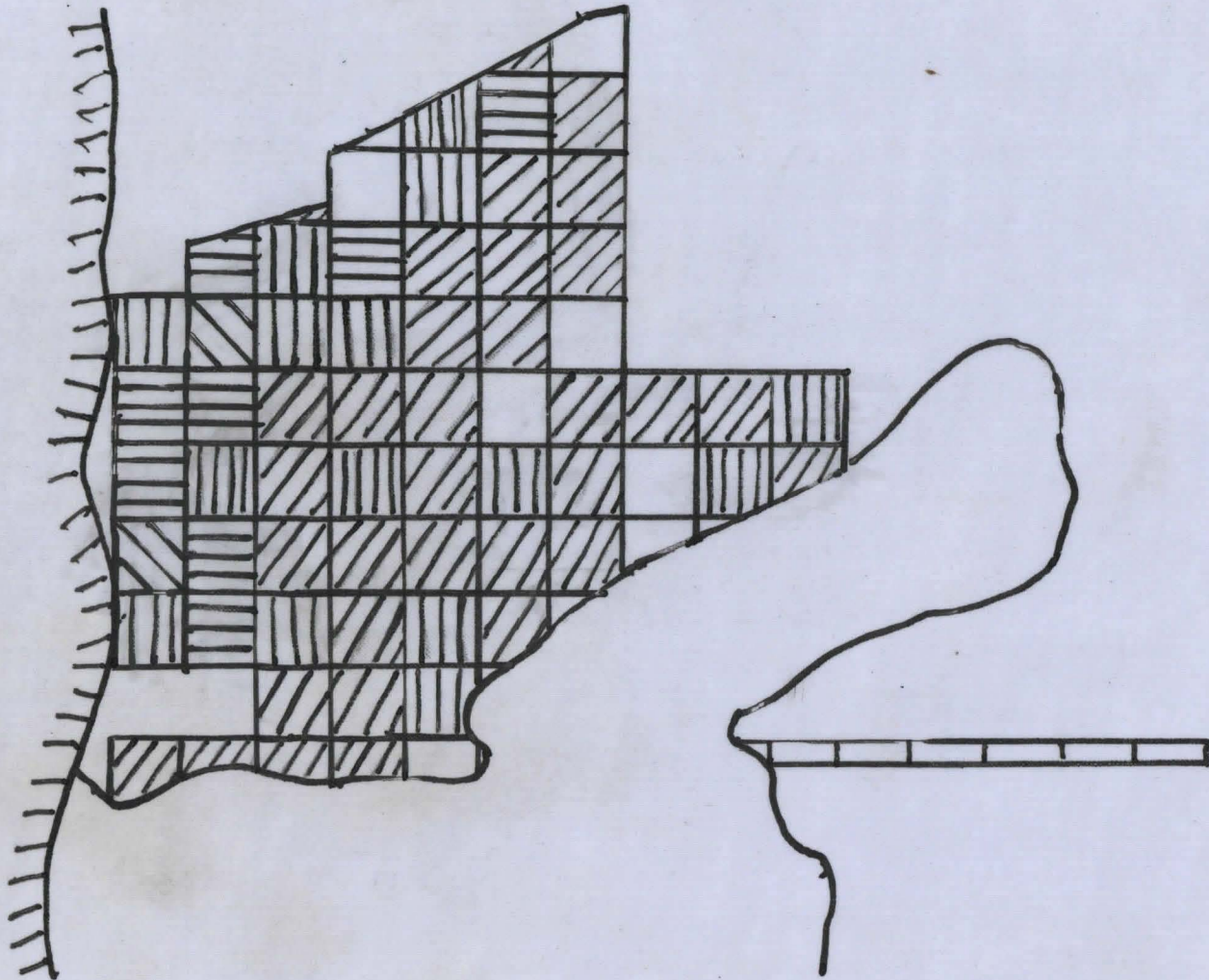
Niskanperä 9a liite 26

M. Linkola

C. Carpslan 1959

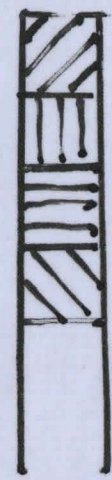
+ 1 2 3 4 5 6 7 8 9 10 11 12 13 14 15 16 +

K
J
I
H
G
F
E
D
C
B
A
.
.
.



kivilaji-iskosten löytö-
tiheys kaivausalueella

K
J
I
H
G
F
E
D
C
B
A
.
.
.



1 - 5
6 - 10
11 - 15
16 -

+ 1 2 3 4 5 6 7 8 9 10 11 12 13 14 15 16 +

Niskanperä 9a liite 27

M. Linkola C. Carpelan 1959

+ 1 2 3 4 5 6 7 8 9 10 11 12 13 14 15 16 +



+ 1 2 3 4 5 6 7 8 9 10 11 12 13 14 15 16 +

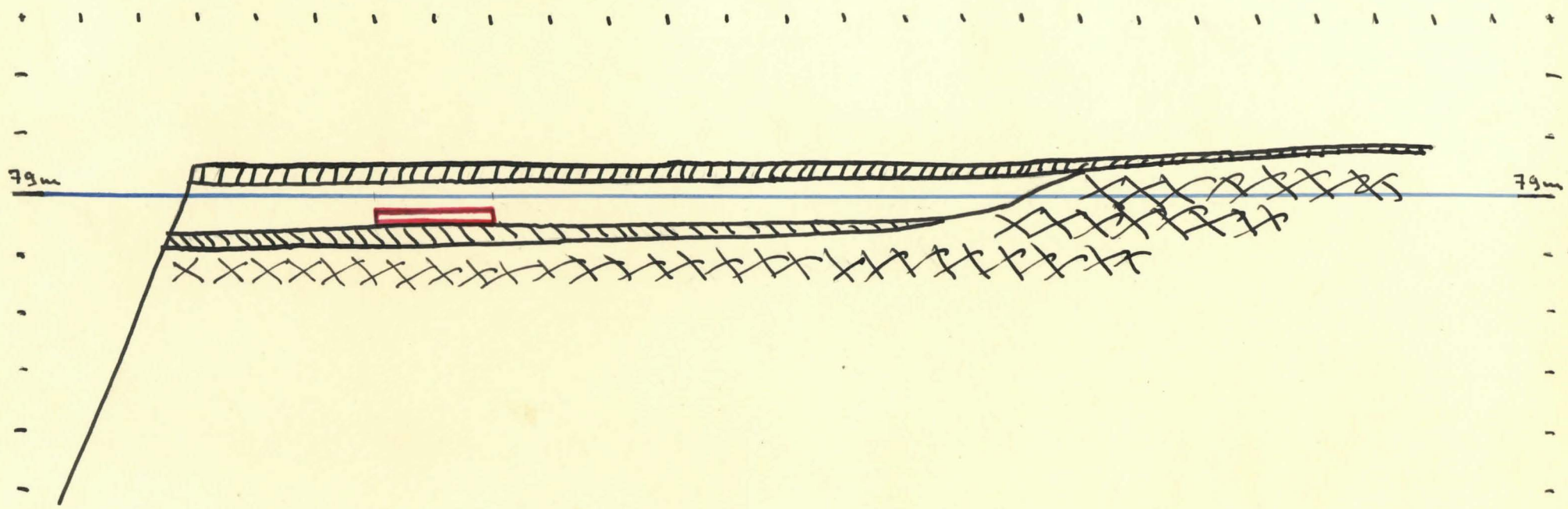
yleiskartta esinelöydöistä
kaivausalueella

punainen rengas
tarkoittaa isoa
punamultaläikkää
sininen rengas tan-
koittaa liesiä


• esinelöytö

Niskanperä 9a liite 28 M. Linkola C. Carpelan 1959

kaavamainen poikkiprofiili kivikautisen asuinpaikan maakerroksista



ruokamultaa
liikkas
sora
moreenia



punainen suorakaide osalle liesien 3, 4, 5 paikan



23431

ROVANIEMEN NISKANPERÄ; ILMAKUVA LOUNAASTA KÄSIN. VALAJAS-
KOSKEN NISKAN OIKEALLA PUOLELLA JARKKO, VASEMMALLA
KOSKELA JA KORAN HUVILA. ETUALALLA PIITTISEN TALO.
VALOK. ILMAYOIMAT. (KAIVAUSPAIKKA MERKITYY NELIÖLLÄ NUO-
LEN OSOITTAMASSA PAIKASSA.)

23637




ROVANIEMI,
NISKANPERÄ 9a

M.LINKOLA 1959


NISKANPERÄ. NÄKYMÄ LOU-
NAASTA RAAPPANANOTSAN KALLIOL-
TA. KOSKELAN TALO MERKITTY Nuo-
LELLA. SEN TAKANA KAIVAUS.

23638



NISKANPERÄ 9a
KAAKOSTA JOEN TAKAA.
KAIVAUSALUE MERKITTY.

23639



NISKANPERÄ 9a
IDÄSTÄ JOEN TAKAA.
KAIVAUSALUE MERKITTY.

23640



ROVANIEMI, NISKANPERÄ

9a

M. LINKOLA 1959

KOEALAA A 2-6 KAIVETAAN.
 ETUALALLA MAATUNUT HIEKKA-
 KUOPPA, OIKEALLA TAKANA
 ALKAA HEINÄPELTO. TAUSTALLA
 KEMIJOKI JA SORAN ALLE TUHOT-
 TU JARKKO. VALOK. LÄNNESTÄ.

23641



TYÖKUVA.
 RUUTURIVIT A - F; EDESSÄ EF 8-11.
 TAUSTALLA KORAN HUVILAN
 SAUNA (VAS.) JA KEMIJOKI.
 VALOK. LOUNAASTA.

23642



TYÖKUVA.
 RUUTURIVIT A - F.
 (HEINÄPELLOLTA HEINÄ NIITETTY.)
 PUIDEN TAKAA PILKOTTAA TÖRMÄN
 ALLA KEMIJOKI. VALOK. POHJ. LUOTEESTA.

23643



TYÖKUVA.
VALOK. KOILLISESTA
TÖRMÄN PARTAALTA
YLÖSPÄIN.

23644



TYÖKUVA.
ALUE RUUTURIVIT A-F
VALOK. POHJ.KOILLISESTA
KORAN SAUNAN PORTAILTA.

23645



KAIVAUKSIA SUOSI KUIVA SÄÄ.
TYÖKUVA.
TAUSTALLA
KORAN HUVILAN SAUNA.

23646



TYÖKUVA.
RUUTURIVEJÄ G-J
KAIVETAAN. TAUSTALLA
PUIDEN TAKANA KEMIJOKI, VAS.
VANHA KAIVAUS. VALOK. LÄNNESTÄ.

23647



KAIVAUSALUE G-K
KOILLISESTA. TAUST. KOSKELA.
ETUALALLA
VANHAA JO LOPPUUN SUORITETTUA
KAIVAUSTA .

23648



KAIVAUKSEN LOPPUVAIHE.
VALOK. KORAN SAUNAN KATOLTA,
TAUSTALLA KOSKELA.
ETUALALLA VANHA KAIVAUS
ALUEELTA G-K TUODUN
MAAN PEITTÄMÄNÄ. SIIRTO-
VAIKEUKSIEN VUOKSI EI IRTO-
MAATA VOITU VIEDÄ MUUALLE.

23649



KS. YLEMP.

ROVANIEMI, NISKAN-
PERÄ 9a

23650



LIESI RUUDUISSA E3-F3
(LIESI No 3)

MITTAKAAVANA
2 METRIN TUUMASTUKKI
(KUVA SAMANSUUNTAISUUDEN VUOKSI
NÄIN PÄIN, MUTTA OTETTU TOISIN PÄIN.
KÄÄNNÄ JA KATSO.)

23651



23652



ROVANIEMI, NISKANPERÄ 9a
LIESI RUUDUISSA E3-F3.
(LIESI n. 3)

23653



23654



MITTAKAAVANA
2 M:N TUUMASTUKKI.

M. LINKOLA 1959

23655




→

← 79 M.

HIILILÄIKKÄ
RUUDUN H3
ITÄSEINÄSSÄ.

23656



→

← 79 M.

SEINÄMÄPROFILIA
RUUDUN 14 OIKEASTA
LAIDASTA. HUOMAA
HIEKKA KERROSTEN
RAKENNE.

23657



KAIVAUSALUE G-K
POHJAAN KAIVETTUNA.
PIIRTÄJÄN TAKANA
PILKOTTAA KEMIJOKEA.

23658



KAIVAUSTEN LOPPUVAIHE.
PIIRTÄJÄ PIIRTÄÄ VIIMEISTÄ
PROFIILIA; TAUSTALLA ON
JO TÄYTTÖ ALOTETTU.



23659 NISKANPERÄ VALOK. JOEN TAKAA IDÄN PUOLELTA.
(KAIVAUSPAIKKA MERKITYY NELIÖLLÄ NUOLEN OSOITTAMASSA PAIKASSA.)



23660 ETUALALLA: ↑ ↑
ALUE A 2-5 KAIVETTUNA, LIESI (MERKITYY NUOLELLA)
RUUDUN A3 TAKASEINÄMÄSSÄ.
KESKELLÄ :
RUUTUJA B4-5 PALJASTETAAN.
TAUSTALLA :
KOSKELAN TALO.