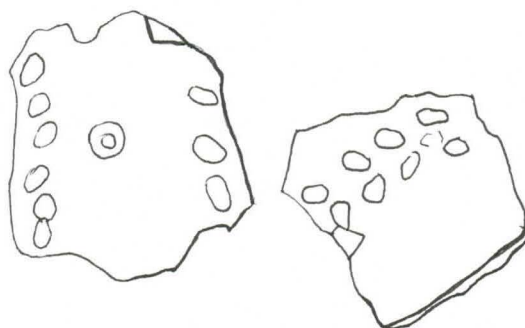


Ruokolahti Haukpohja-Sipiniemi



Raportti kivikautisia asuinpaikkalöytöjä sisältävän
maakasan seulonnasta

1997

Kohteen nimi:	Ruokolahti Haukpohja-Sipiniemi
Muinaisjäännöstyyppi:	Kivikautinen asuinpaikka
Inventointinnumero:	3
Paikan nimi:	Haukpohja-Sipiniemi
Lääni:	Etelä-Suomen lääni
Kunta:	Ruokolahti
Kylä:	Rautiala
Tila:	700-463-0007-0002 Kansanopisto
Omistaja:	Jaakkiman kristillisen opiston kannatusyhdistys ry.
Osoite:	Opistontie 21, 56100 Ruokolahti
Tila:	700-463-0003-0053 Törölahti
Omistaja:	Imatran seurakunta
Osoite:	Tainionkoskentie 80, 55120 Imatra
Peruskartta:	PK 4112 06 RUOKOLAHTI
Koordinaatit:	x = 6797 55, y = 4437 97, z = 78. Koillispää. x = 6797 31, y = 4437 68, z = 78-80. Lounaispää.
Rahoittaja:	Jaakkiman opisto
Tutkimusaika:	5.6, 30-31.6 ja 28.8. 1997
Tutkimustapa:	Kivikautiselta asuinpaikalta peräisin olevan maakasan seulonta.
Tutkimuksen valvoja:	FM Minna Kähtävä-Marttinen
Työntekijät:	Jaakkiman opiston järjestämän arkeologian kurssin osanottajat ja Etelä-Karjalan arkeologian harrastajat Jatuli Ry:n jäsenet.
Löydöt:	KM 30530: 1-3 saviastian reunapaloja 12 kpl 4-7 saviastian kylkipaloja 80 kpl 8-9 saviastianpaloja 775 kpl 10 kvartsikaavin 1 kpl 11 kvartsikaavin 1 kpl 12 piidyin 1 kpl 13 pii-iskoksia 3 kpl 14 kvartseja, osittain työstettyjä 5 kpl 15 kvartsiydin 1 kpl 16 kvartsi-iskoksia 69 kpl 17 kivilaji-iskoksia 22 kpl 18 lohkokiviä 28 kpl 19 palanutta luuta 3 kpl
Valokuvat (LIITE):	EKM K977:1 Maakasa. Kuva lounaaseen. :2 Työkuva seulonnasta. Kuva itäkoilliseen. Negatiiveja säilytetään Etelä-Karjalan museossa.
Kartat (LIITE):	Pihakartta 1:2500
Karttaotteet (LIITE):	PK 4112 06 RUOKOLAHTI, 1:20 000. Hki 1983/Pp.1992.
Kohteen aiemmat tutkimukset:	Miettinen 1977, inventointi. Bilund 1993, tarkastus. Kähtävä-Marttinen 1996, inventointi. Kähtävä-Marttinen 1996, maakasan seulonta.

- Kohteen aiemmat löydöt: KM 20168:1-3 kvartsikaavin, kvartsitaltta, kvartsi-iskoksia.
KM 28172:1-4 saviastianpaloja.
KM 29847:1-5 saviastianpaloja, kvartsikaavin, kvartsi-iskoksia, kivilaji-iskoksia, kvartsin lohkokappaleita. Löydöt saatu talteen maakasan seulonnassa.
- Lähistön aiemmat tutkimukset: Bilund 1993, tarkastus. Rautiala Lampsiinlahti.
Kähtävä-Marttinen 1996, inventointi. Rautiala Lampsiinlahti.
- Lähistön aiemmat löydöt: KM 28173 palanutta luuta. Rautiala Lampsiinlahti.
KM 29851 palanutta luuta. Rautiala Lampsiinlahti.
- Tutkimusperuste:
1. Saada maakasasta löydöt talteen.
 2. Tutustuttaa arkeologian harrastajia kivilautisiin löytöihin.
 3. Tutustuttaa arkeologian harrastajia käytännön arkeologiseen työhön.

Kohteen kuvaus:

Asuinpaikka sijaitsee Saimaaseen työntyvän Sipiniemen kaakkoisrannalla noin 600 m Ruokolahden kirkosta kaakkoon. Niemi on jyrkkäreunainen harju, jonka kaakkoisreunaa kiertää 10-30 m leveä tasanne, vanha rantatörmä. Rantatörmän päällä on niemen kärjestä noin lahden pohjukkaann ulottuva 350 m pitkä asuinpaikka-alue. Tasanteen reunassa on 1-2 m korkea jyrkähkö nykyinen rantatörmä, joka laskee alas Saimaaseen. Harjun päällä on Jaakkiman opiston rakennukset ja niemen kärjessä tasanteella on opiston grillikatos. Kaakkoisrannan pitkällä tasanteella sijaitsee myös lentopallokenttä ja yleinen uimaranta. Paikalla kasvaa harvaa harjumännikköä. Maaperä on hiekkaa.

Maakasa on tuotu sijaintipaikalleen, lentopallokentän kaakkoisreunalle niemen kärjessä sijaitsevan grillikatoksen alta sitä 1970- luvulla rakennettaessa. Vuonna 1993 maakasassa havaittiin keramiikkaa (Bilund 1993, tarkastus). Maakasan koko ennen seulomista oli 6 x 3 x n.1,5 m.

Tutkimusmenetelmät:

Maakasaa seulottiin vuoden 1996 tavoin opiston järjestämän arkeologian kurssin yhteydessä, sekä arkeologian harrastajien voimin kahteen otteeseen. Seulonnassa käytettiin reikäkooltaan 5-6 mm kokoisella teräsverkolla varustettuja seuloja. Seulottu maa-aines on toimitettu niemen lounaiskulmalle puutarha-alueelle marjapuskien alle.

Tutkimustulokset:

Maakasaa saatiin seulottua reilun kuution verran. Kasasta löytyi runsaasti keramiikkaa sekä jonkin verran kvartsi-, pii- ja kivilaji-iskoksia sekä muutama palaneen luun siru. Kasan pääosa on edelleen tutkimatta. Kasa on suhteellisen runsaslöytöinen.

Imatralla 27.1.1998



Minna Kähtävä-Marttinen



1



2

Pihakartta

SIPINIEMI

Ruokolahti

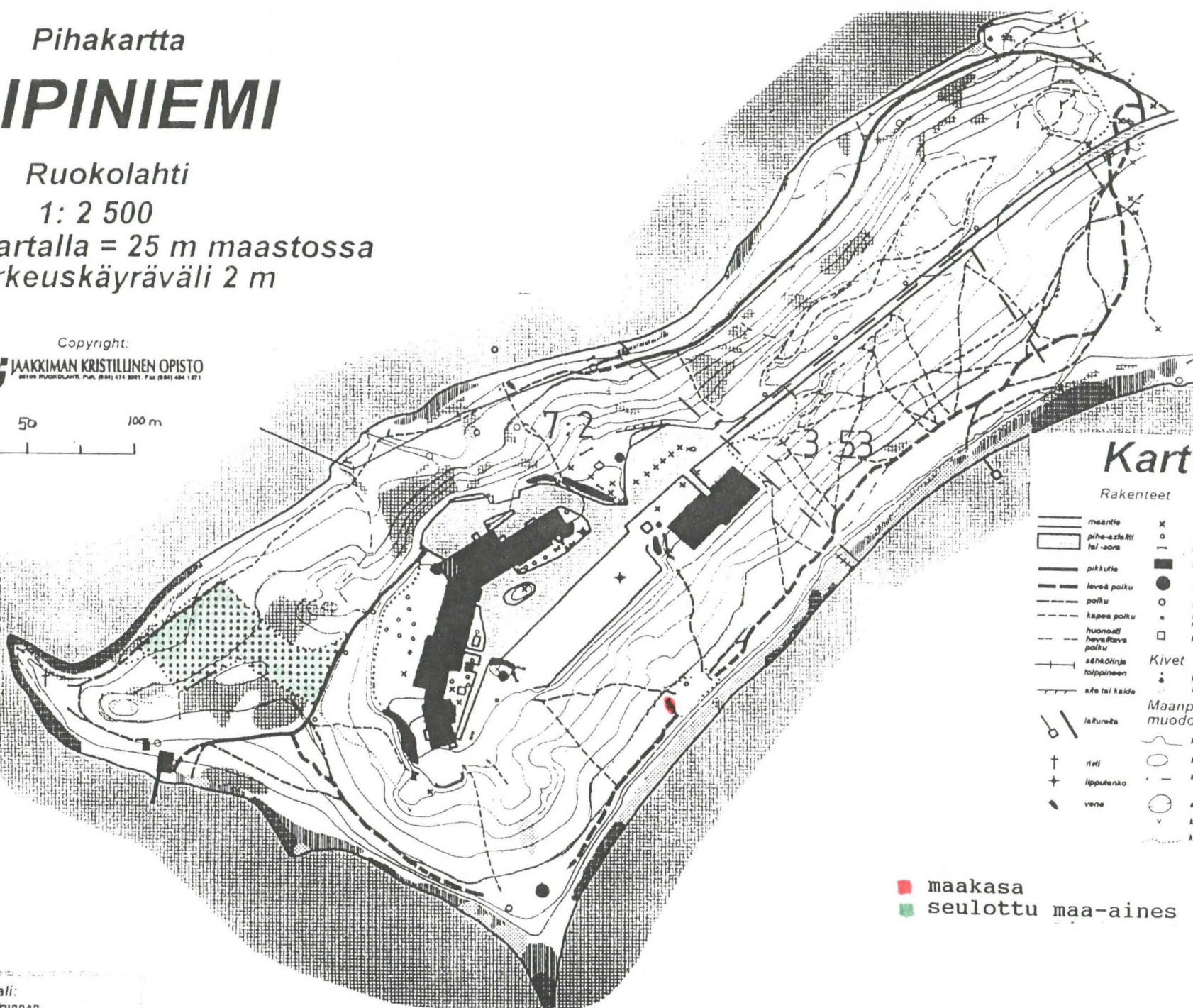
1: 2 500

1 cm kartalla = 25 m maastossa
Korkeuskäyräväli 2 m

Copyright:

JAAKKIMAN KRISTILLINEN OPISTO
Kirkko Ruokolahti, Puh. (041) 411 3001, Fax (041) 406 1271

0 50 100 m



Karttamerkit

Rakenteet

- maantie
- piha-astatti tai -osa
- pikku tie
- leveä polku
- polku
- kapas polku
- huonosti hirsittävä polku
- siltä ja/tai tolppineen
- säle tai kaide
- lakureita
- rieti
- lipputanko
- vene

Kasvillisuus

- kasvillisuusarja
- avoin, hoidettu nummikko
- avoin, hoidettu nummikko, jossa luonnonpuuta
- puutarha
- luonnonpuu
- hietikko
- liho metsä
- ruusuhietikko
- liho ranta-alue
- penesake
- penesä, kukkapenkki
- piihapu: havupuu
- piihapu: lehtipu

Kivet

- pieni ja suuri kivi
- kvarkki

Maanpinnan muodot

- korkeuskäyrä
- kukkula
- kumpareita
- suppe
- kalattu kuoppa
- kalvanto

Vesistö

- lumi
- kalvo ja venttiili

■ maakasa
■ seulottu maa-aines

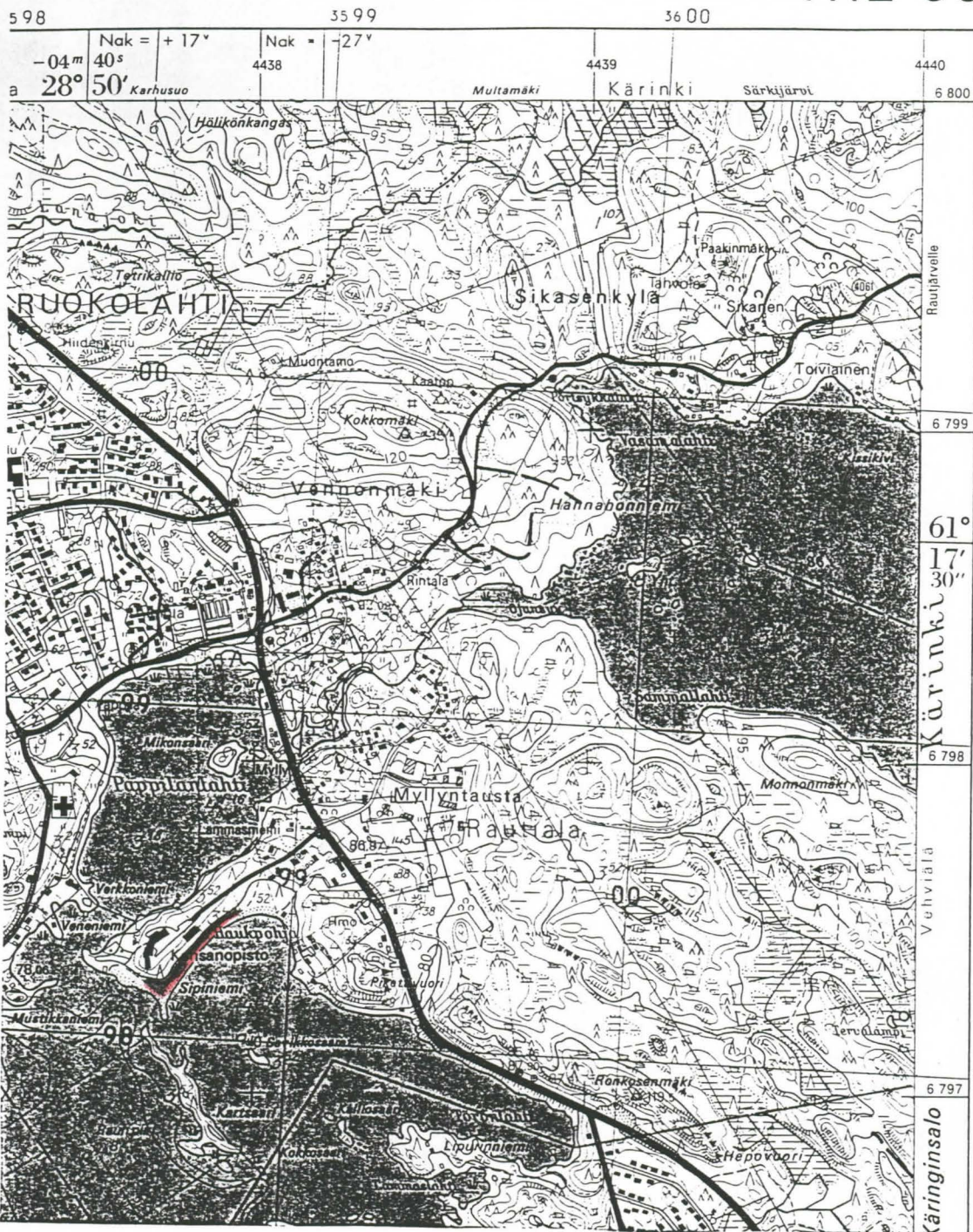
liite 2

Pohjamateriaali:
Ruokolahden kunnan
kaavan pohjakartta

Maastokartoitus ja ATK-piirto:
Jarmo ja Marja Tondar 6.-7./1996
OCAD 5.02 lisenssi nro 8030

3. Rautilala Hauk pohja Sipinniemi

4112 06



x = 6797 55, y = 4437 97, z = 78 koillispää
 x = 6797 31, y = 4437 68, z = 78-80 lounaspää

PK 4112 06 RUOKOLAHTI, 1:20 000. Hki 1983/ Pp. 1992.