

RUOKOLAHTI Kotaniemi Sienea

Koekaivaus kivikautisella
asuinpaikalla
Matti Bergström 1984

RUOKOLAHTI Kotaniemi Siena

Arkistotietoja

Kunta: Ruokolahti

Kylä: Kotaniemi

Tila: 4:12 Kinni, omistaa Tauno Kinni, os. J.A. 140 Kotaniemi
54999 LAPPEENRANTA

Sijainti: Peruskartta 1:20000 4121 01 HÄNNILÄ (1975)

x = 6807 85

y = 428 19

z = 80 m (hieman alle)

Aikaisemmat tutkimukset: Inventointi 1977, Timo Miettinen

Paikalta saadut löydöt: 20174:1-4

Kertomukseen liittyvät kartat:

Ote peruskartasta 4121 01 A4 s. 2

- kartasta ilmenee tutkimuspaikan sijainti

Ote rakennussuunnitelmapakartasta 1:500 A4 s. 3

- kartasta ilmenee tutkimusalue

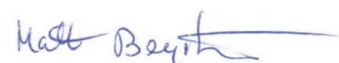
Tehtävänä Sienaan kivikautisella asuinpaikalla oli selvittää ulotuuko asuinpaikka suunnitellun lomarakennuksen alueelle. Työ suoritettiin 8.5.1984 ja apunani toimi tutkija Juha Laurén.

Lomarakennuksen sekä ulkorakennuksen suunnitellulle paikalle tehtiin koekuoppia eikä näistä havaittu mitään muinaisjäännökseen viittaavaa. Samoin tarkastettiin paljasta hiekkarantaa alueen ympäristössä, mutta sieltäkään ei tavattu mitään.

Tutkimuksen tuloksena voidaan sallia lomarakennuksen rakentaminen tutkitulle paikalle muun osan aluetta jäädessä edelleen rauhoitetuksi.

Helsingissä marraskuun 19 päivänä 1984

Tutkija

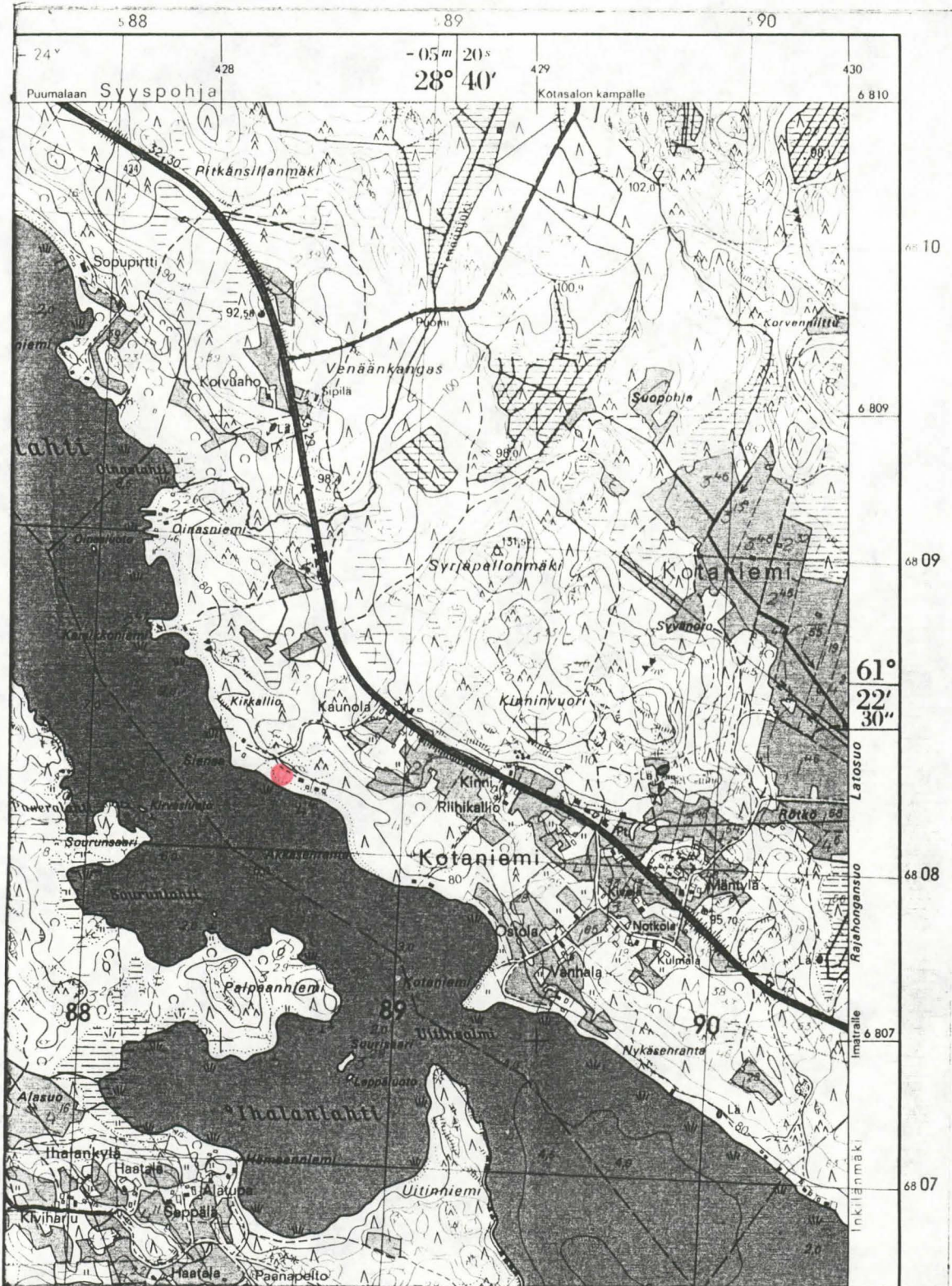


Matti Bergström

RUOKOLAHTI Siенаа

Matti Bergström 1984

Ote peruskartasta 4121 01 HÄNNILÄ (1975) 1:20000
-tutkimuspaikka merkitty punaisella

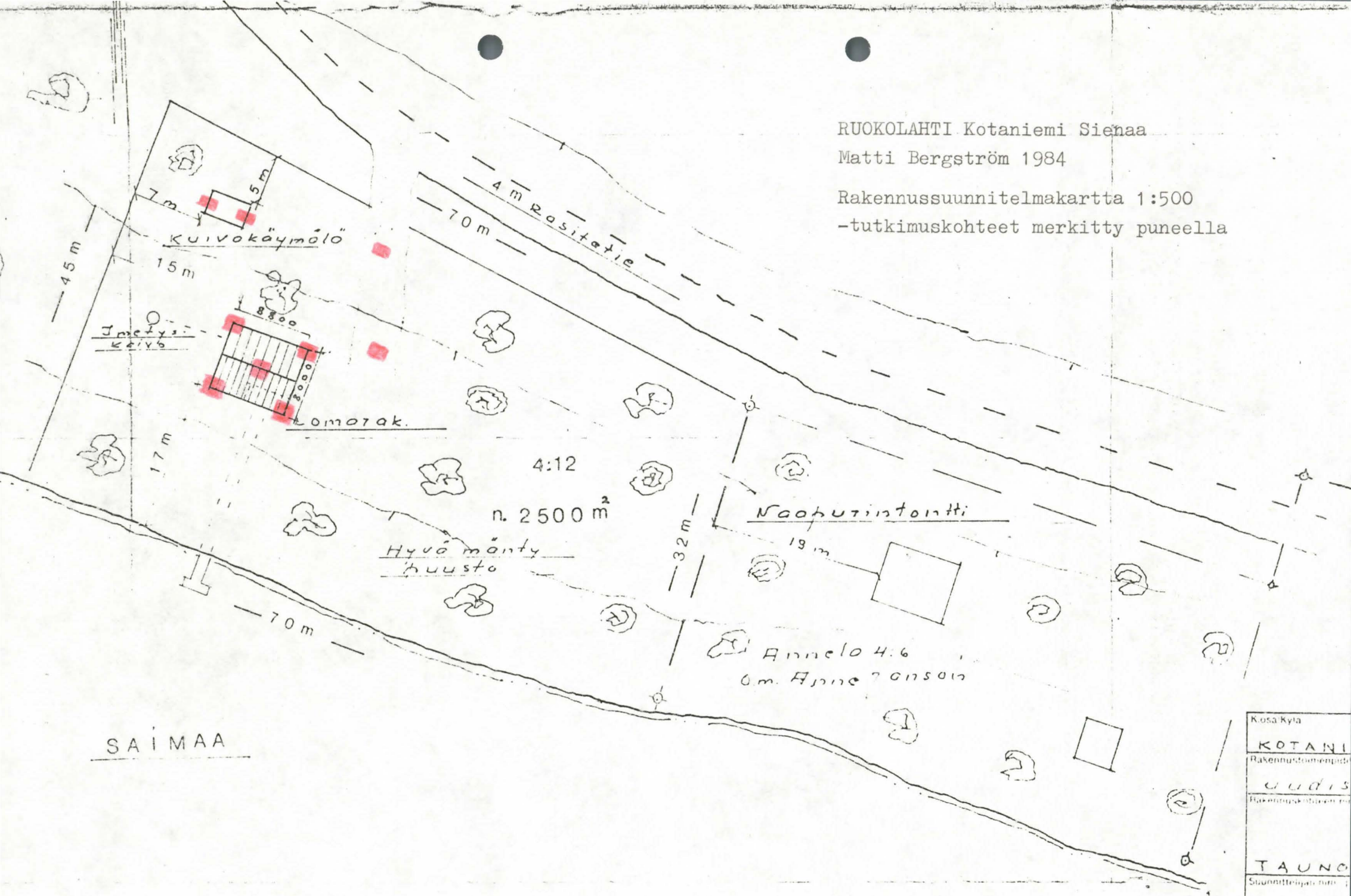


RUOKOLAHTI Kotaniemi Siенаа

Matti Bergström 1984

Rakennussuunnitelmakartta 1:500

-tutkimuskohteet merkitty punella



Kosa Kyta
KOTANIEMI
Rakennustoimennejo
<i>Uudis</i>
Rakennuskohteiden
TAUNGO
Suunnittelija Matti Bergström
5