

Arvioel. n:o. 22/31.1.1994

M

## RUOVESI, Visuvesi, Majasaari

Koekaivauskertomus  
mv/ao/koekaivausryhmä II  
Simo Vanhatalo  
1991

## KAIVAUSKERTOMUS

Kohteen nimi: Ruovesi (Visuvesi) Majasaari  
Muinaisjäännytyyppi ja lk: kivi(-varhaismetalli)kautinen löytöpaikka, I/II-III

Inventointinumerot: 7. (as.p.) - 8. (kiviraunio)  
(myös inv.numerot; 7 = pk Visuvesi 2, 8 = pk Visuvesi 3, M. Huurre 1970)

Lääni: Hämeen lääni  
Kunta (no): Ruovesi (702)  
Kylä (no): Visuvesi (427)  
Tila, rek.no: Majasaari, 4:168  
Kiinteistötunnus: 0702-0427-0004-0168  
Paikan nimi: Majasaari  
Maanomistaja: Kari Hirsmäki  
Osoite: 34870 Visuvesi

Peruskartat: 2214 10 VISUVESI, p. 1984/90 ja  
2213 12 POHTIO, p. 1984/92

Koordinaatit: kivikautinen as.p.:   kiviraunio:  
x = 6890 06               x = 6890 05  
y = 494 74               y = 494 78  
z = 101-101.8           z = 99.5-100.5

Rahoittaja: Museovirasto, koekaivausryhmä  
Tutkimusaika: 20.-31.5.1991  
Tutkimustapa: Koekaivaus; koeojat ja -kuopat  
Tutkimusala / kaivausala: n. 4000 m<sup>2</sup> / 60 m<sup>2</sup>

Kaivauksenjohtaja: Simo Vanhatalo, fil. yo.  
Piirtäjä: Vesa Laulumaa, HuK.  
Kaivajien lukumäärä: 3-4 (kunnan järjestämiä)

Kaivauslöydöt v.1992: KM 26416: 1-5; kvartsi-iskoksia. Diar. 17.7. 1991.

Valokuvat: f. 95220-27 s. 10-11, luettelo s. 4.  
Diat: d. 28329-38, luettelo s. 4-5.

Kartat: Yleiskartta 1:1000 A3-taitos, s. 8.  
Koeojien pinta- ja pohjavaaituskartta 1:100, A3-taitos, s.9.

Karttaotteet:	GT 4, 1:200 000, p. 1991 A4, s. 6. Peruskartta 2214 10 VISUVESI, p. 1984/90 ja Peruskartta 2213 12 POHTIO, p. 1984/92, A4 s.7
Aikaisemmat tutkimukset:	Inventointi: Unto Salo 1954 (Ruovesi, Virrat, Pohjaslahti) Inventointi: Matti Huurre 1970 (Ruovesi ja Pohjaslahti)
Aikaisemmat löydöt:	Kivitaltta, reikäkivi ja laakakiviä? (maisteri Borgin kaivamia 1950-luvun alussa. (kts. U. Salon inv.kert. 1954). Ei tallessa? ei KM- numeroa. Kivirauniosta: KM 13712:1-4; (Diar. 26.4. 1955): ora (piikkimäinen työkalu), hioin, piitä, eläimenluita. Esineet kiviraunion laakakivi- ja hiilikerroksen alta.
C <sup>14</sup> -ajoitukset:	-
Tutkimusperuste:	Kivikautisen löytöpaikan läheisyyteen suunni- tellun loma-asunnon rakennuspaikan tutkimi- nen.

#### Kohteen kuvaus:

Majasaari sijaitsee keskellä Visuselkää, noin 1.5 km länteen Visuveden kanavasta, ja 17.4 km pohjoisluoteeseen Ruoveden kirkosta.

Majasaari on noin 300 x 300 m suuruinen, tasainen sekametsää kasvava saari. Saaren keskikohdassa on kosteikkoalue, jossa kasvillisuus on lehtomaista. Tämä alue, entinen pelto, rajautuu länsi-itä -suuntaiseen hiekkaharjanteeseen, jonka länsipäässä sijaitsevat kivitaltan löytöpaikan pienet hiekkakuopat (kuva 7). Saaren rantoja reunustaa paikoitellen sileät kalliot.

Tulevan lomarakennuksen paikka oli, tasaista ja todennäköisesti vanhaa vesijättöaluetta. Tämä voitiin todeta eteläisemmän koeojan profiilin hiekka- ja humuslietekerroksista.

Tarjanneveden nykyinen pinta on 96.1 m (mpy).

#### Tutkimusmenetelmät:

Suunnitellun lomarakennuksen ja saunan kohdalle mitattiin päällmansuuntaiset, 1 metrin levyiset koeojat. Lisäksi pienten hiekkakuoppien läheisyyteen tehtiin muutamia neliömetrin suuruisia koekuoppia.

Kaivaukset suoritettiin perinteisin menetelmin, kaivausvälineinä käytettiin lapioita ja lastoja. Kaivaminen oli helppoa, koska maaperä oli hiekkaa.

Tutkimusalueen lähiympäristöstä piirrettiin yleiskartta, johon merkittiin kaivausalueet ja sekä nykyiset että tulevat rakennukset.

#### Tutkimustulokset:

Kevään 1991 kaivausten koeojat ja -kuopat osoittautuivat vähälöytöisiksi. Löytöinä saatiin vain muutamia kvartsi-iskoksia pienten hiekkakuoppien itäpuolelta, saaren korkeimmalta kohdalta. Sen sijaan hiekkakuoppien reunoilta ei löytynyt mitään kivikauteen viittavaa aineistoa.

Kotakallion talon tontilla olevia röykkiöitä ei voitu tutkittu tarkasti, koska niiden päälle oli tuotu romua. Kiviä käännettäessä voitiin todeta, että rauniot eivät ole esihistoriallisilta ajalta, samoin on M. Huurre todennut inventointikertomuksessaan.

Pohjoisemmassa koeojassa, 113-122/518 oli näkyvissä muinaista rantakivikkoa (kuva 5 ja dia 28334).

Tutkimustulosten perusteella hiekkakuoppien itäpuolinen alue jätettiin rauhoitetuksi (museoviraston kirje 164/304/1990, 13.6.1991), suunnitellut rakennukset sijoittuvat alueen ulkopuolelle.

Maanomistajan luvalla koeojat voitiin jättää peittämättä .

Helsingissä 28.1. 1994

*Simo Vanhatalo*

Simo Vanhatalo

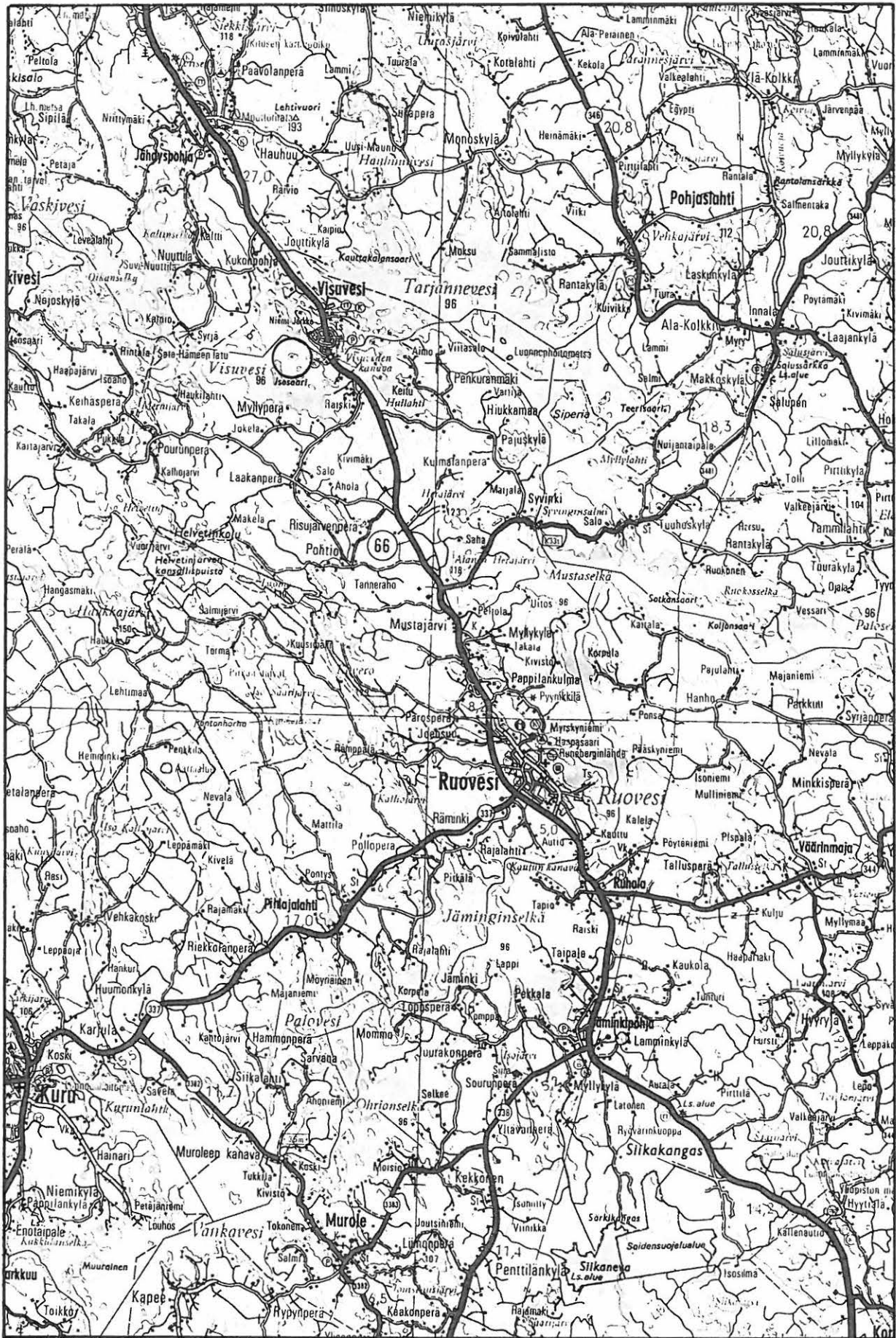
- d.28337 Tulevan lomarakennuksen paikka, kuvattu lännestä.
- d.28338 Työkuva, koekuoppaa kaivetaan.

## Valokuvaluettelo:

kuvan / negatiivin numero:	aihe:
k.1 / f.95220	Majasaari, kuvattu idästä Marjaniemen kärjestä.
k.2 / f.95221	Yleiskuva kaivausalueen länsiosasta, kuvattu lännestä.
k.3 / f.95222	Sama, kuvattu luoteesta.
k.4 / f.95223	Sama, kuvattu pohjoisesta.
k.5 / f.95224	Pohjoinen koeoja (112-122/518), etualalla muinaisrannan kivikkoa, kuvattu lännestä.
k.6 / f.95225	Pohjoinen koeoja (121/518-510), kuvattu pohjoisesta.
k.7 / f.95226	Pienet hiekkakuopat, etualalla oleva tutkittuna, kuvattu luoteesta.
k.8 / f.95227	Kotakallion tontin reunassa olevat röykkiöt, vasemmalla asuinrakennus ja oikealla vaja, kuvattu koillisesta.

## Dialuettelo:

d.28329	Majasaari, kuvattu idästä Marjaniemen kärjestä.
d.28330	Yleiskuva kaivausalueen länsiosasta, kuvattu etelästä.
d.28331	Yleiskuva kaivausalueen länsiosasta, kuvattu lounaasta.
d.28332	Yleiskuva kaivausalueen länsiosasta, kuvattu länsilounaasta.
d.28333	Yleiskuva kaivausalueen länsiosasta, kuvattu luoteesta.
d.28334	Pohjoinen koeoja (110-122/518), etualalla muinaisrannan kivikkoa, kuvattu lännestä.
d.28335	Pienet hiekkakuopat, etualalla oleva tutkittuna, kuvattu luoteesta.
d.28336	Kotakallion tontin reunassa olevat röykkiöt, vasemmalla asuinrakennus ja oikealla vaja, kuvattu koillisesta.

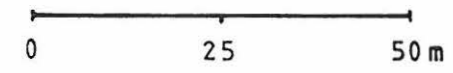


# RUOVESI MAJASAARI


S. VANHATALO 1991

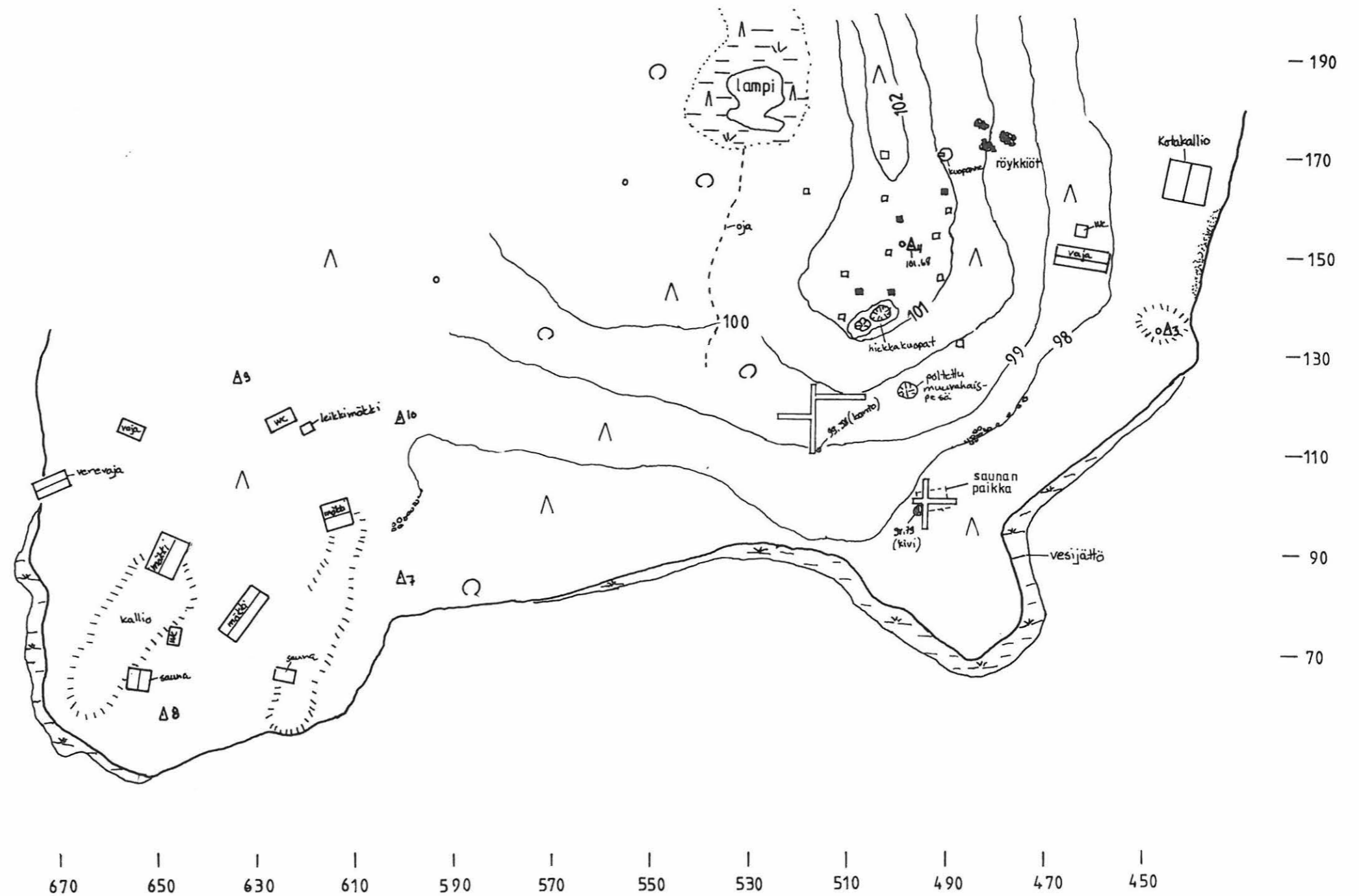
YLEISKARTTA

MK 1:1000



piirt. V. Lautumaa

-  koeoja, kaikki löydöttömiä
-  koeuoppa, löydötön
-  koeuoppa, löydöllinen
-  rajapyykki
-  sähköpylväs
-  kiintopiste





# RUOVESI MAJASAARI

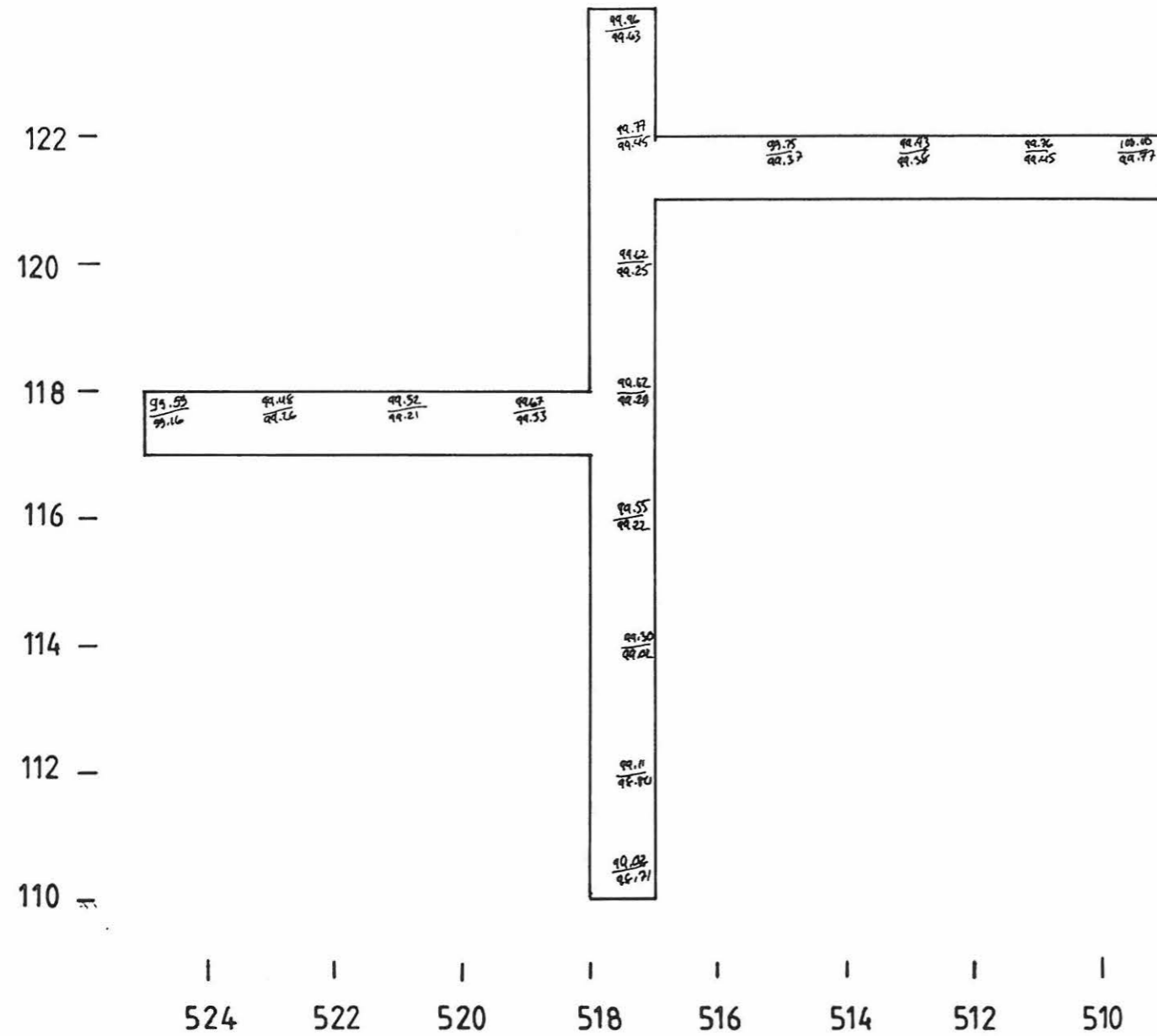
S. VANHATALO 1991

Pinta- ja pohjavaaituskartta koeojista

mk 1:100

korkeudet m mpy

piirt. V. Laulumaa







KUVA 1. F. 95220  
MAJASAARI, KUVATTU IDÄSTÄ MARJA-  
NIEMEN KÄRJESTÄ.



KUVA 5. F. 95224  
POHJOINEN KOEJOJA (112-122/518), ETU-  
ALALLA MUIVAISRANNAN KIVIKKOA,  
KUVATTU LÄNNESTÄ.



KUVA 2. F. 95221

KUVA 3 F. 95222

KUVA 4. F. 95223

YLEISKUVA KAIVAUSALUEEN LÄNSIOSASTA, KUVATTU LÄNNESTÄ.



KUVA 6. F. 95225  
POHJOINEN KOEJAJA (121/518-510),  
KUVATTU POHJOISESTA.



KUVA 7. F. 95226  
PIENET HIEKKAKUOPAT, ETUALALLA OLEVA  
TUTKITTUNA, KUVATTU LUOTEESTA.



KUVA 8. F. 95227  
KOTAKALLION TUNTIIN REUNASSA OLE-  
VAT RÖYKKIÖT, VASEMMALLA ASUIN-  
RAKENNUS JA OIKEALLA VAJA, KU-  
VATTU KOILLISESTA.