

SALLA 77 PEUNANKENTTÄ

Kivikautisen asuinpaikan ja metallikautisen löytöpaikan
kaivaus

Taisto Karjalainen 1993

77

SALLA PEUNANKENTTÄ

Kivikautisen asuinpaikan ja
metallikautisen löytöpaikan
kaivaus

Taisto Karjalainen 1993

Sisällysluettelo

	sivu:
Arkistotiedot	1
Johdanto	2
Peruskarttaote	3
1. Kaivauspaikan sijainti, topografia ja lähilöydöt	4
2. Kaivaus	5
2.1. Tavoite ja tekniikka	5
2.2. Maaperä	6
2.3. Kiinteät muinaisjäännökset	7
2.4. Merkit maaperässä	8
2.5. Löydöt	8
3. Yhteenveto	9
Dialuettelo	10
Negatiiviluettelo	11
Luettelo kartoista	12
Kartat	14 -45
Kuvataulu	46
LIITE 1: Luuanalyysi	

Arkistotiedot

Salla 77 Peunankenttä *1000012172*

Kivikautisen asuinpaikan kaivaus ajalla 31.5. - 31. 7. 1993.

Kunta: Salla

Kylä: Onkamo

Tila: Onkamo 6:1 Keski-Mattila

kt.732 - 412 - 6:1

Maanomistaja: Pirjo ja Antti Mattila

Peruskartta 4621 10 Salla Onkamo (1963 Helsinki).

Kaivausalueen koordinaatit: x: 7406 04 - 10, y: 45832 - 38,

z: n.292 - 294 m.m.p.y.

Aikaisemmat tutkimukset: Inventointi, Aki Arponen 1990.

Aikaisemmat löydöt: -

Kaivaukselta tulleet löydöt: 28007: 1 - 62. Diar. 28.10.1993.

Kertomukseen liittyvät negatiivit: 93010 - 93023.

Kertomukseen liittyvät diat: 27382 - 27395.

Kertomukseen liittyvät kartat: kts. luettelo, sivu:12.

Johdanto

Keväällä 1993 sain museoviraston arkeologian osastolta tehtäväkseni kaivaa Sallan Onkamojärven esihistoriallisia kohteita. Peunankentän asuinpaikkaa kaivettiin ajalla: 5.7. - 19.7.1993.

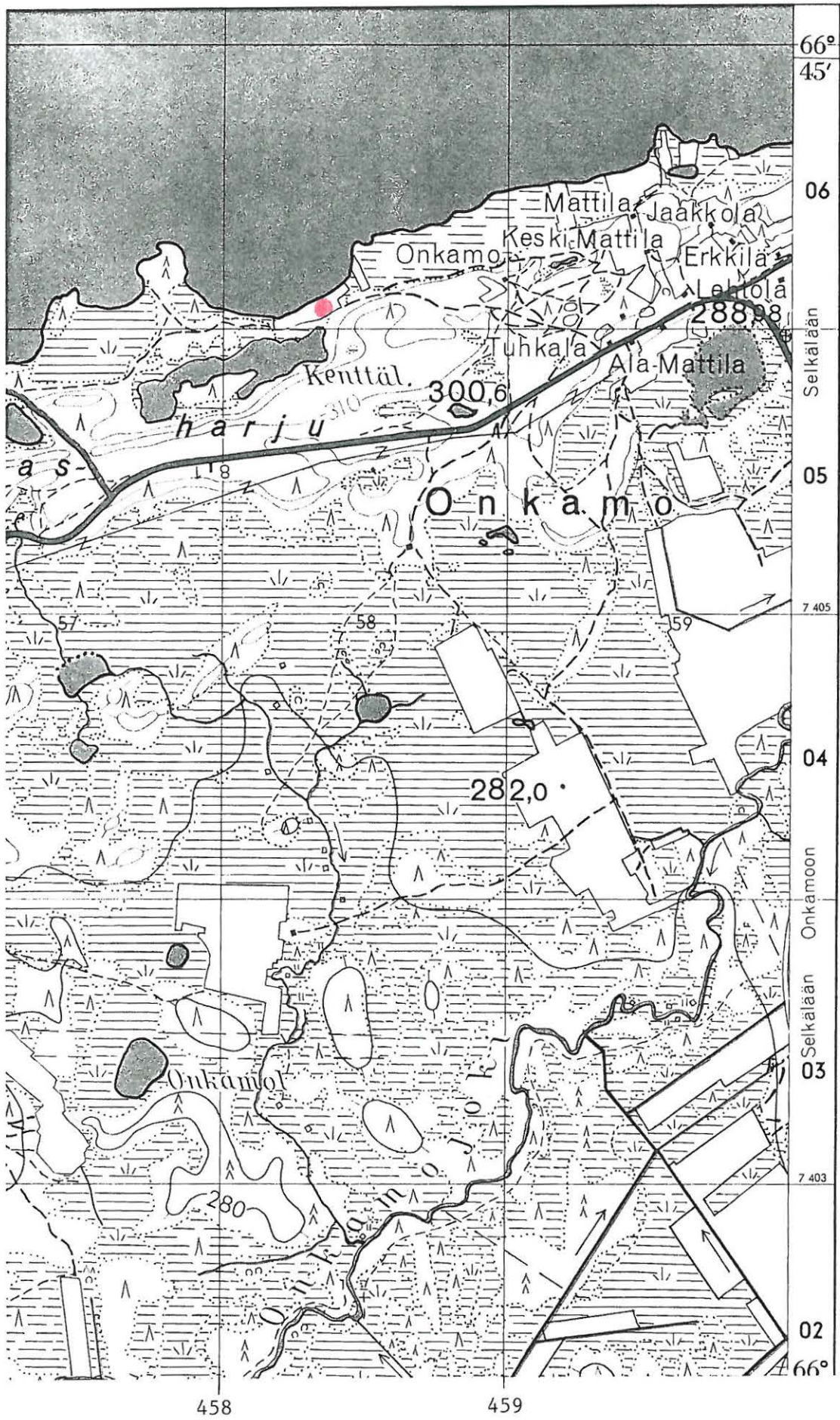
Kaivaus tehtiin valtion työllisyystyöohjelman varoilla, joilla työllistettiin 11 kaivajaa ajalla 2.6. - 30.7.1993. Työn johdossa toimivat FK Taisto Karjalainen, HuK Kreetta Lesell - Cabalou ja fil.yo. Raija Ylönen.

Peunankentän (77) kohteen kirjasi Aki Arponen inventointimatkaltaan 1990. Arponen havaitsi kentässä kiviröykkiöitä, kuopanteita ja vanhoja polku-uria. (Kts. Arposen inv. kertomus top. arkistossa).

Peunankentän asuinpaikka sijaitsee Onkamojärven lounaisrannalla. Onkamojärven vesistöalueen, kuten koko Sallan kunnan muinaisjäännökset ovat arkeologisesti lähes tutkimattomia. Peunankenttä oli yksi kuudesta kaivamalla tutkituista kesän kohteista, jotka vaihtelivat ajallisesti kivikaudesta rautakauteen ja ehkä historialliseen aikaan saakka. Peunankentän asuinpaikka on melkein kokonaan muokattu pelloksi, joten tutkimus kohdistui lähinnä alkuperäisen kentän reuna-alueille.

OTE PERUSKARTASTA 4621 10 SALLA ONKAMO (1963 Helsinki)

X: 7406 04 - 10 Y: 458 32 - 38 Z: n. 292 - 294 m.m.p.y.



Kohde on merkitty karttaan puneella

1. Kaivauspaikan sijainti, topografia ja lähilöydöt

Peunankenttä sijaitsee Sallan kunnan Onkamon kylässä, noin 19 km Sallan kirkolta kaakkoon. Kohde on Onkamojärven rannassa, Onkamon kylän länsilaidalla. Peunankenttä on pelloksi muokattu Onkamojärven rantakaistale, jonka eteläpuolitse kulkee jyrkkärintainen Kangasharju. Kohteen lounaispuolella on Kangaslampi. Kohteeseen liittyvät röykkiöt ovat matalia pellosto kohoavia maansekaisia kivikasoja, jotka kesällä ovat laihon peittämiä. Toisen kivikasan päälle on rakennettu alueella sijaitsevan kesämökin wc. Kohteeseen liittyvä muinaispolku nousee viistosti Kangasharjun laelle suoraan Peunankentän eteläpuolella. Peunankentän peltoaukeama ja Kangasharjun juurella sijaitseva kuusimetsikkö on erotettu toisistaan koko Onkamojärven ympäröivällä poroaidalla.

Peunankentän lähilöytöjä ovat viereisen Kangaslammen rannalla sijaitsevat purnu (70), ruumishauta (74), kuopanteet (69), pyyntikuopat (68) sekä pyyntikuopat ja metallikautinen löytöpaikka (67). Kohteiden perässä olevat numerot viittaavat muinaisjäänösrekisterin kohdenumeroihin.

2. Kaivaus

2.1. Tavoite ja tekniikka

Kaivaustutkimuksella pyrittiin selvittämään Peunankentän asutusvaiheita ja maanpinnalle erottuvia kiviröykkiöitä. Peunankentästä ei ollut aiempia löytöjä, mutta paikallisten asukkaiden mukaan kentällä olevat kiviröykkiöt liittyivät lappalaisten asumukseen. Tarinan mukaan Kemiläiset talonpojat tappoivat viimeiset Onkamon lappalaiset Peunankentällä.

Peunankentän tutkimus aloitettiin puolittamalla kiviröykkiö (kaivausalue 1, kts. yleiskartta). Alueelle luotiin koordinaatisto, jonka x -koordinaatit kasvoivat neulapohjoiseen (0 gon.) ja y -koordinaatit itään (100 gon.). Peruspaalusta x:200, y:400 34 metriä suuntaan 390 gon. sijaitseva Peunankentän keskellä olevan kesämökin eteläisin nurkkaus. Kaivauksella käytettiin kolmea kiintopistettä ja kolmea koneenpaikkaa (kts. yleiskartta s.14). Kiintopiste 1 korkeus on 291,79 m.m.p.y. ja koneen 3 lukema tälle kiintopisteelle oli 162. Kiintopiste 2 korkeus on 292,04 m.m.p.y. ja koneen 1 lukema tälle kiintopisteelle oli 150. Kiintopisteen 3 korkeus on 292,06 m.m.p.y. ja koneen 2 lukema tälle kiintopisteelle oli 162. Kussakin kartassa on maininta miltä kiintopisteeltä ja koneelta vaaitukset on tehty ko. kaivausalueelle. Kiintopiste 1 sijaitsee Peunankentän peltoaukeaman eteläreunassa lähellä ladonrauniota sijaitsevassa kivessä. Kiintopiste 2 on Poroaidan paalun tukikivessä. Kiintopiste 3 on poroaidan alta kaadetun puun kannossa (kts. yleiskartta). Kaikki kaivauksella tehdyt mittaukset perustuvat edellä esitettyyn koordinaatistoon. Kaivetut alueet avattiin 1 m x 1 m kokoisina ruutuina,

joiden lounaiskulmiin tässä kertomuksessa annetut x:n ja y:n arvot viittaavat.

Suurin osa kaivausalueista sijaitsi muokatulla pellolla ja peltomultaa poistettiin kaivausaluekohtaisesti harkiten ennen varsinaista tasokaivausta. Metsässä sijainneilla alueilla (alueet 2 ja 3 sekä koekuopat 1,2, ja 3) turve poistettiin lapiolla. Turpeenpoiston jälkeistä mineraalimaan pintaa kutsuttiin 0 -tasoksi, josta edettiin syvemmälle 5 cm:n tasoissa. Peunankentän kaivauksessa käytettiin seulaa vain satunnaisesti, koska suurin osa kaivetuista alueista oli sekoittunutta peltomultaa ja löytöjä tuli vähän.

Kaivausalueella 1 puolitettiin kiviröykkiö. Kaivausalue 2 tehtiin kohtaan, jossa paikallisten asukkaiden mukaan oli aikaisemmin sijainnut kiviröykkiöitä ja joka oli säästynyt peltomuokkaukselta. Kaivausalue 3 sijoitettiin lähelle tien kohtaa, josta löytyi kvartsi-iskoksia ja jossa oli punaiseksi palanutta hiekkaa. Alueella 4 tutkittiin pellon reunassa havaittua terassinreunaa. Alueet 5,6,7,8,9 ja 10 sijoitettiin lähelle Onkamojärven rantaa, jossa oli tavattu kvartsi-iskoksia irtolöytöinä.

2.2. Maaperä

Pelloilla sijainneissa kaivausalueissa oli peltomultaa noin 10 - 20 cm. Peltomullan alla oli paikoin jäänteitä huuhtoutuneesta kerroksesta, yleensä muokkaus oli yltänyt rikastumiskerrokseen saakka. Alueen 1 röykkiössä oli noensekaista multaa kivien välissä. Kiveyksen alla oli eheä huuhtoutumiskerros. Alueilla 2 ja 3 oli normaali podsolimaannos. Alueen 2 länsiosan maannoksessa

oli havaittavissa joitakin anomalioita.

2.3. Kiinteät muinaisjäännökset

Peunankentästä tavattiin kaksi kiinteää muinaisjäännöstä, jotka olivat kiviröykkiöitä. Toinen röykkiöstä sijaitsi kesämökin varaston ja wc:n alla, toinen noin 10 metriä varastosta lounaaseen (kts. yleiskartta). Viimeksimainittu röykkiö tutkittiin puolittamalla se kaivausalueella 1. Röykkiötä kaivettiin viiden cm:n tasoissa aina kymmenenteen tasoon saakka. Röykkiössä oli useita lohkottujen kivien kerroksia, joiden välissä oli peltomultaa, nokea ja joitakin punaiseksi palaneen maan läikkiä. Rakennelman alapuolella oli huuhtoutunut kerros (kts. diat: 27388 ja 27393). Röykkiön kivet olivat lohkottuja ja palaneita. Jotkut kivet oli lohkottu säännöllisen tasasivuisiksi (kts. diat:27388 ja 27391). Röykkiön kiveyksessä ei ollut havaittavissa säännöllisiä rakenteita. Kivikerroksen alaisessa maaperässä oli kaksi noen ja palaneen maan keskittymää. Keskittymien kohdalla huuhtoutunut ja rikastunut kerros oli syvemmällä, kuin ympäröivässä maassa (kts. profiilikartta s.26). Röykkiötä ympäröivä maa oli kauttaaltaan muokattu peltomullaksi. Onkamojärven rannassa kesämökin kohdalla oli kivilatomus, joka oli tehty samanlaisista lohkeilleista kivistä, kuin röykkiötkin. Latomus oli koottu paikalle hiljattain ilmeisesti pellolla sijainneesta röykkiöstä. Paikallisten asukkaiden mukaan pellossa ei luonnostaan esiinny röykkiön kiveyksen kaltaisia kiviä, vaan kivet on nostettu Onkamojärven pohjasta.

2.4. Merkit maaperässä

Peltoaukealla sijainneissa kaivausalueissa havaittiin huuhtoutunutta kerrosta ainoastaan röykkiön alaisessa maassa. Muilla kaivausalueilla peltomulta ulottui rikastumiskerrokseen saakka. Metsänreunassa sijainneilla kaivausalueilla ja koekuopissa maanos oli koskematon. Ainoa anomalia näillä alueilla sijaitti alueen 2 pellonpuoleisessa itäpäässä, kohdassa jossa oli matala kuopanne.

2.5. Löydöt

Löytöjä tallennettiin 62 alanumeroa, jotka on luetteloitu päänumerolle KM: 28007, diar. 28.10.1993. Löydöt otettiin talteen kukin cm:n tarkkuudella. Kaivettua maata seulottiin satunnaisesti.

Löydöt materiaalityypittain

	kpl.	paino/g.
Kvartsi-iskoksia	65	348
kvartsikaavin	1	12
kvartsiydin	1	50
luuta	55	16,1
liitupiipun katkelma	1	1
pii-iskoksia	2	1,1
hioimia	1	81
hiotun kiviesineen katkelmia	1	2
rautaesine	1	11

3. Yhteenveto

Peunankenttään avattiin yhdeksän kaivausalueetta ja neljä koe-kuoppaa. Kaivausalueella 1 tutkittiin kiviröykkiötä, josta löydettiin resentti rautaesine ja joitakin luita. Röykkiöstä ei tavattu rakenteita ja osa kivistä on ilmeisesti lisätty röykkiöön pellon muokkauksen yhteydessä. Röykkiön alla oli huuhtoutunut kerros. Muutamat röykkiön kivet olivat tasasivuisia neliöitä. edellä kuvatuista ominaisuuksista päätellen röykkiö lienee korkeintaan muutaman sadan vuoden vanha. Tasasivuiset kivet ovat ehkä peräisin jonkinlaisesta uunirakennelmästä, jossa kivet ovat olleet uunin suuaukon reunakiviä.

Kaivausalueella 2 tavoiteltiin pieniä kiviröykkiöitä, joita ei alueella näkynyt, mutta jotka paikallisten asukkaiden mukaan sijaitisivat pellon reunassa vielä 1930 luvulla. Kaivausalueelta ei tavattu röykkiöitä, ainoastaan yksi kivi, joka muistutti pellolla tavattujen röykkiöiden kiviä. Muilla kaivausalueilla etsittiin kivikautista asuinpaikkaa, josta oli saatu viitteitä irtolöytöinä, jotka olivat kvartsi-iskoksia. Kaivausalueilla 5 - 9 tavattiinkin merkkejä asuinpaikasta, mutta alue oli niin pahoin tuhoutunut peltotöissä, että tutkimusta ei koettu kovin mielekkääksi.

Helsingin 14.4.1994. Taivo Kojala

Dialuettelo

- 27382 Yleiskuva Peunankentästä kuvattuna Kangasharjun laelta S > N. Kaivausalueen itäpuolella näkyy vaja, jonka katolta kaivauskuvat on otettu.
- 27383 Peunankentän kiviröykkiö puolitetttuna tasoon 0. E > W.
- 27384 Duplikaatti edellisestä kuvasta.
- 27385 Kaivausalueen 1 taso 1 valmistumassa. Kaivausalueella oli maansekainen kiviröykkiö.
- 27386 Kaivausalue 2 pellon reunassa kuvattuna vajan katolta. W > E.
- 27387 Kaivausalueen 1 röykkiökaivaus ympäristöineen vajan katolta kuvattuna. E > W.
- 27388 Kaivausalue 1, röykkiö tasossa 2. N > S.
- 27389 Kaivausalueen 1 röykkiö tasossa 3, vajan katolta kuvattuna.
- 27390 Kaivausalueen 1 röykkiö tasossa 4, vajan katolta kuvattuna.
- 27391 Kaivausalue 1, röykkiö tasossa 5. N > S. Huomaa kuvan vasemmassa reunassa profiilille nostettu tasasivuinen kivi.
- 27392 Kaivausalue 1, röykkiö tasossa 6. N > S.
- 27393 Kaivausalue 1, röykkiö tasossa 7. N > S. Tässä vaiheessa röykkiö kiveyksineen oli kaivettu jo kokonaan ja maassa oli rakennelman alainen huuhtoutunut kerros näkyvissä.
- 27394 Kaivausalue 2, tasossa 6. NW > SE. Kaivaustasossa on samanlainen kivi, kuin mistä pellon röykkiöt oli rakennettu.
- 27395 Yleiskuva Peunankentän Onkamojärven rannasta. Kaivausalueita 5 - 9 avataan. Alueelta löytyi pii-iskoksia.

Negatiiviluettelo

- 93010 Yleiskuva Peunankentästä. SE > NW.
- 93011 Peunankentän kaivausalue 1 tasossa 1. Alueella on kivi-
röykkiö, joka on ilmeisesti uunin raunio.
- 93012 Kaivausalueen 1 taso 1 valmistumassa. NE > SW.
- 93013 Dupl. edellisestä kuvasta.
- 93014 Peunankentän kiviröykkiö alueella 1 tasossa 2. NE > SW.
- 93015 Kiviröykkiö kuvattuna vajan katolta tasossa 3. NE > SW.
- 93016 Kiviröykkiö tasossa 4. SW > NE.
- 93017 Yleiskuva Peunankentästä, taustalla Onkamojärvi. SE > NW.
- 93018 Röykkiö alueella 1 tasossa 6. N > S.
- 93019 Peunankentän kaiv.al. 1. Kuvassa profiili, joka halkaisi
röykkiön (panoraama 1 / 5).
- 93020 Kts. ed. (panoraama 2 / 5).
- 93021 Kts. ed. (panoraama 3 / 5).
- 93022 Kts. ed. (panoraama 4 / 5).
- 93023 Kts. ed. (panoraama 5 / 5).

Luettelo kartoista

	koko	mk	sivu
Yleiskartta	A2	1:500	14
Alue 1, pinta- ja pohjavaaitus	A4	1:50	15
" , taso 0	"	"	16
" , taso 1	"	"	17
" , taso 2	"	"	18
" , taso 3	"	"	19
" , taso 4	"	"	20
" , taso 5	"	"	21
" , taso 6	"	"	22
" , taso 7	"	"	23
" , taso 8	"	"	24
" , taso 9	"	"	25
profiilikartta linjalta: y: 403, x: 200 - 206.	A4	1:25	26
Alue 2, pinta- ja pohjavaaitus	A4	1:50	27
" , taso 1	"	"	28
" , taso 2	"	"	29
" , taso 3	"	"	30
" , taso 4	"	"	31
" , taso 5	"	"	32
" , taso 6	"	"	33
" , taso 7	"	"	34
Alue 3, pinta- ja pohjavaaitus	A4	1:50	35
" , taso 1	"	"	36
" , taso 2	"	"	37

Alue 3 , taso 3	"	"	38
Alue 4, pinta- ja pohjavaaitus	A4	1:50	39
" , taso 0	"	"	40
" , taso 2	"	"	41
Alueet 5 - 9, pinta- ja pohjavaaitus	A4	1:50	42
" , taso 2	"	"	43
" , taso 4	"	"	44
" , taso 5	"	"	45

SALLA 77 ONKAMO PEUNANKENTTÄ TAISTO KARJALAINEN 1993

Pinta - ja pohjavaaituskartta

Alue 1

Kp 2 = 292,04 mmpy


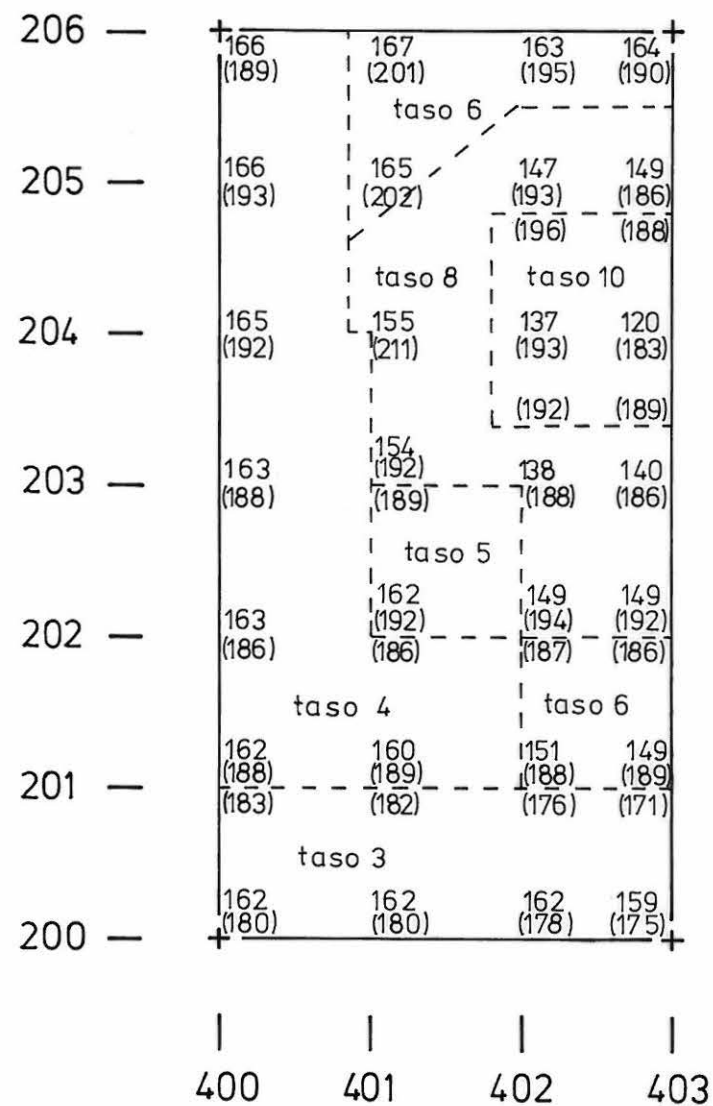
Kone 1 = 142

Mk 1:50

piirt. R.Ylönen

2.7. ja 15.7. 1993

2 m

SALLA 77 ONKAMO PEUNANKENTTÄ TAISTO KARJALAINEN 1993

Tasokartta

Alue 1, taso 1

Kp 2 = 292,04 mmpy

Kone 1 = 142


Mk 1:50

piirt. R. Ylönen

6.7.1993



- 1 peltomulta
- 2 huuhtoutunut hiekka
- 3 rikastunut hiekka
- 5 savi
- nokimaa
- o kivi
- * hiili



SALLA 77 ONKAMO PEUNANKENTTÄ TAISTO KARJALAINEN 1993

Tasokartta

Alue 1, taso 2


Kp 2 = 292,04 mmpy

Kone 1 = 142

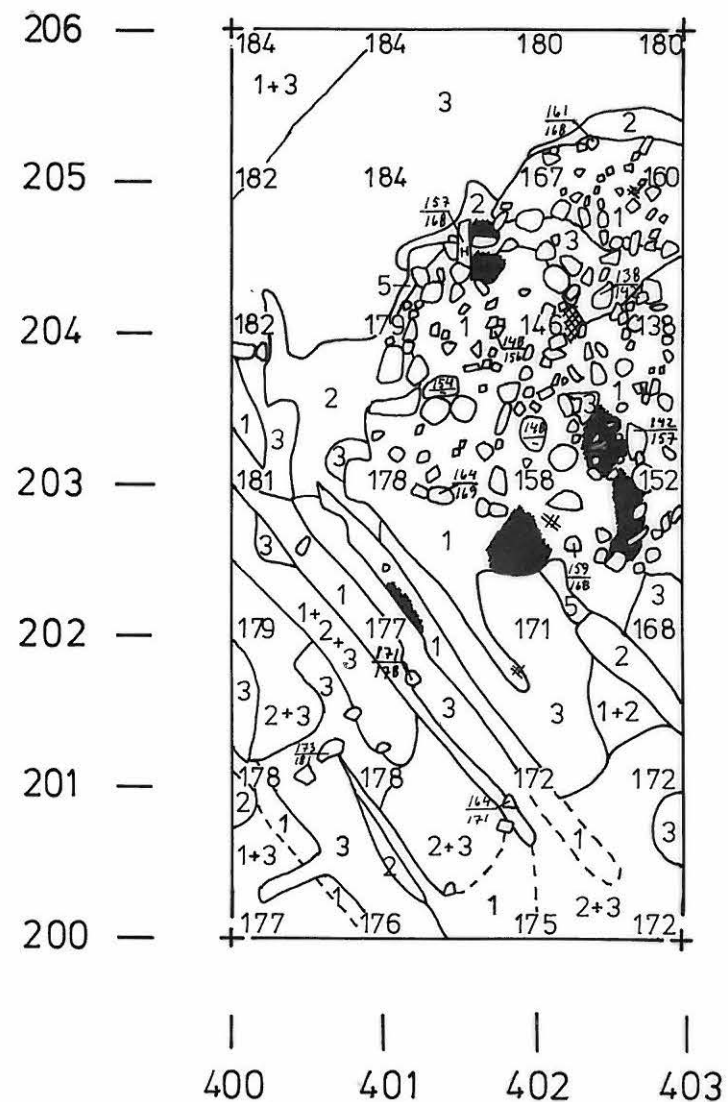
Mk 1:50

piirt. R. Ylönen

8.7. 1993



- | | |
|--|----------------------------|
| 1 | peltomulta |
| 2 | huuhtoutunut hiekka |
| 3 | rikastunut hiekka |
| 5 | savi |
| | punaiseksi palanut hiekka |
| | nokimaa |
| * | hiili |
| o (H) | kivi / kivi, jossa hiontaa |



SALLA 77 ONKAMO PEUNANKENTTÄ

TAISTO KARJALAINEN 1993

Tasokartta

Alue 1, taso 3

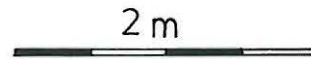
Kp 2 = 292,04 mmpy

Kone 1 = 142

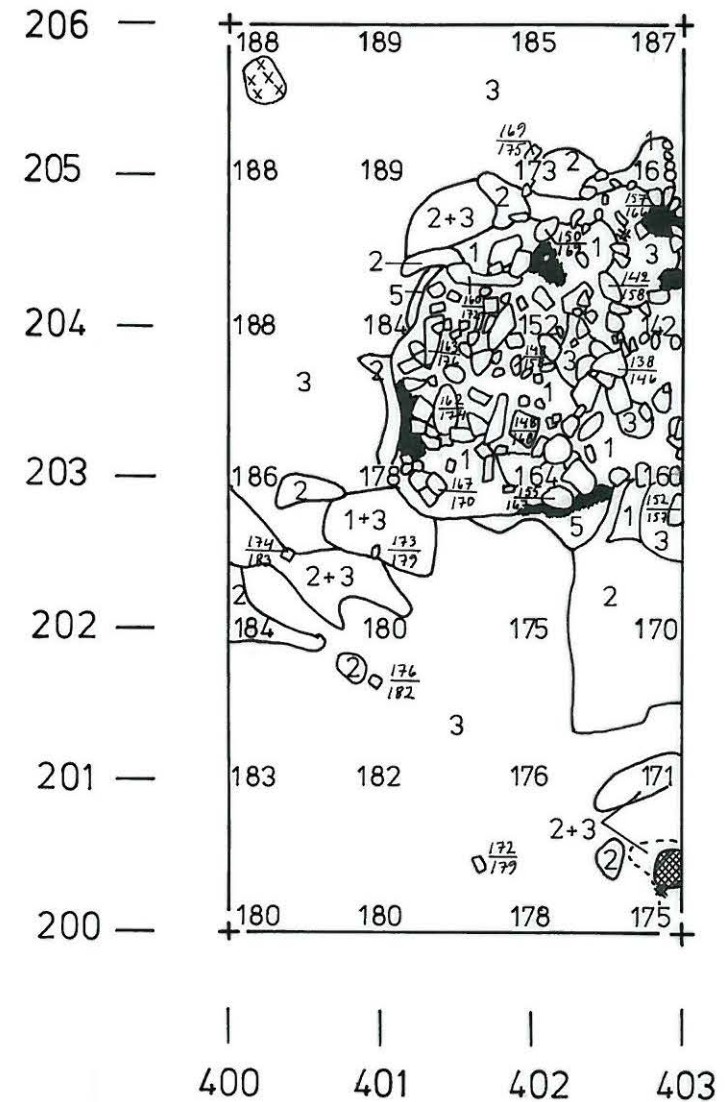
Mk 1:50

piirt. R. Ylönen

12.7.1993



- | | |
|---|---------------------------|
| 1 | peltomulta |
| 2 | huuhtoutunut hiekka |
| 3 | rikastunut hiekka |
| 5 | savi |
| | punaiseksi palanut hiekka |
| | nokimaa |
| o | kivi |
| * | hiili |
| x | ruostehiekka |



SALLA 77 ONKAMO PEUNANKENTTÄ TAISTO KARJALAINEN 1993

Tasokartta

Alue 1, taso 4

Kp 2 = 292,04 mmpy

Kone 1 = 142

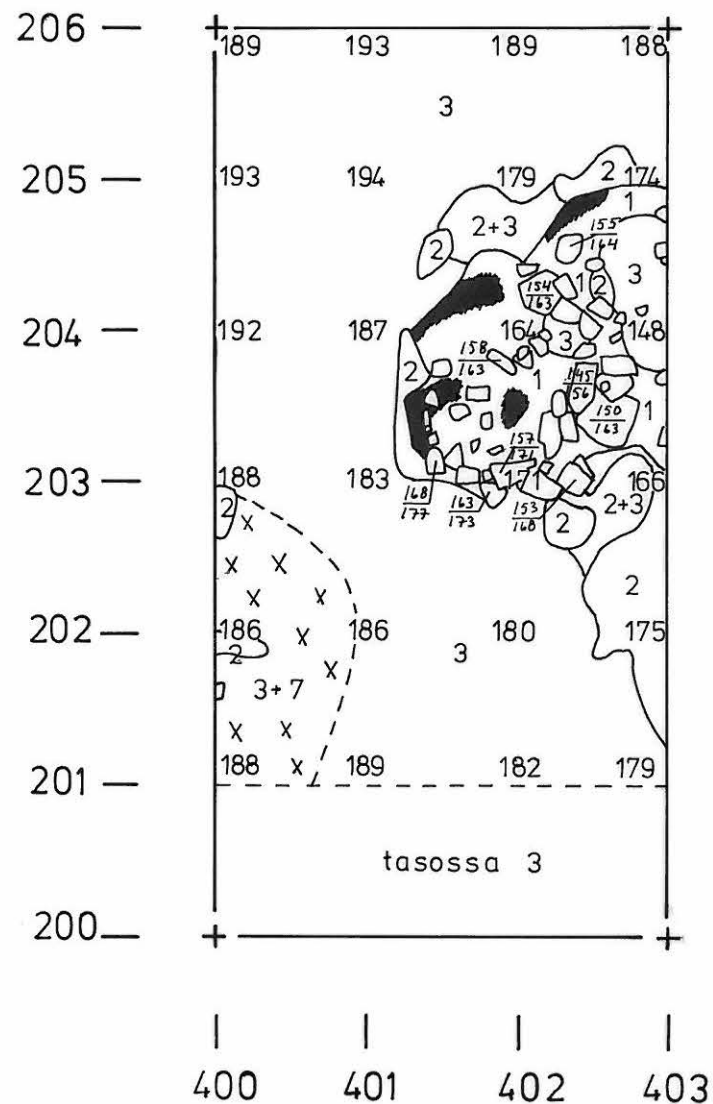
Mk 1:50

piirt. R. Ylönen

13.7. 1993



- | | |
|---|-------------------------|
| 1 | peltomulta |
| 2 | huuhtoutunut hiekka |
| 3 | rikastunut hiekka |
| 7 | harmaa, puhdas pohjamaa |
| | nokimaa |
| x x x | ruostehiekka |
| ○ | kivi |



SALLA 77 ONKAMO PEUNANKENTTÄ

TAISTO KARJALAINEN 1993

Tasokartta

Alue 1, taso 5

Kp 2 = 292,04 mmpy


Kone 1 = 142

Mk 1:50

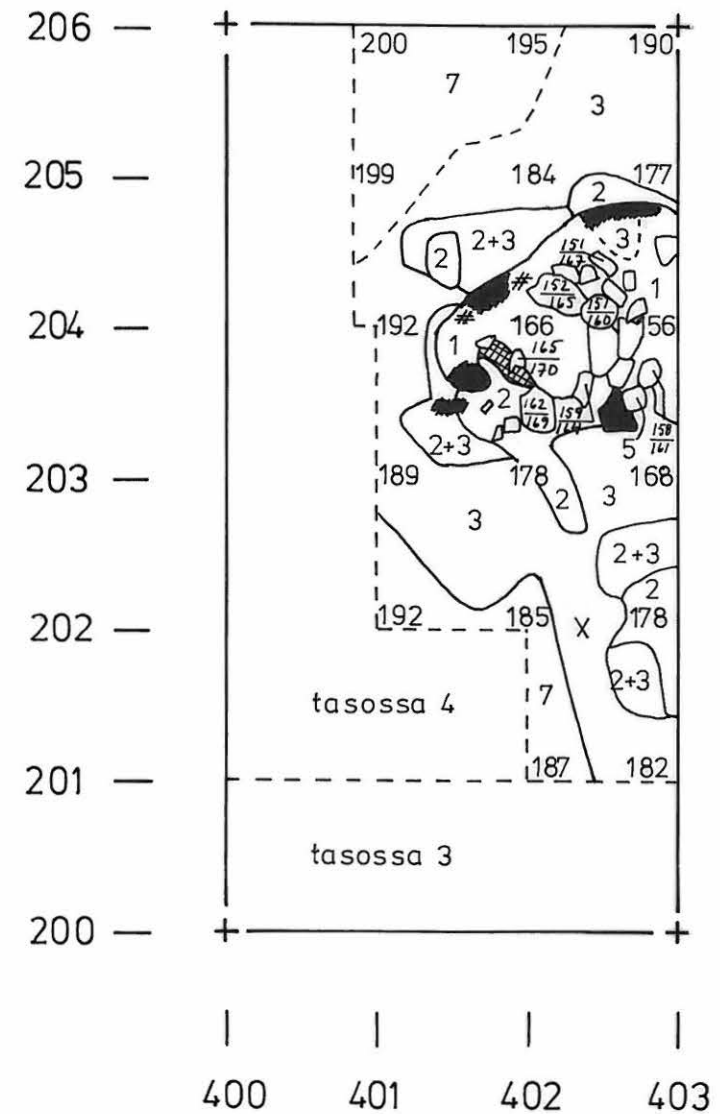
piirt. R.Ylönen

13.7. 1993

2 m




- | | |
|---|---------------------------|
| 1 | peltomulta |
| 2 | huuhtoutunut hiekka |
| 3 | rikastunut hiekka |
| 5 | savi |
| 7 | harmaa, puhdas pohjamaa |
| | punaiseksi palanut hiekka |
| | nokimaa |
| # | hiili |
| 0 | kivi |
| X | ruostehiekka |



SALLA 77 ONKAMO PEUNANKENTTÄ TAISTO KARJALAINEN 1993

Tasokartta

Alue 1, taso 7


Kp 2 = 292,04 mmpy

Kone 1 = 142

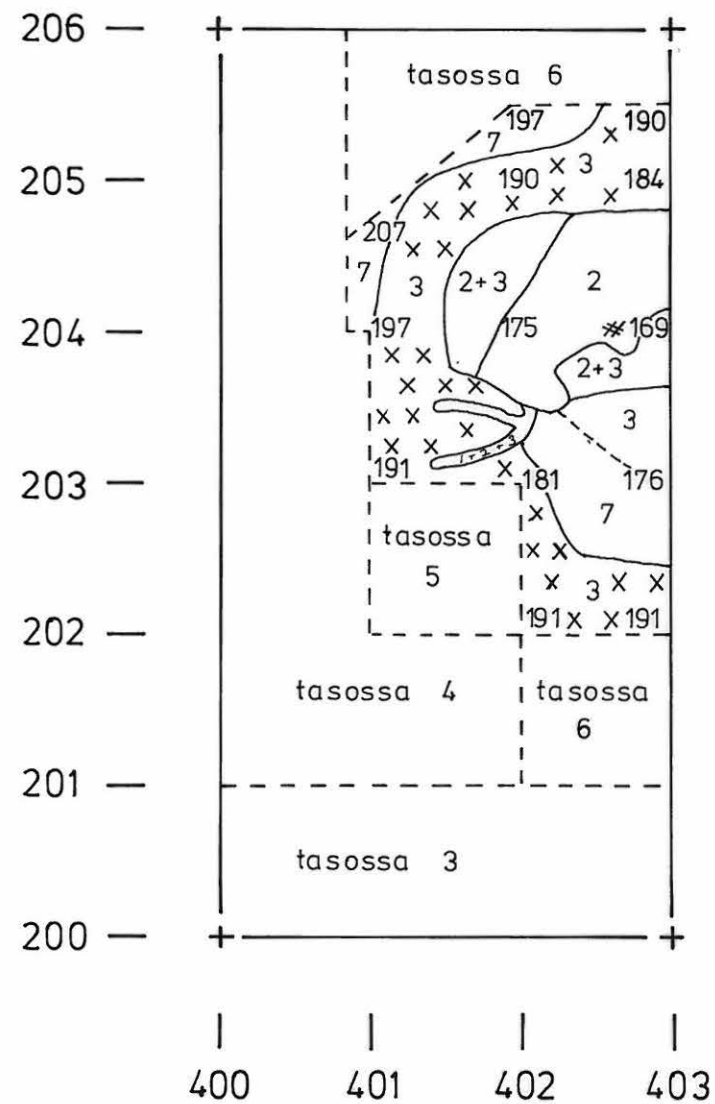
Mk 1:50

piirt. R. Ylönen

14. 7. 1993



- | | |
|-------|-------------------------|
| 1 | peltomulta |
| 2 | huuhtoutunut hiekka |
| 3 | rikastunut hiekka |
| 7 | harmaa, puhdas pohjamaa |
| x x x | ruostehiekka |
| * | hiili |



SALLA 77 ONKAMO PEUNANKENTTÄ

TAISTO KARJALAINEN 1993

Tasokartta

Alue 1, taso 8


Kp 2 = 292,04 mmpy

Kone 1 = 142

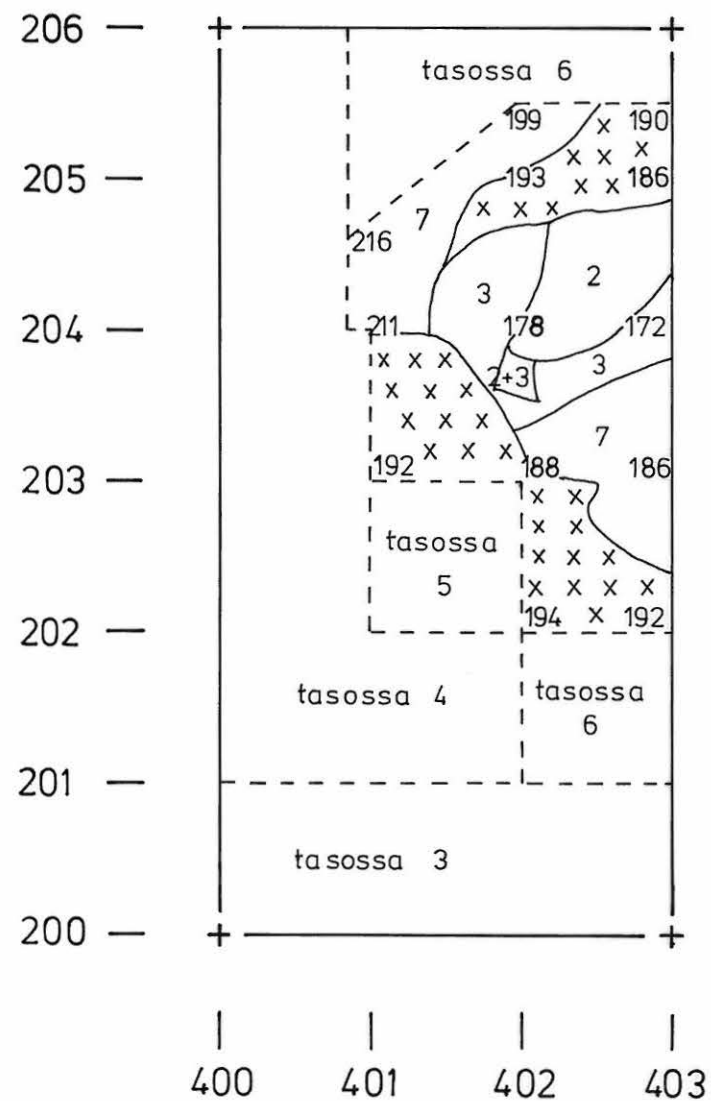
Mk 1:50

piirt. R. Ylönen

15.7.1993



- | | |
|----------------|-------------------------|
| 2 | huuhtoutunut hiekka |
| 3 | rikastunut hiekka |
| 7 | harmaa, puhdas pohjamaa |
| x x x
x x x | ruostehiekka |



SALLA 77 ONKAMO PEUNANKENTTÄ

TAISTO KARJALAINEN 1993

Tasokartta

Alue 1, taso 9

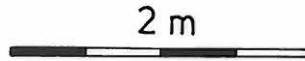
Kp 2 = 292,04 mmpy

Kone 1 = 142

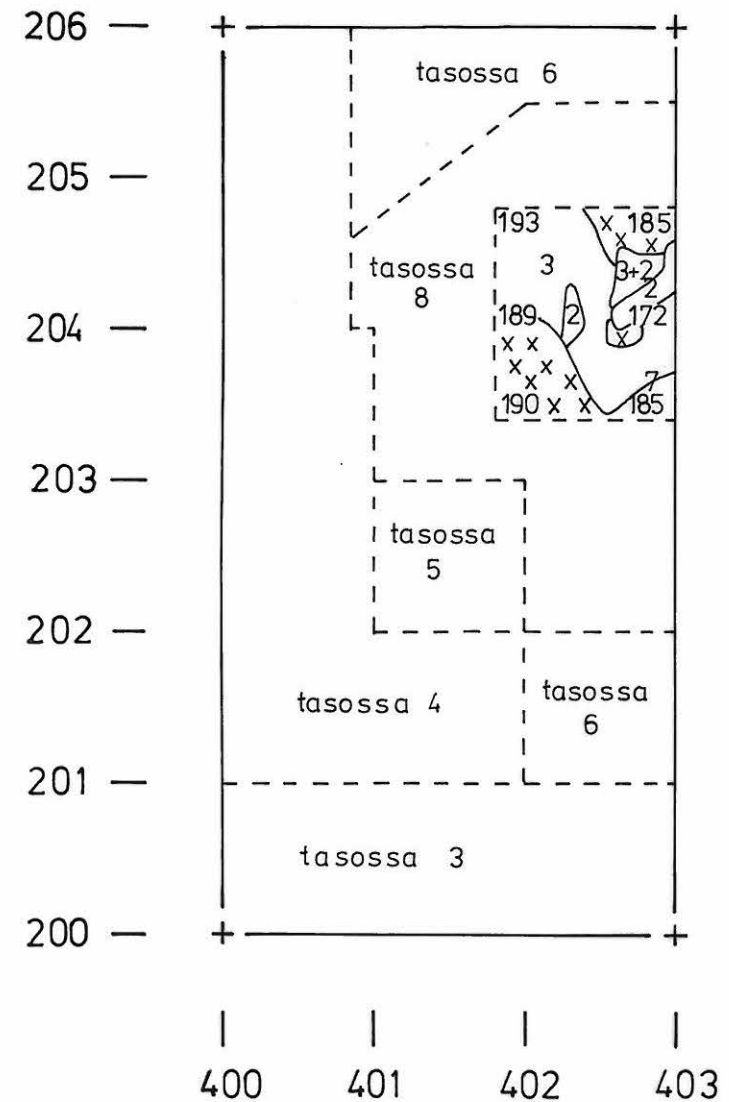
Mk 1:50

piirt. R. Ylönen

15.7. 1993



- 2 huuhtoutunut hiekka
- 3 rikastunut hiekka
- 7 harmaa, puhdas pohjamaa
- x x x ruostehiekka



SALLA 77 ONKAMO PEUNANKENTTÄ TAISTO KARJALAINEN 1993

Profiilikartta

Alue 1, linja y=403 lännestä itään katsottuna

Kp 2 = 292,04 mmpy

Kone 1 = 142

Mk 1:25

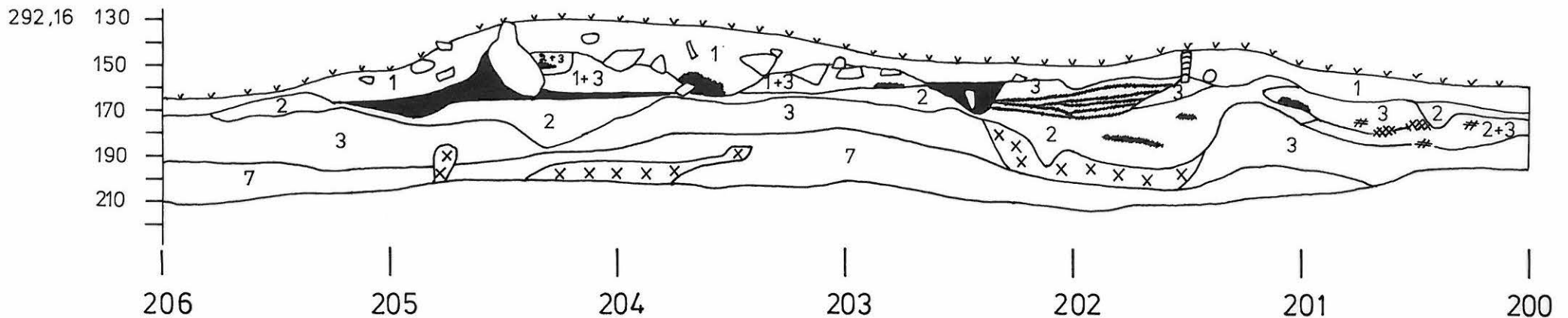
piirt. R. Ylönen

15.7. 1993

1 m




- | | |
|---|---------------------------|
| 1 | peltomulta |
| 2 | huuhtoutunut hiekka |
| 3 | rikastunut hiekka |
| 7 | harmaa, puhdas pohjamaa |
| | punaiseksi palanut hiekka |
| | nokimaa |
| | ohut nokimaakerros |
| x x | ruostehiekka |
| # | hiili |
| | juuri |



SALLA 77 ONKAMO PEUNANKENTTÄ TAISTO KARJALAINEN 1993

Pinta - ja pohjavaaituskartta
Alue 2
Kp 3 = 292,06 mmpy
Kone 2 = 150
Mk 1:50
piirt. R.Ylönen
7. ja 15.7. 1993



SALLA 77 ONKAMO PEUNANKENTTÄ

TAISTO KARJALAINEN 1993

Tasokartta

Alue 2, taso 1


Kp 3 = 292,06 mmpy

Kone 2 = 150

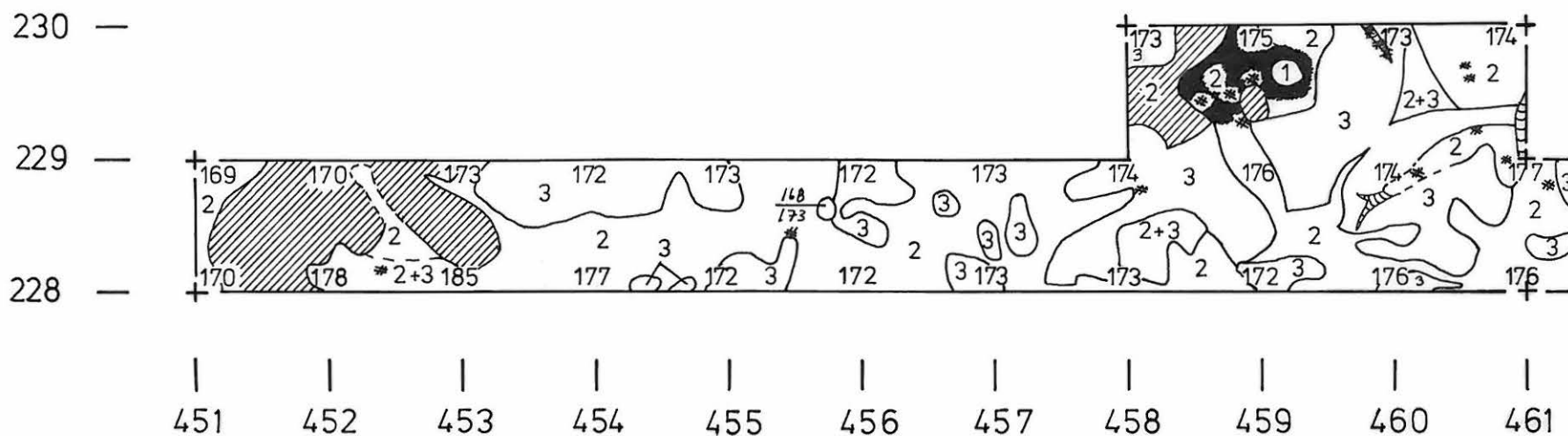
Mk 1:50

piirt. R. Ylönen

7.7. 1993



- | | |
|---|-----------------------------|
| | turve |
| | huuhtoutunut hiekka |
| | rikastunut hiekka |
| | tummaksi värjäytynyt hiekka |
| | nokimaa |
| * | hiili |
| | juuri |
| | hiiltynyt juuri |
| ○ | kivi |






SALLA 77 ONKAMO PEUNANKENTTÄ

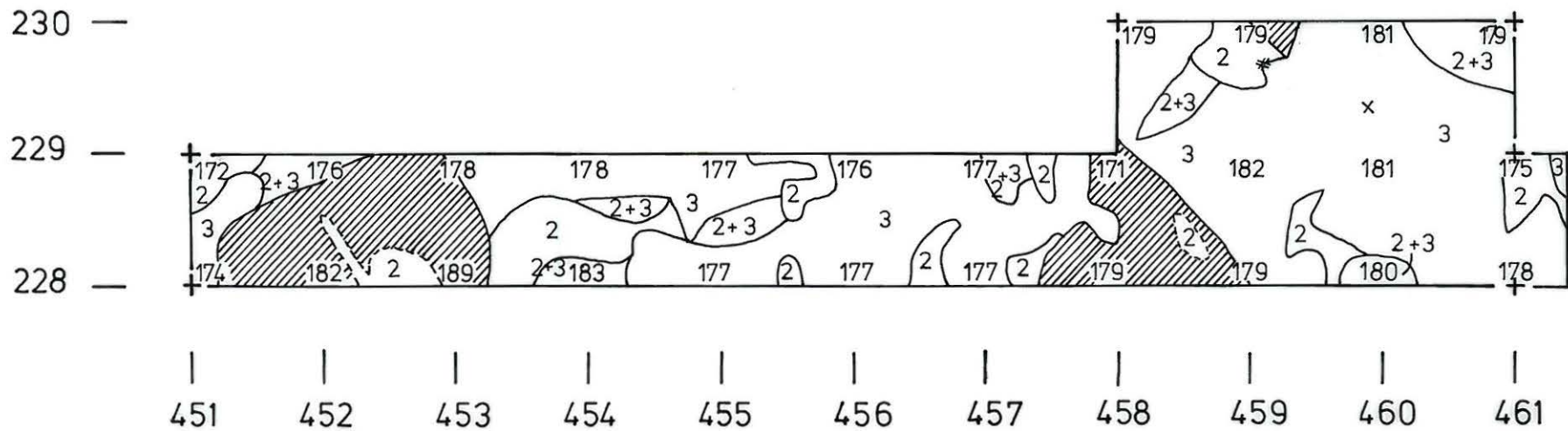
TAISTO KARJALAINEN 1993

Tasokartta
 Alue 2, taso 2
 Kp 3 = 292,06 mmpy
 Kone 2 = 150
 Mk 1:50
 piirt. R. Ylönen
 9. ja 12.7. 1993

2m




- | | |
|---|-----------------------------|
|  | huuhtoutunut hiekka |
|  | rikastunut hiekka |
|  | tummaski värjäytynyt hiekka |
| # | hiili |
| x | ruostehiekka |



SALLA 77 ONKAMO PEUNANKENTTÄ

TAISTO KARJALAINEN 1993

Tasokartta

Alue 2, taso 3

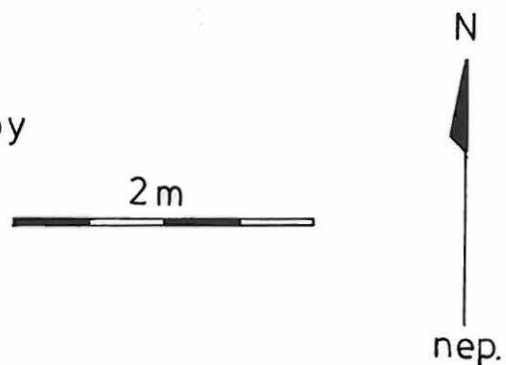
Kp 3 = 292,06 mmpy

Kone 2 = 150

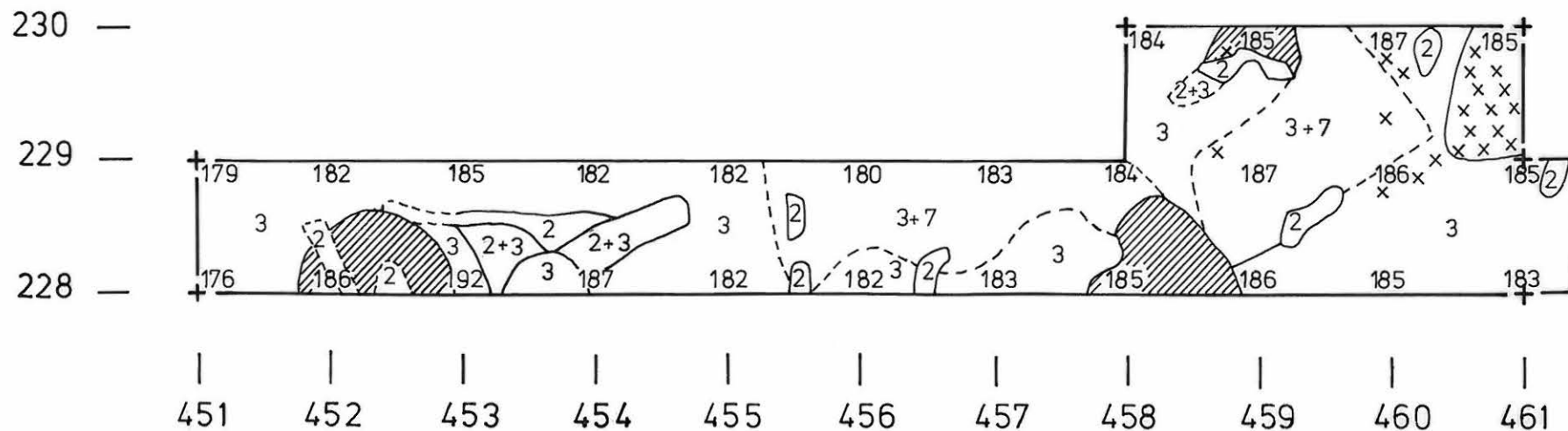
Mk 1:50

piirt. R. Ylönen

12. ja 13.7. 1993



- | | |
|--|-----------------------------|
| 2 | huuhtoutunut hiekka |
| 3 | rikastunut hiekka |
| 7 | harmaa, puhdas pohjamaa |
| | tummaski värjäytynyt hiekka |
| x
x
x
x | ruostehiekka |



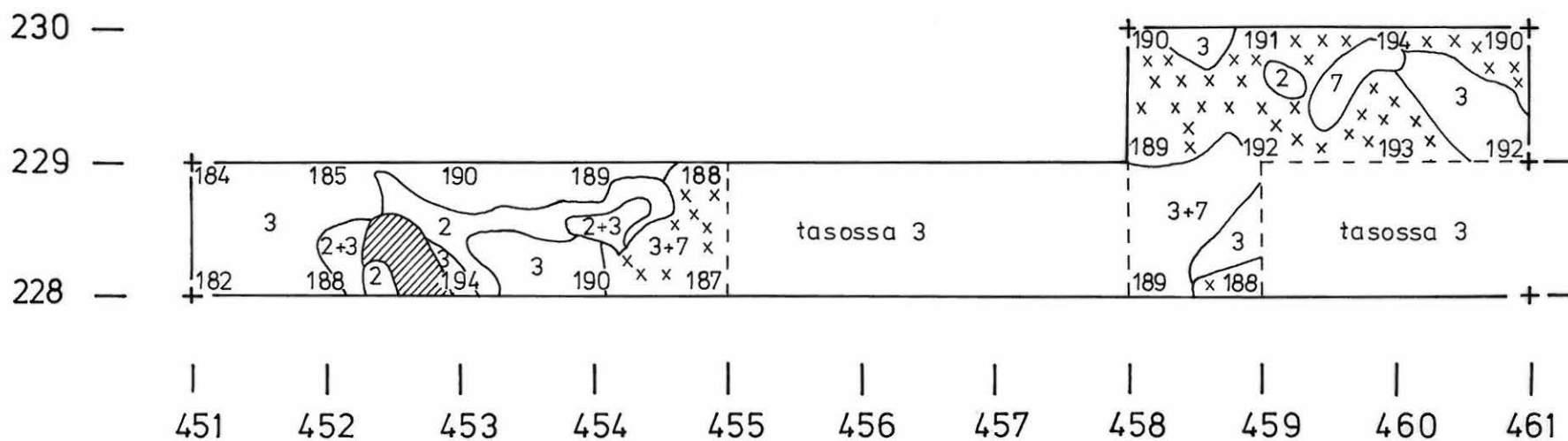
SALLA 77 ONKAMO PEUNANKENTTÄ TAISTO KARJALAINEN 1993

Tasokartta
Alue 2, taso 4
Kp 3 = 292,06 mmpy
Kone 2 = 150
Mk 1:50
piirt. R. Ylönen
13.7. 1993

2 m




- 2 huuhtoutunut hiekka
- 3 rikastunut hiekka
- 7 harmaa, puhdas pohjamaa
- tummaksi värjäytynyt hiekka
- x x x ruostehiekka



SALLA 77 ONKAMO PEUNANKENTTÄ

TAISTO KARJALAINEN 1993

Tasokartta

Alue 2 , taso 5


Kp 3 = 292,06 mmpy

Kone 2 = 150

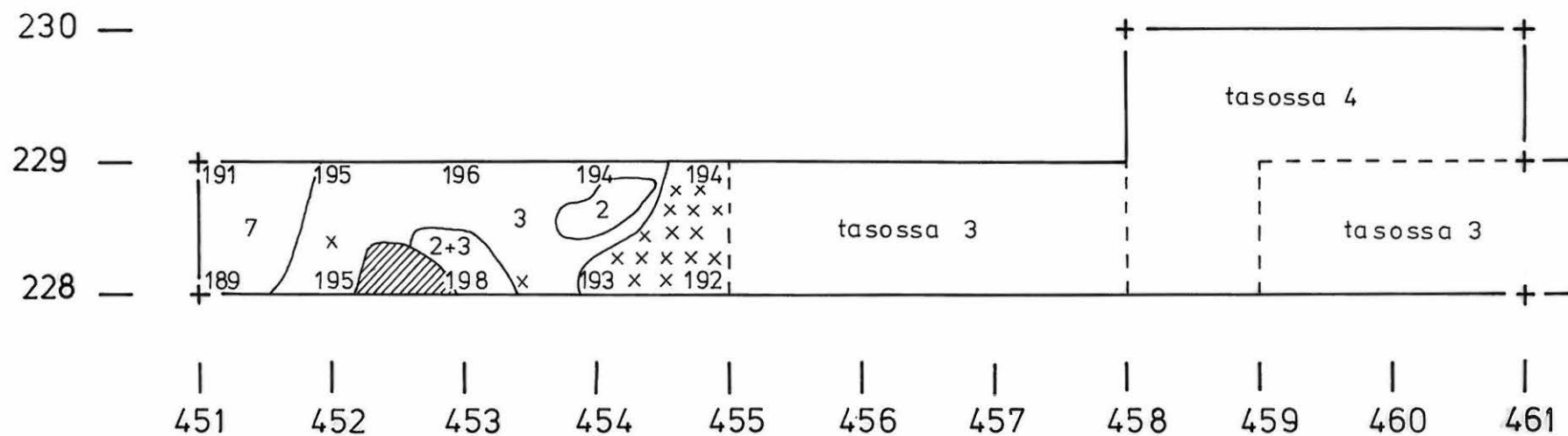
Mk 1:50

piirt. R. Ylönen

14.7. 1993




- | | |
|-------|-----------------------------|
| 2 | huuhtoutunut hiekka |
| 3 | rikastunut hiekka |
| 7 | harmaa , puhdas pohjamaa |
| | tummaski värjäytynyt hiekka |
| x x x | ruostehiekka |








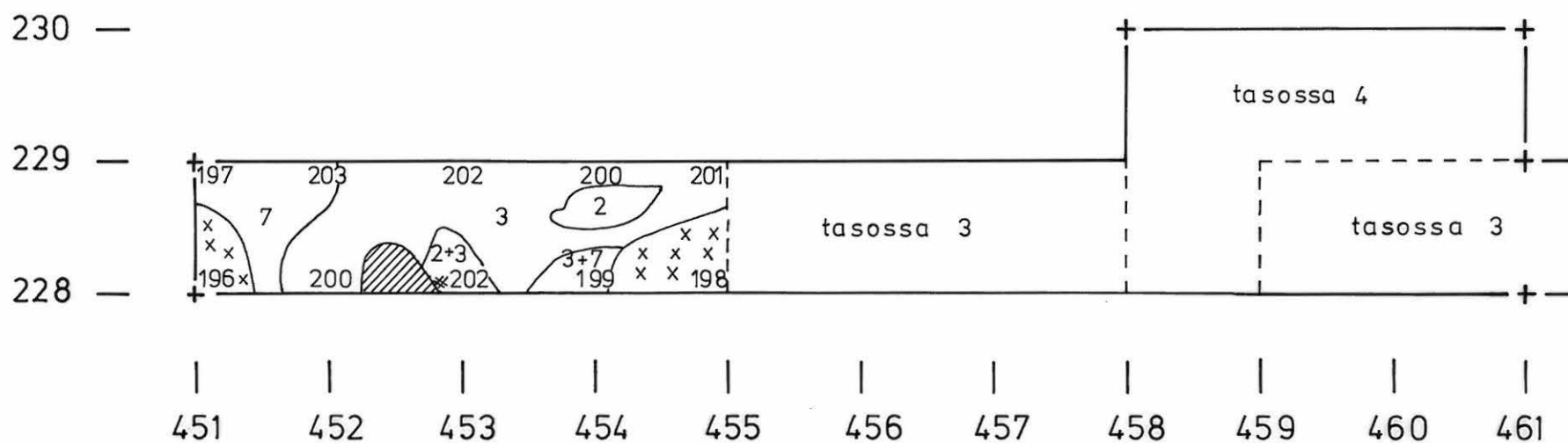
SALLA 77 ONKAMO PEUNANKENTTÄ TAISTO KARJALAINEN 1993

Tasokartta
Alue 2 , taso 6
Kp 3 = 292,06 mmpy
Kone 2 = 150
Mk 1:50
piirt. R.Ylönen
14.7. 1993

2 m




- | | |
|---|-----------------------------|
|  | huuhtoutunut hiekka |
|  | rikastunut hiekka |
|  | puhdas , harmaa pohjamaa |
|  | tummaski värjäytynyt hiekka |
|  | ruostehiekka |
| * | hiili |



SALLA 77 ONKAMO PEUNANKENTTÄ
TAISTO KARJALAINEN 1993

Pinta - ja pohjavaaituskartta

Alue 3

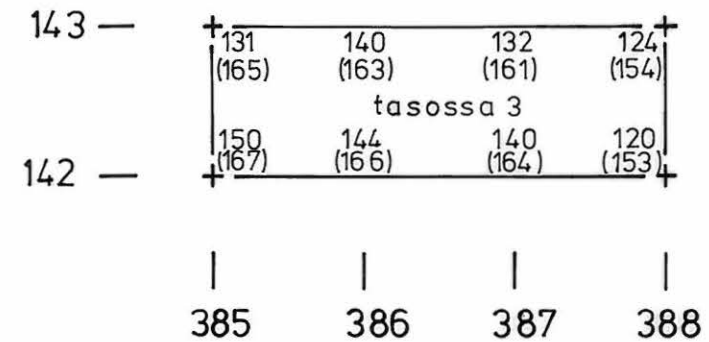
Kp 1 = 291,79 mmpy

Kone 3 = 162

Mk 1:50

piirt. R. Ylönen

8.7. ja 13.7. 1993

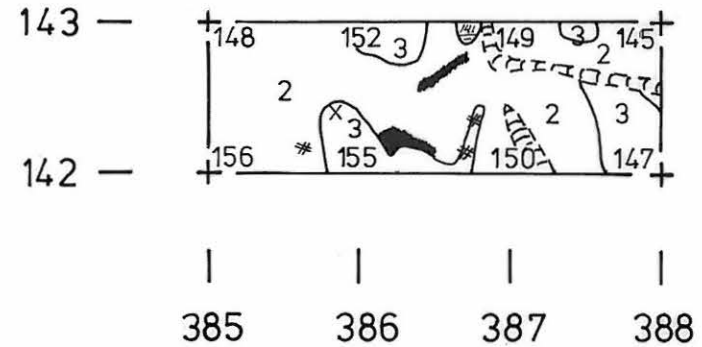


SALLA 77 ONKAMO PEUNANKENTTÄ TAISTO KARJALAINEN 1993

Tasokartta
Alue 3, taso 1
Kp 1 = 291,79 mmpy
Kone 3 = 162
Mk 1:50
piirt. R.Ylönen
9.7.1993




- 2 huuhtoutunut hiekka
- 3 tumma rikastunut hiekka
- nokimaa
- # hiili
- 0 kivi
- piirt.* maatunut juuri
- x ruostehiekka

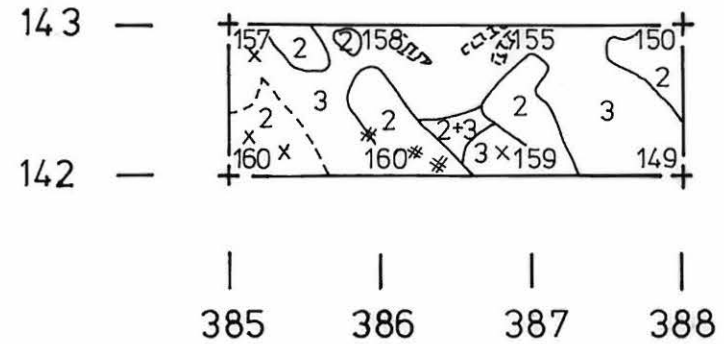


SALLA 77 ONKAMO PEUNANKENTTÄ TAISTO KARJALAINEN 1993

Tasokartta
Alue 3, taso 2
Kp 1 = 291,79 mmpy
Kone 3 = 162
Mk 1:50
piirt. R. Ylönen
12.7. 1993




- 2 huuhtoutunut hiekka
- 3 tumma, rikastunut hiekka
- * hiili
- x ruostehiekka
-  maatunut juuri



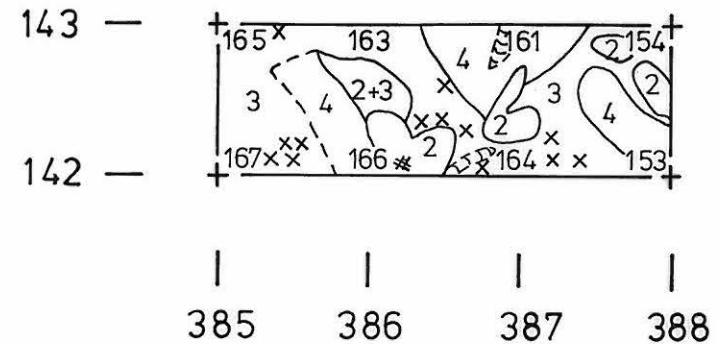
SALLA 77 ONKAMO PEUNANKENTTÄ

TAISTO KARJALAINEN 1993

Tasokartta
 Alue 3, taso 3
 Kp 1 = 291,79 mmpy
 Kone 3 = 162
 Mk 1:50
 piirt. R. Ylönen
 13.7. 1993



- | | |
|-------|---------------------------|
| 2 | huuhtoutunut hiekka |
| 3 | tumma, rikastunut hiekka |
| 4 | vaalea, rikastunut hiekka |
| # | hiili |
| x | ruostehiekka |
| -X-X- | maatunut juuri |



SALLA 77 ONKAMO PEUNANKENTTÄ
TAISTO KARJALAINEN 1993

Pinta - ja pohjavaaituskartta

Alue 4


Kp 3 = 292,06 mmpy

Kone 2 = 150

Mk 1:50

piirt. R. Ylönen

9. ja 14.7. 1993



255	—	198 (221)	200 (220)
254	—	191 (215)	192 (219)
253	—	182 (208)	183 (209)
252	—	176 (203)	177 (190)
		tasossa 3	
251	—	175 (197)	175 (197)
250	—	173 (195)	172 (195)
249	—	172 (193)	171 (190)
248	—	169 (188)	168 (187)
		461	462

SALLA 77 ONKAMO PEUNANKENTTÄ TAISTO KARJALAINEN 1993

Tasokartta

Alue 4, taso 0 (turpeen poiston jälkeen)

Kp 3 = 292,06 mmpy


Kone 2 = 150

Mk 1:50

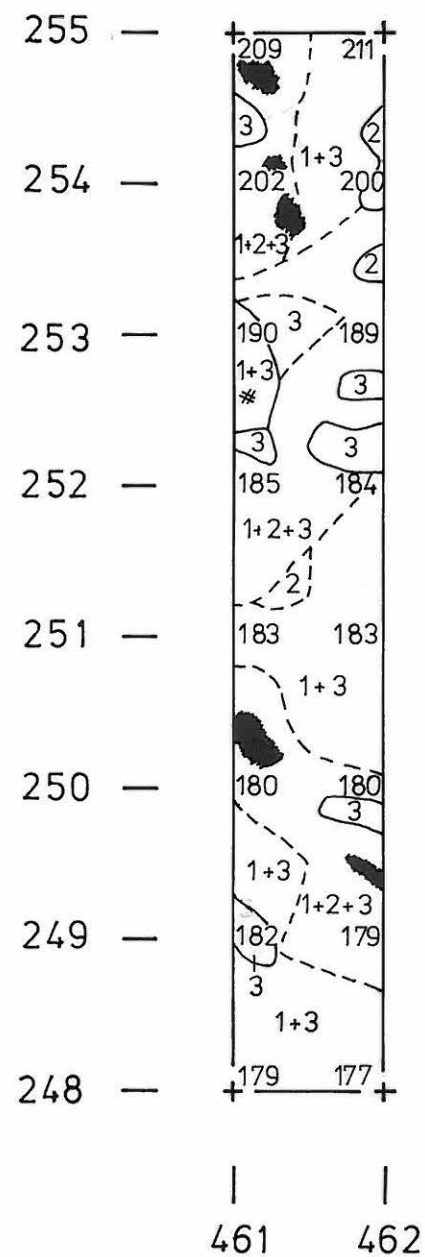
piirt. R. Ylönen

12.7. 1993

2m




- | | |
|---|---------------------|
| 1 | peltomulta |
| 2 | huuhtoutunut hiekka |
| 3 | rikastunut hiekka |
| | nokimaa |
| * | hiili |

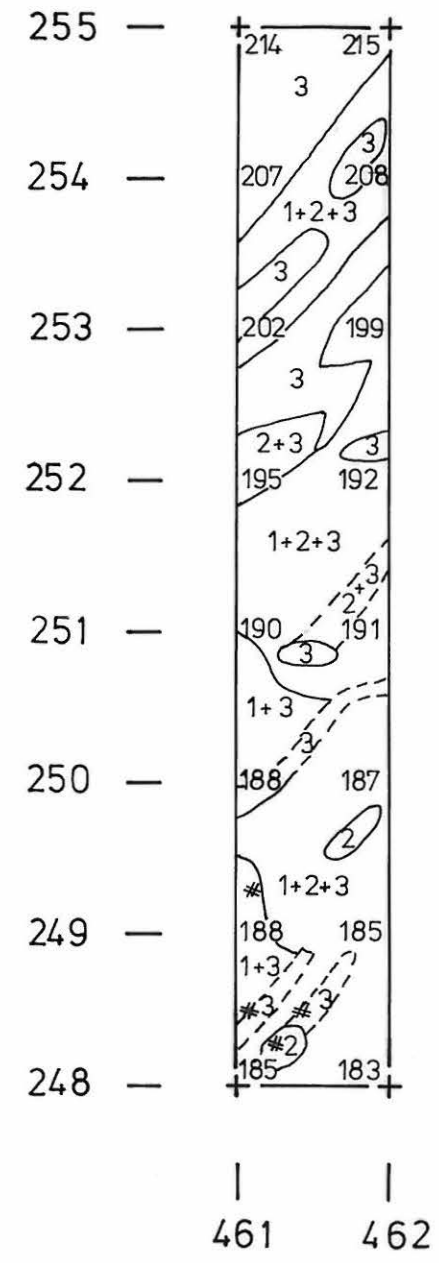


SALLA 77 ONKAMO PEUNANKENTTÄ TAISTO KARJALAINEN 1993

Tasokartta
Alue 4, taso 2
Kp 3 = 292,06 mmpy
Kone 2 = 150
Mk 1:50
piirt. R. Ylönen
14.7. 1993



- 1 peltomulta
- 2 huuhtoutunut hiekka
- 3 rikastunut hiekka
- * hiili



SALLA 77 ONKAMO PEUNANKENTTÄ

TAISTO KARJALAINEN 1993

Pinta - ja pohjavaaituskartta

Alueet 5-9

Kp 2 = 292,04 mmpy

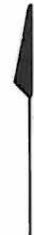
Kone 1 = 142

Mk 1:50

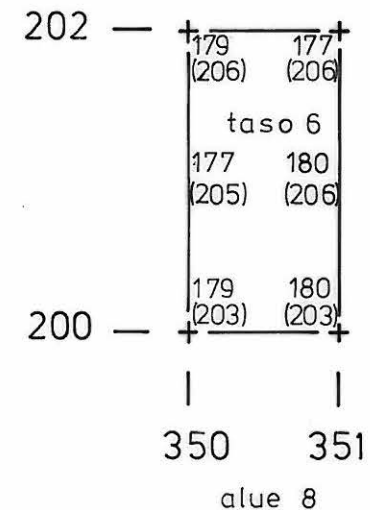
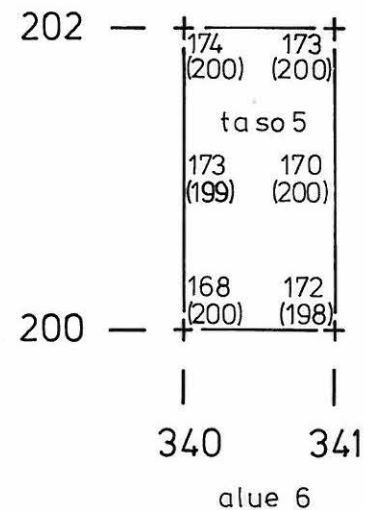
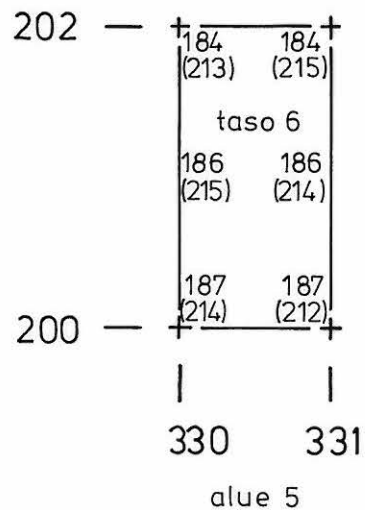
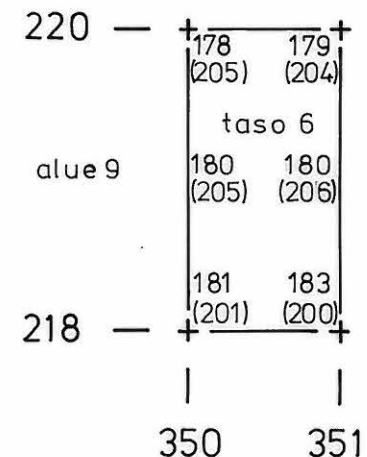
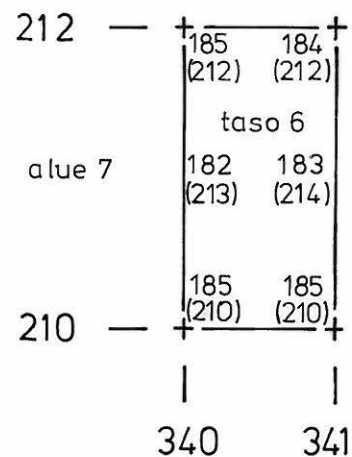
piirt. R. Ylönen, K. Lesell - Cabalou

15.7.1993

nep.



2 m



SALLA 77 ONKAMO PEUNANKENTTÄ

TAISTO KARJALAINEN 1993

Tasokartta

Alueet 5-9, taso 2 (10cm)

Kp 2 = 292,04 mmpy

Kone 1 = 142

Mk 1:50

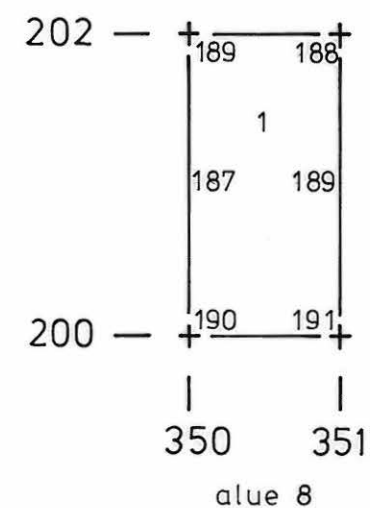
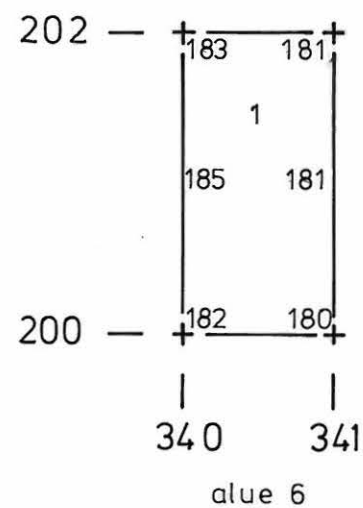
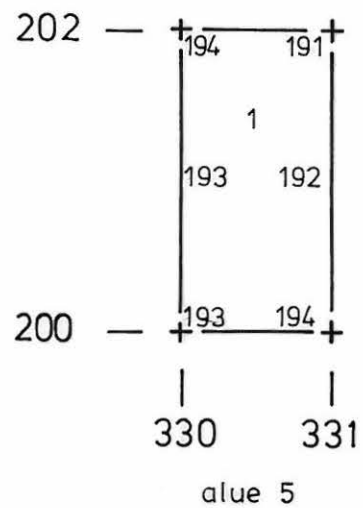

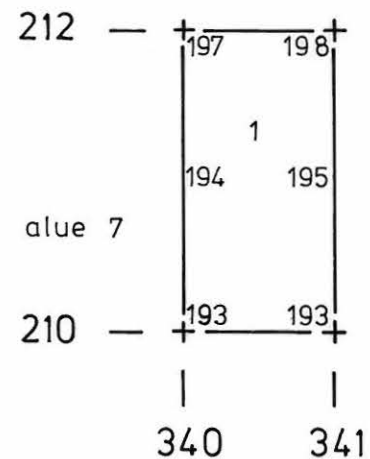
piirt. R. Ylönen

15.7. 1993

2m



1 peltomulta



SALLA 77 ONKAMO PEUNANKENTTÄ

TAISTO KARJALAINEN 1993

Tasokartta

Alueet 5-9, taso 4 (20 cm)

Kp 2 = 292,04 mmpy

Kone 1 = 142

Mk 1:50

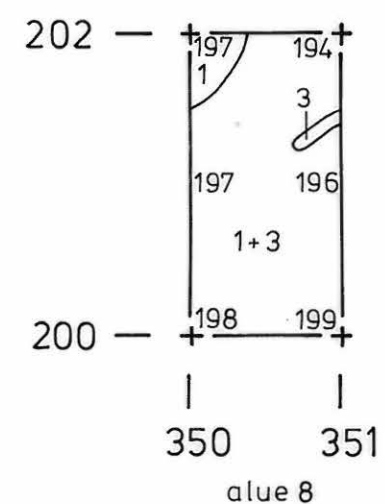
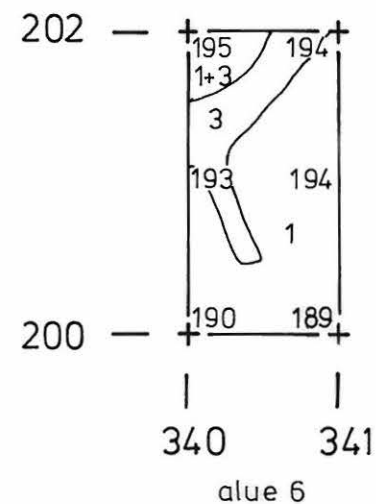
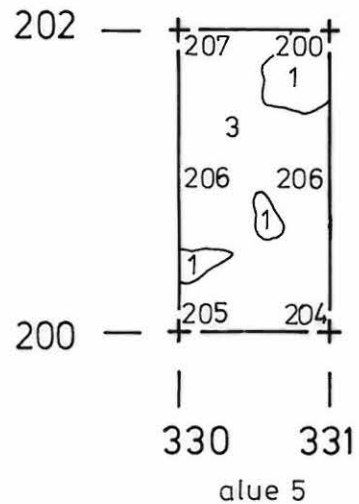
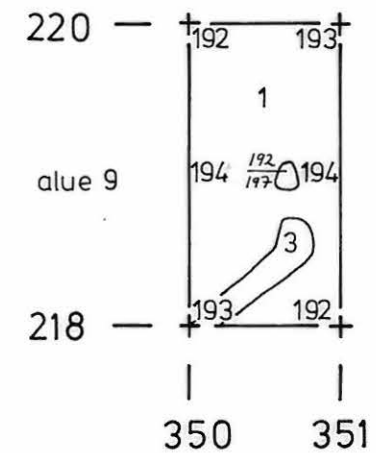
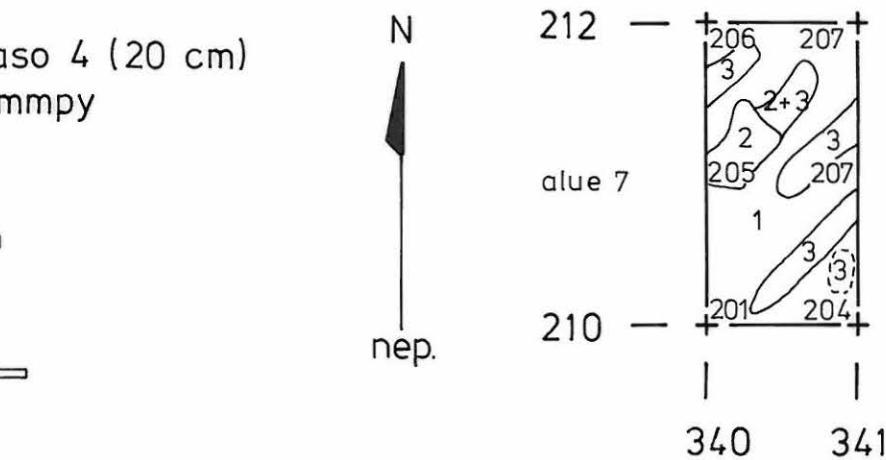
piirt. R. Ylönen

15.7. 1993

2 m



- 1 peltomulta
- 2 huuhtoutunut hiekka
- 3 rikastunut hiekka



SALLA 77 ONKAMO PEUNANKENTTÄ

TAISTO KARJALAINEN 1993

Tasokartta

Alueet 5-9, taso 5

Kp 2 = 292,04 mmpy

Kone 1 = 142

Mk 1:50

piirt. R. Ylönen, K. Lesell - Cabalou

15.7.1993

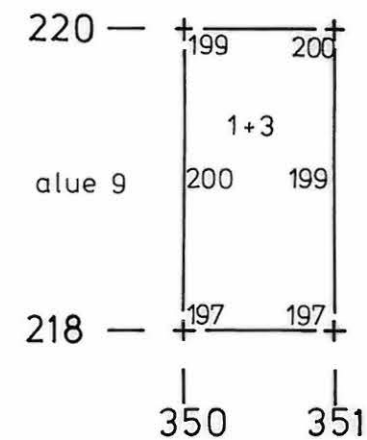
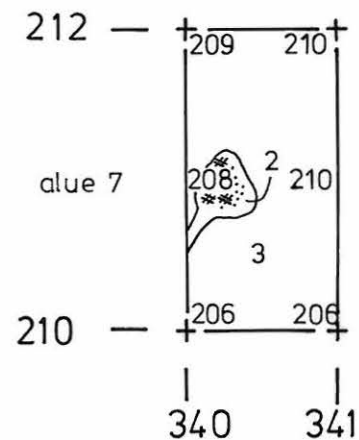
2 m



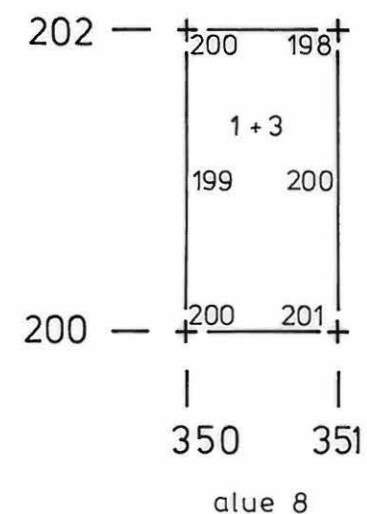
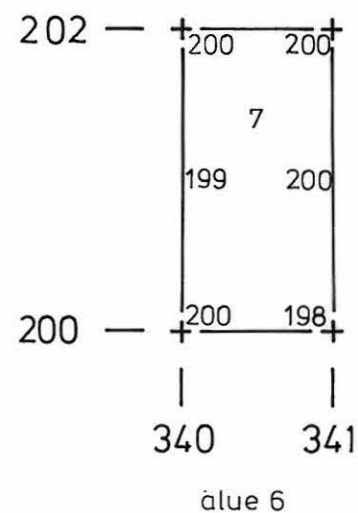
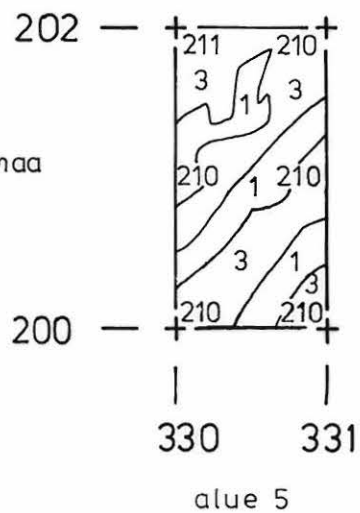
N



nep.



- 1 peltomulta
- 2 huuhtoutunut hiekka
- 3 rikastunut hiekka
- 7 harmaa, puhdas pohjamaa
- * hiili



SALLA PEUNANKENTTÄ



93010 Yleiskuva Peunankentästä SE → NW.
Kaivausalueen ja dokumentoidaan
Tähtäällä Onkamojärvi



93012 Kaivausalue 1 valmiiksi kunnossa tarroilla 1.
Kaivausalueella puolitettiin maan pinnalle
havaittava kiviröykkiö.



93014 Peunankentän kiviröykkiö alueella 1
tarroilla 2 NE → SW. Röykkiön kiveys kuuluu
jotkinlaiseen seinärakennelintaan. Etuos-
alla oleva tarroilla olevien kivi on ollut
ilmeisesti uusin seinän kivi osia.

SALLA Peunankenttä (KM28007) / Karjalainen 1993

Luuanalyysi 19.11.1993 Pirkko Ukkonen

28007:4	1	radius sin. prox. fr. (R&S.)	Bos taurus ?
28007:9	-		
28007:15	-		
28007:44	-		
28007:46	1	vertebra, corpus vert. fr.	Mammalia sp. cf. Castor fiber
28007:46	3	vertebra, proc. art.	Mammalia sp. cf. Castor fiber
28007:53	-		
28007:55	-		