

Estiivist. foto 105/29.4.1982

n

S A L O V A N U T E H D A S 2  
RAUTAKAUTINEN ASUINPAIKKA

Kaiv. E. Linturi 1981

## SISÄLLYS

Perustiedot	1
Johdanto	2
Työjärjestys, kaivausalueet ja kulttuurikerros	2
Tutkitut muinaisjäännökset	4
Löydöt ja näytteet	5
Päätelmät	7
Karttaluettelo	8
Dialuettelo - Museoviraston arkisto	9
Dialuettelo - Helsingin yliopiston Arkeologian laitos	10
Negatiiviluettelo	12
Valokuvat	14 - 18
Kartat	19 - 31

PERUSTIEDOT

Kaivauspaikka: Salo Ollikkala Vanutehtaanmäki

Peruskartta 1:20 000, lehti 202111 Salo

Koordinaatit: x = 6 699 550 - 6 699 572

y = 452 552 - 452 562

z = 41.30 - 44.90

Tutkittu alue: Ollikkalan asemakaavan korttelin no.78 itäosa  
(kartta s. 19)

Omistaja: Salon kaupunki

Tutkimuskustannukset: 35 000 mk

Rahoittaja: Salon kaupunki

Kaivauksen kiintopiste: 45.00 m ymp.

- lukema koneelta 000

- sijainti x = 9545, y = 2566 (kivi)

Koordinaatisto: Valtakunnallisen peruskarttakoordinaatiston  
mukainen

Kaivausaika: 13.7.-- 7.8.1981

Kaivauksen laajuus: n. 85 m<sup>2</sup>

Kaivauksen suorittaja: Helsingin yliopiston Arkeologian laitos

Kaivauksenjohtaja: FK Elvi Linturi

Kartanpiirtäjä: Fil. yo. Pirjo Liimatta

Tutkimusavustaja: Fil. yo. Tommi Vuorinen

Työvoima: 12 puolipäiväistä, valtion työllistämistuen turvin  
palkattua paikallista nuorisotyötöntä

Löydöt: diar. 7.10.1981 KM 21200:1-121

Aikaisemmat tutkimukset: ks. kaivauskertomus Salo Vanutehdas 2,  
E. Linturi 1980

## JOHDANTO

kartta 19

Vuoden 1981 Vanutehdas 2 -kaivaus on jatko allekirjoittaneen samalla paikalla v. 1980 suorittamaan kaivaukseen. Kaivausta jatkettiin, koska edellisenä vuonna runsaimman löytökeskittymän molemmin puolin oli aluetta jouduttu jättämään avaamatta kasvavien puiden takia. Löytöjen oli todettu jatkuvan ainakin länteen ja etelään, mahdollisesti pohjoiseenkin. Tiedot kaivausalueen sijainnista, maastosta, rauhoituksesta, maaperästä yms. ovat vuoden 1980 kaivauskertomuksessa (Salo Vanutehdas 2, E. Linturi 1980), joten niitä on tässä turha toistaa. Kaivauksella noudatettiin myös samaa kaivaus- ja dokumentointiteknikkaa kuin edellisvuonna. Kaivinkonetta ei kuitenkaan ollut käytettävissä.

## TYÖJÄRJESTYS, KAIVAUSALUEET JA KULTTUURIKERROS

Kaivausalue paalutettiin jo ennen varsinaista kaivausaikaa. Se tehtiin oppilastyönä Helsingin yliopiston Arkeologian laitoksen Ketohaassa järjestämän opetuskaivauksen yhteydessä (kaivauskertomus Salo Ketohaka, C. Carpelan - M. Schauman-Lönnqvist - P. Uino, 1981), missä allekirjoittanut toimi kenttätöopettajana. Toisaalta Vanutehdas 2 -kaivauksen ensimmäisen työviikon aikana suoritettiin Ketohaassa kaivausalueiden peittäminen, mistä oli sovittu Arkeologian laitoksen ja rahoittajan kanssa.

kartta 20

Koko edellisen vuoden tulosten perusteella määritellyn mahdollisen löytöalueen avaamiseen resurssit eivät olisi riittäneet, joten työt keskitettiin tärkeimmiksi katsottuihin lohkoihin.

- kartat 21  
23-25
- Ensin avattiin alueet A, B, C sekä ruudut 558-568/554 eli alue AB. (Kirjaimisto jatkaa edellisvuoden nimeämisyjärjestyksestä.) Myöhemmin viimeksi mainittua aluetta laajennettiin ruuduilla 562-564/552. Alueille A, B ja C, linjalle  $y = 558$ , jätettiin 50 cm:n profiilivallit, jotka jatkavat vuoden 1980 profiililinjaa. Lopuksi nämä profiilit kuvattiin ja piirrettiin idästä sekä purettiin tasoittain.
- kartat 28,29  
kuvat s. 14,16  
diat 5793-  
5795
- Kulttuurikerros oli pääpiirteissään odotetun kaltainen. Turve ja huuhtoutumiskerros olivat ehjät muualla paitsi alueen A luoteiskulmassa ja muutaman juurakon kohdalla. Huuhtoutumiskerroksen alla oli 5 - 10 cm:n vahvuinen, tasaisen ruskea, löydötön hiekkakerros kaikkialla paitsi alueen AB ruuduissa 562-564/552, missä likamaata, nokea ja löytöjä tuli esiin heti huuhtoutuneen kerroksen alta. (Kartoissa 1. taso on se kerros, missä kulttuurijäljet ovat paljastuneet.) Kulttuurikerroksen paksuus vaihteli 10 - 50 cm:iin.
- kuvat s. 15  
dia 5776
- Kaivauksen ohessa tehtiin yksi koekuoppa Vanumammantien pohjoisosassa, ojan reunassa josta aikaisemmin (1980:15) havaitun likaläikän kohdalle ( $x = 657-660$ ,  $y = 585-589$ ,  $z = 44.25-45.20$ ). Likamaata ja nokihippusia esiintyi muodoltaan ja rajoiltaan säännöttömänä läikkänä n.  $1 \text{ m}^2$  alalla. Likamaan syvyys oli n. 20 cm. Löytöjä ei paikalta tullut.
- kartta 20  
kuva s. 18

kartat 23-31

TUTKITUT MUINAISJÄÄNNÖKSET

kuvat s. 14  
diat 5786--  
5788

Vahvimmat lika- ja nokiesiintymät sekä runsaimmat löydöt keskittyivät alueille B ja AB eli vuoden 1980 rikkaan löytöalueen B etelä- ja länsipuolelle. Ne liittyvät edellisvuoden nokikaarikompleksiin (ks. 1980: ). Alueen B pohjoisosassa oli muodoltaan epäsäännöllinen lika- ja nokialue, jonka pohjois- ja länsilaita näkyvät vuoden 1980 profiilikartoissa. Laajimmillaan, tasossa 1, likamaa ulottui idässä tienreunan leikkaukseen saakka, mutta n. 30 cm syvä kuoppa-kohta keskittyi B-alueen luoteiskulmaan. Lika-alueelta löytyi runsaasti keramiikkaa. Alueen B koilliskulmassa oli lisäksi erillinen vahva nokiläikkä ja eteläosassa kaksi likaläikkää, joista toinen, muodoltaan säännötön, näkyi tasoissa 1-2 ja toinen, pyöreähkö, vasta tasoissa 3-4. Alueen kaakkoiskulmassa, aivan tien reunassa oli kivi, johon kiinnitettiin huomiota jo v. 1980. Kivessä oli pyöreä syvennys, jonka halkaisija oli n. 10 cm, mutta syvennyksen keskellä oli vielä pieni kuoppa. Todennäköisesti kyseessä on luonnon muodostuma, ei "uhrikivi".

kuvat s. 15-16  
diat 5776 -  
5782  
5796

Alueen AB ruuduissa 562-564/552 oli heti huuhtoutuneen kerroksen alla laaja noin sekainen likamaa-alue. Yhtenäinen likakerros oli matala; 2 - 3 tasoissa likaa ja nokea esiintyi enää pieninä läikkinä, joista muutamat olivat hyvin nokisia ja niin tarkkarajaisia, että ne voisivat olla tulkittavissa pienen paalun tai seipään jäljiksi. Löytöjä tuli runsaimmin likamaan ympäröimästä vaaleammasta hiekasta ruudun 562/552 itäosasta. Ruudun 564/554 itälaidassa oli n. 50 cm syvä

lika- ja nokikuoppa, joka näkyy myös vuoden 1980 profiili- ja tasokartoissa. Kuopan lounaispuolella tuli tasossa 3 esiin lika- ja nokijuovia, jotka näyttävät liittyvän vuoden 1980 ruudun 564/556 2. tason itä-länsi-suuntaiseen likaraitaan. Kaksi vastaavaa juovaa oli myös alueen AB pohjoisosassa. Nämä juovat voivat olla maatuneiden juurien synnyttämiä.

kuvat s. 14  
diat 5783 -  
5785

Alueen A ruuduissa 568-570/558-560 oli säännötön lika- ja nokialue, jonka sisällä, kannon vieressä, oli punainen pyöreä nokiraidan reunustama läikkä. Se oli matala; 2. tasossa näkyi enää pieni punainen jälki ja muuten maa oli likatäpläistä ruskeaa hiekkaa.

kuvat s. 17  
diat 5789  
5792  
5793

Alueella C oli vain yksi selvärajainen likäläikkä tasoissa 2 - 3. Muuten maa oli kauttaaltaan heikosti lian ja nokipilkujen täplittämää. Aivan ruudun 552/556 länsilaidassa oli syvä kuoppa, jossa maakerrokset olivat sekaantuneita. Ohuesta huuhtoutuneesta kerroksesta huolimatta kuoppa vaikutti nuoremmalta kuin muut jäänteet. Se voi olla yhtä hyvin muutaman sadan vuoden ikäinen kuin esihistoriallinenkin.

#### LÖYDÖT JA NÄYTTEET

KM 21200:1-121

kartta s. 22

Kaivauksessa löytyi 3660 g keramiikkaa sekä muutama palaneen saven nokare. Keramiikka on samanlaista kuin edellisenä vuonna talteen saatu. Suurin osa on koristeetonta, mutta mukana on myös naarmupintaisia kappaleita. Runsaimmat keskittymät olivat alueilla B ja AB. Löytökartan perusteella voidaan pää-

tellä löytöalueen jatkuvan hiukan alueen AB länsipuolelle ja alueen C länsi- ja eteläpuolelle. Ruudusta 560/552 olisi varmasti löytynyt keramiikkaa, mutta ruutua ei voitu avata vieressä kasvavan suuren kuusen takia.

Löytökartassa keramiikan määrä on ilmoitettu sekä palojen lukumääränä että grammoina, samoin pääluettelossa. Löydöt-  
ön luettelointu ruuduittain ja tarkempi sijainti - ruudun neljännes ja taso - on merkitty sulkuihin edellisen vuoden järjestelmää noudattaen ( esim. a1 = ruudun lounaissektori, taso 1).

Kaivauksella kerättiin hiilinäytteitä, mutta ne olivat pieniä ja huonoja sekä määrällisesti että kappalekoon puolesta.

Koska vuoden 1980 näytteistä yksi on jo ajoitettu (Hel-1495, 1640 ± 110) ja hyviä käyttämättömiä näytteitä vielä on, vain 1 vuonna 1981 kerätyistä on varastoitu (KM 21200:122).

Fosfaattinäytteet otettiin 2 m:n välimatkoin kuten edellisvuonnakin, mutta niitä ei ole toistaiseksi tutkittu. Maa-  
näytteitä otettiin myös paleoetnobotaanista tutkimusta varten. Ne on luovutettu FT Marjatta Aallolle.



## PÄÄTELMÄT

Verrattaessa tämän kaivauksen tuloksia edellisvuotisiin vahvistuu se käsitys, että paikkaa on käytetty tilapäisluonteiseen oleskeluun - ehkä leiripaikkana, ehkä kaskeamaan viereisenä "viljelytuki-kohtana". Sellaisia pystypaalurakenteisia taloja tällä paikalla ei ole ollut kuin Katajamäellä (C. Carpelan - P. Uino 1978 - 1979) tai Vanutehdas 1 -kaivausalueella (E. Linturi 1979 - 1980), mutta alueiden B ja AB - ehkä myös alueen A - kulttuurijäljet ovat tulkittavissa jonkinlaisen asumuksen tai suojan jäänteiksi. Pelkkiä kaskeamisen aiheuttamia värjäntymiä ne eivät ole.

Kaskeamisteorialla voidaan ehkä selittää alueen B/1980 etelälohkon ja alueen C/1981 jäljet sekä lähes koko kaivausalueella esiintynyt lika- ja nokitäplitys. Kaskeamisen merkkejä voivat olla myös löydöttömät lika- ja nokiesiintymät, joita on havaittu mm. Vanumammantien pohjoispäähän tehdyssä koe-kuopassa (s.3), v. 1980 kaivetuissa ruuduissa 536-538/556-558 sekä Vanumammantien ja Hämeenojanpolun väliselle pelto-aikealle v. 1979 kaivetuissa koeojissa (Salo Vanutehdas, E. Linturi 1979).

Osa Vanutehdas 2 -muinaisjäännösalueesta on tuhoutunut viereistä tietä tehtäessä, joten kaivauksissa esiin saadut jäänteet voisivat olla vain laajemman asuinpaikan reunaa. En kuitenkaan usko, että tuhoutuneella alueella olisi ollut Katajamäkeen tai Vanutehdas 1 -asuinpaikkaan verrattavia muinaisjäännöksiä - niin erilaisia paikat ovat sekä kiinteiden jäänteiden että löytöjen suhteen.

*Helsingissä 30/5-82*

*E. Linturi*

KARTTALUETTELO

s.

- 19 Yleiskartta MK 1:2000
- 20 Yleiskartta MK 1:500
- 21 Pintavaaituskartta MK 1:100
- 22 Löytökartta MK 1:100
- 23 Tasokartta, alueet A, B, AB, C, taso 1, MK 1:50
- 24 - " - - " - taso 2, - " -
- 25 - " - - " - taso 3, - " -
- 26 - " - - " - taso 4, - " -
- 27 - " - - " - tasot 5 - 7, MK 1:50
- 28 Alueen A profiili  $y = 558,5$ , MK 1:25
- 29 Alueitten B ja C profiilit  $y = 558,5$ , MK 1:25
- 30 Alueen C profiilit  $y = 556$ ,  $x = 550$  ja  $y = 558$ , MK 1:25
- 31 Alueen AB profiilit  $x = 558$ ,  $y = 554$  ja  $x = 562$ , MK 1:25

DIALUETTELO - MUSEOVIRASTON ARKISTO

- 5776 Alue AB, ruudut 562-564/552, taso 0. Kuvattu idästä.
- 5777 Alue AB, taso 1. Kuvattu etelästä.
- 5778 Alue AB, taso 2. Kuvattu etelästä.
- 5779 Alue AB, taso 2. Kuvattu tikkailta lounaasta.
- 5780 Alue AB, Nokilaikku ruudussa 566/554a, taso 2 1/2. Kuvattu idästä.
- 5781 Alue AB. Likamaajuovia ruuduissa 562/554b-c ja 564/554. Taso 3. Mitta Ns. Kuvattu lännestä.
- 5782 Alue AB. Ruudut 564-566/554, taso 3. Mitta Ns. Kuvattu pohjoisesta.
- 5783 Alue A, taso 1. Kannon itäpuolella punainen laikku, jonka ympärillä tumma rengas. Kuvattu etelästä.
- 5784 Sama kuin edellinen. Kuvattu kaakosta.
- 5785 Sama kuin edellinen. Lähikuva idästä.
- 5786 Alue B, taso 1. Kuvattu idästä.
- 5787 Alue B, taso 2. Kuvattu pohjoisesta.
- 5788 Alue B, taso 3. Kuvattu lännestä.
- 5789 Alue C, taso 1. Kuvattu luoteesta.
- 5790 Alue AB. Pohjois-etelä suuntainen profiili 554 ja länsi-itä suuntainen profiili 558. Mitta kulmassa 562/554. Kuvattu koillisesta.
- 5791 Alue AB. Pohjois-etelä suuntainen profiili 560/554. Kuvattu idästä.
- 5792 Alue C. Pohjois-etelä suuntainen profiili 552/556. Kuvattu idästä.
- 5793 Alue C. Pohjois-etelä suuntaiset profiilit 558,50 ja 556. Kuvattu idästä.
- 5794 Alue B. Pohjois-etelä suuntainen profiili 558,50. Kuvattu idästä.
- 5795 Alue A. Pohjois-etelä suuntainen profiili 558,50. Kuvattu idästä.
- 5796 Keramiikkaa in situ ruudussa 562/552a, taso 1. Mitta NS. Kuvattu ylhäältä idästä.

DIALUETTELO - HELSINGIN YLIOPISTON ARKEOLOGIAN LAITOS

- 8530 Yleiskuva. Kaivausalue metsän reunassa kuvan keskellä; edessä Hämeenajanpolku. Kuvattu itäkoillisesta.
- 8531 Alue AB, ruudut 562/552, taso 0. Kuvattu idästä.
- 8532 Alue AB, taso 1. Kuvattu etelästä.
- 8533 Alue AB, taso 2. Kuvattu etelästä.
- 8534 Alue AB, taso 2. Kuvattu lounaasta.
- 8535 Alue AB. Nokiläikkä ruudussa 566/554a, taso 2 1/2. Kuvattu idästä.
- 8536 Alue AB. Likamaajuovia ruuduissa 562/554b ja c ja 564/554. Taso 3. Mitta NS. Kuvattu lännestä.
- 8537 Alue AB. Ruudut 564-566/554, taso 3. Mitta NS. Kuvattu pohjoisesta.
- 8538 Alue A, taso 1. Kannon itäpuolella punainen läikkä, jonka ympärillä tumma rengas. Kuvattu etelästä.
- 8539 Sama kuin edellinen. Kuvattu kaakosta.
- 8540 Lähikuva em. läikästä. Kuvattu itäkaakosta.
- 8541 Sama kuin edellinen. Kuvattu ylhäältä läikän länsipuolelta. Mitta NS.
- 8542 Alue B, taso 1. Kuvattu idästä.
- 8543 Alue B, taso 2. Kuvattu pohjoisesta.
- 8544 Alue B. Lika- ja nokimaa alueen luoteiskulmassa. Mitta WE. Kuvattu ylhäältä idästä.
- 8545 Sama kuin edellinen. Kuvattu ylhäältä etelästä.
- 8546 Alue B, taso 3. Kuvattu lännestä.
- 8547 Alue C, taso 1. Kuvattu luoteesta.
- 8548 Alue C. Likamaa ruuduissa 550-552/556, taso 3. Kuvattu etelästä.

- 8549 Alue AB, pohjois-etelä suuntainen profiili 554 ja länsi-itä suuntainen profiili 558. Mitta kulmassa 562/554. Kuvattu koillisesta.
- 8550 Alue AB, pohjois-etelä suuntainen profiili 560/554. Kuvattu idästä.
- 8551 Alue C. Pohjois-etelä suuntainen profiili 552/556a. Kuvattu idästä.
- 8552 Alue C. Pohjois-etelä suuntaiset profiilit 558,50 ja 556. Kuvattu idästä.
- 8553 Alue B. Pohjois-etelä suuntainen profiili 558,50. Kuvattu idästä.
- 8554 Alue A. Pohjois-etelä suuntainen profiili 558,50. Kuvattu idästä.
- 8555 Keramiikkaa in situ ruudussa 562/552a, taso 1. Mitta NS Kuvattu ylhäältä idästä.


NEGATIIVILUETTELO

- 55070 Alue A, taso 1. Kannon itäpuolella punainen läikkä, jonka ympärillä tumma noki- ja likarengas. Mitta EW. Kuvattu etelästä.
- 55071 Alue A. Lähikuva em. kohteesta. Mitta EW. Kuvattu idästä.+
- 55072 Alue AB. Likamaan raja ruuduissa 562-564/552, taso 1. Kuvattu pohjoisesta.+
- 55073 Sama kohde kuin edellä. Kuvan yläosassa ruudun 564/554 kulmapaalu. Kuvattu lounaasta.+
- 55074 Alue A, taso 1. Sama kohde kuin numeroissa 55070 ja 55071. Mitta NS. Kuvattu ylhäältä lännestä.
- 55075 Alue C, taso 1. Kuvattu luoteesta.+
- 55076 Alue B, taso 2. Mitta EW. Kuvattu lännestä.+
- 55077 Alue B, taso 2. Mitta NS. Kuvattu pohjoisesta.+
- 55078 Alue AB, taso 2. Kuvattu etelästä.+
- 55079 } Panoraama alueesta AB, taso 2. Kuvattu lounaasta.+  
55080 }
- 55081 Alue AB, taso 2 1/2. Nokimaalaikku ruudussa 566/554a. Mitta EW. Kuvattu idästä.+
- 55082 Alue B, taso 3. Kuvattu lännestä.
- 55083 Alue AB, taso 3. Likamaajuovia ruuduissa 562-564/554. Mitta NS. Kuvattu lännestä.
- 55084 Alue AB, taso 3. Likamaajuovia ruuduissa 562-564/554. Mitta NS. Kuvattu lännestä.+
- 55085 Alue AB, taso 3. Likamaaläikkiä ruuduissa 562-566/554. Mitta NS. Kuvattu pohjoisesta.+

- 55086 Alue C. Pohjois-etelä suuntaiset profiilit 550-552/  
558,50 ja 550-552/556. Kuvattu idästä.+
- 55087 Alue C. Itä-länsi suuntainen profiili 550/556. Ku-  
vattu pohjoisesta.+
- 55088 Alue B. Pohjois-etelä suuntainen profiili 559-561/  
558,50. Kuvattu idästä.+
- 55089 Alue A. Pohjois-etelä suuntainen profiili 566-570/  
558,50. Kuvattu idästä.+
- 55090 Alue AB. Pohjois-etelä suuntainen profiili 558-560/  
554 ja itä-länsi suuntainen profiili 558/554. Kuvattu  
koillisesta.+
- 55091 Alue AB. Pohjois-etelä suuntainen profiili 566/554.  
Kuvattu idästä. +
- 55092 Alue C. Itä-länsi suuntainen profiili 550/558,50-560.  
Kuvattu koillisesta.+
- 55093 Alue C. Pohjois-etelä suuntainen profiili 552/566.  
Kuvattu idästä.+

+ = Kuva kopioitu

# SALO VANUTEHDAS 2



55071  
Alue A. Lähikuva em. koh-  
teesta. Mitta EW. Kuvattu  
idästä.



55089  
Alue A. Pohjois-etelä suun-  
tainen profiili 566-570/558,50.  
Kuvattu idästä.



55076  
Alue B, taso 2. Mitta EW.  
Kuvattu lännestä.



55077  
Alue B, taso 2. Mitta NS.  
Kuvattu pohjoisesta.



55088  
Alue B. Pohjois-etelä suun-  
tainen profiili 559-561/558,50.  
Kuvattu idästä.

E. Linturi 1981  
kuv. T. Vuorinen



# SALO VANUTEHDAS 2



Alue AB, taso 2.  
Kuvattu lounaasta.

55080

55079



55078  
Alue AB, taso 2.  
Kuvattu etelästä.



55072  
Alue AB. Likamaan rajaruuduissa  
562-564/552, taso 1. Kuvattu pohjoisesta.



55084  
Alue AB, taso 3. Likamaa-  
juovia ruuduissa 562-564/554.  
Mitta NS. Kuvattu lännestä.



55073  
Sama kohde kuin 55072. Kuvan ylä-  
osassa ruudun 564/554 kulmapaalu.  
Kuvattu lounaasta.

2/7


E. Linturi 1981  
kuv. T. Vuorinen

SALO VANUTEHDAS 2



55081

Alue AB, taso 2 1/2. Nokimaa-  
laikku ruudussa 566/554.  
Mitta EW. Kuvattu idästä.



55085

Alue AB, taso 3.  
Likamaaläikkiä ruuduissa  
562-566/554. Mitta NS.  
Kuvattu pohjoisesta.



55090

Alue AB. Pohjois-etelä suun-  
tainen profiili 558-560/554  
ja itä-länsi suuntainen pro-  
fiili 558/554. Kuvattu koilli-  
sesta.



55091

Alue AB. Pohjois-etelä suun-  
tainen profiili 566/554.  
Kuvattu idästä.

# SALO VANUTEHDAS 2



55075  
Alue C, taso 1.  
Kuvattu luoteesta.



55092  
Alue C. Itä-länsi suuntainen profiili 550/558,50-560.  
Kuvattu koillisesta.



55087  
Alue C. Itä-länsi suuntainen profiili 550/556. Kuvattu pohjoisesta.



55086  
Alue C. Pohjois-etelä profiilit 550-552/558,50 ja 550-552/556. Kuvattu idästä.



55093  
Alue C. Pohjois-etelä suuntainen profiili 552/566. Kuvattu idästä.

SALO VANUTEHDAS 2

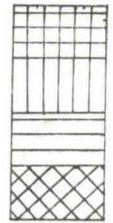


55182-83

Koekuoppa Vanunammantien  
pohjoispäässä. Kuvattu pohjoisesta.

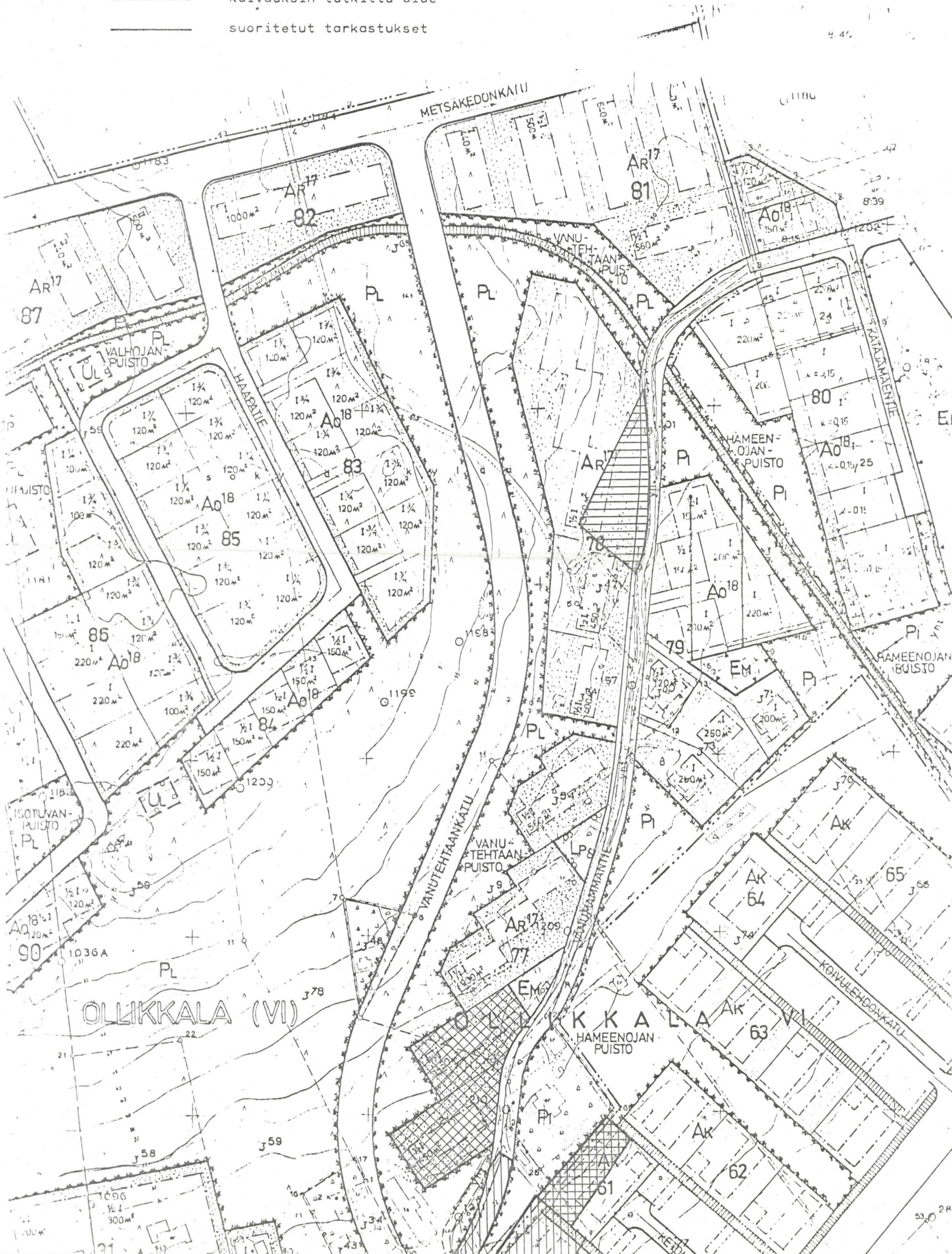
E. Linturi 1981  
Kuv. T. Vuorinen

Kopio Salon kaupungin Ollikkalan kaupunginosan asemakaavakartasta MK 1:2000. Pohjakartta laadittu 1960 ja täydennetty 1976.



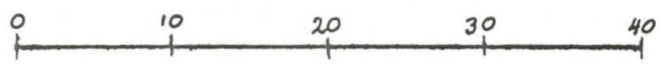
VANUTEHDAS 1, 1979  
 VANUTEHDAS 1, 1980  
 VANUTEHDAS 2, 1980-81  
 VANUTEHDAS 3, 1981

— kaivauksin tutkittu alue  
 — suoritettut tarkastukset

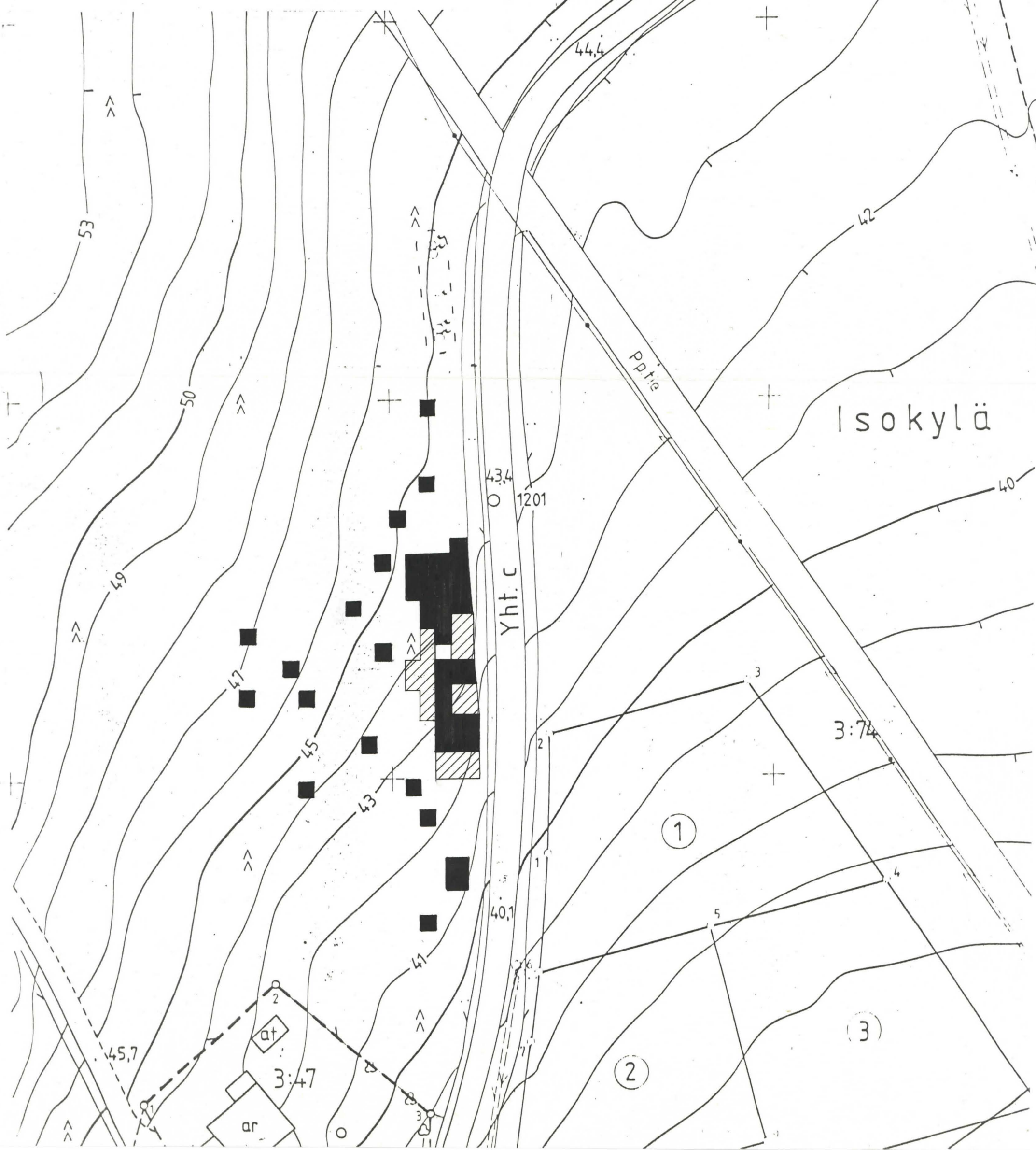


# SALO VANUTEHDAS 2

E. LINTURI 1980  , 1981 



Kopio Salon kaupungin pohjakartasta 1:500  
Lehti 245 Bc



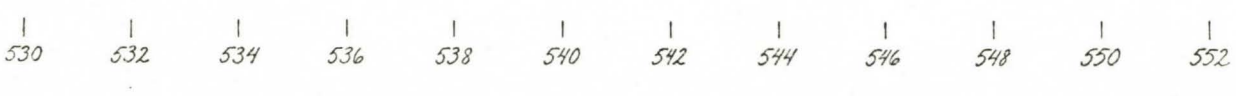


### SALO VANUTEHDAS 2

E. LINTURI 1980 — ja 1981 .....

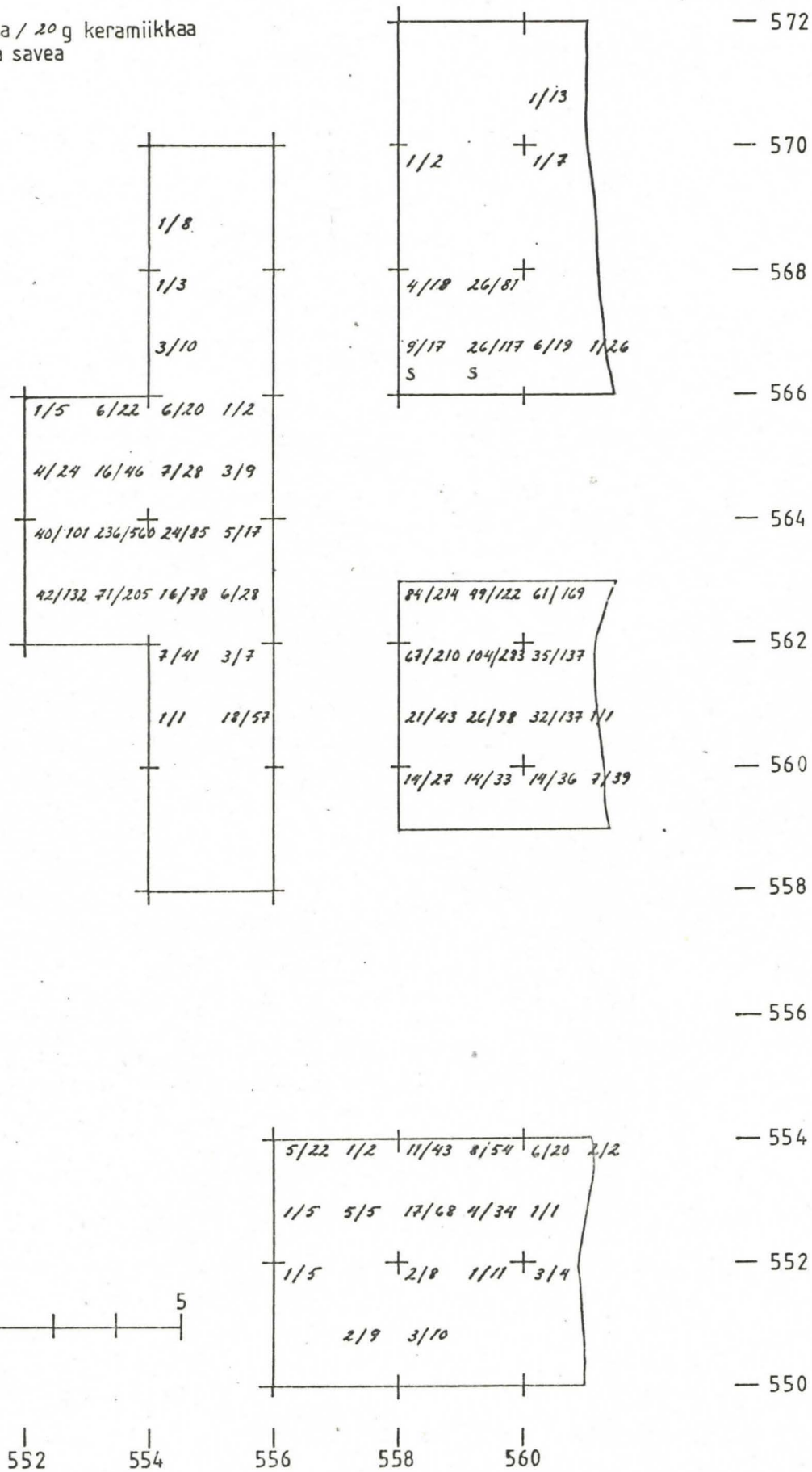
PINTAVAAITUKSET

KP 000 = 45,00 YMP.

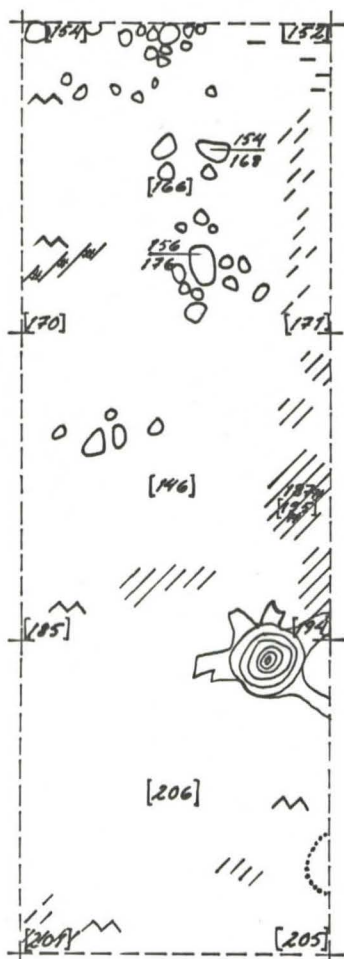


SALO VANUTEHDAS 2  
E. LINTURI 1981  
LÖYTÖKARTTA

6/20 = 6 palaa / 20 g keramiikkaa  
s = palanutta savea



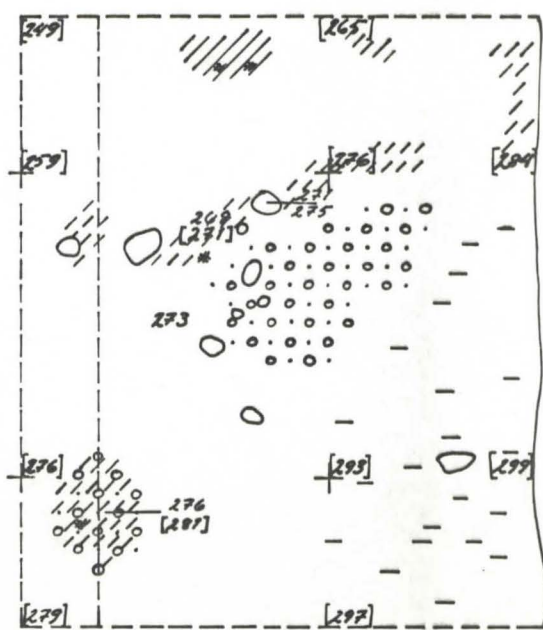




— 568

— 566

— 564



— 562

— 560


— 558

# SALO VANUTEHDAS 2

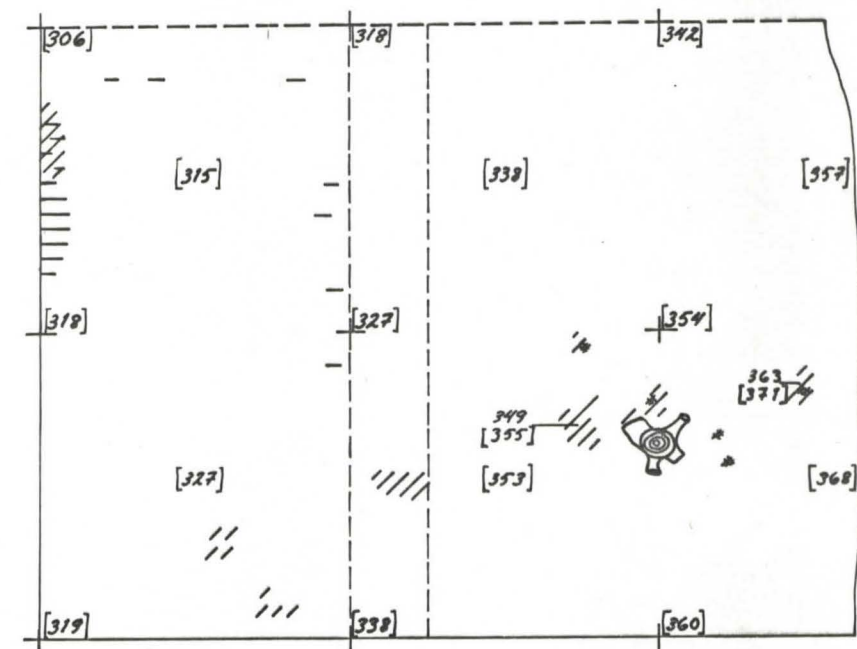
E. LINTURI 1981

TASO 4  
 KP 000 = 45,00 YMP.  
 PIIRT. P. LIIMATTA

-  vahva likamaa
-  heikko likamaa
-  hiiltä, nokea
-  savi
-  savipitoisuutta
-  vaalea hiekka
-  sora
-  ruostepitoisuutta
-  sekaantunut alue



554



— 554

— 552

— 550

556

558

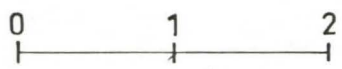
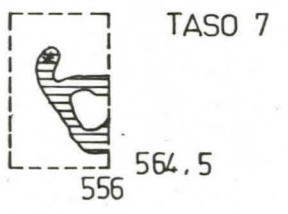
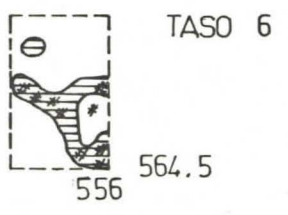
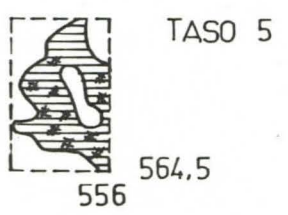
560

# SALO VANUTEHDAS 2

E. LINTURI 1981

KP 000 = 45, 00 YMP.  
PIIRT. P. LIIMATTA

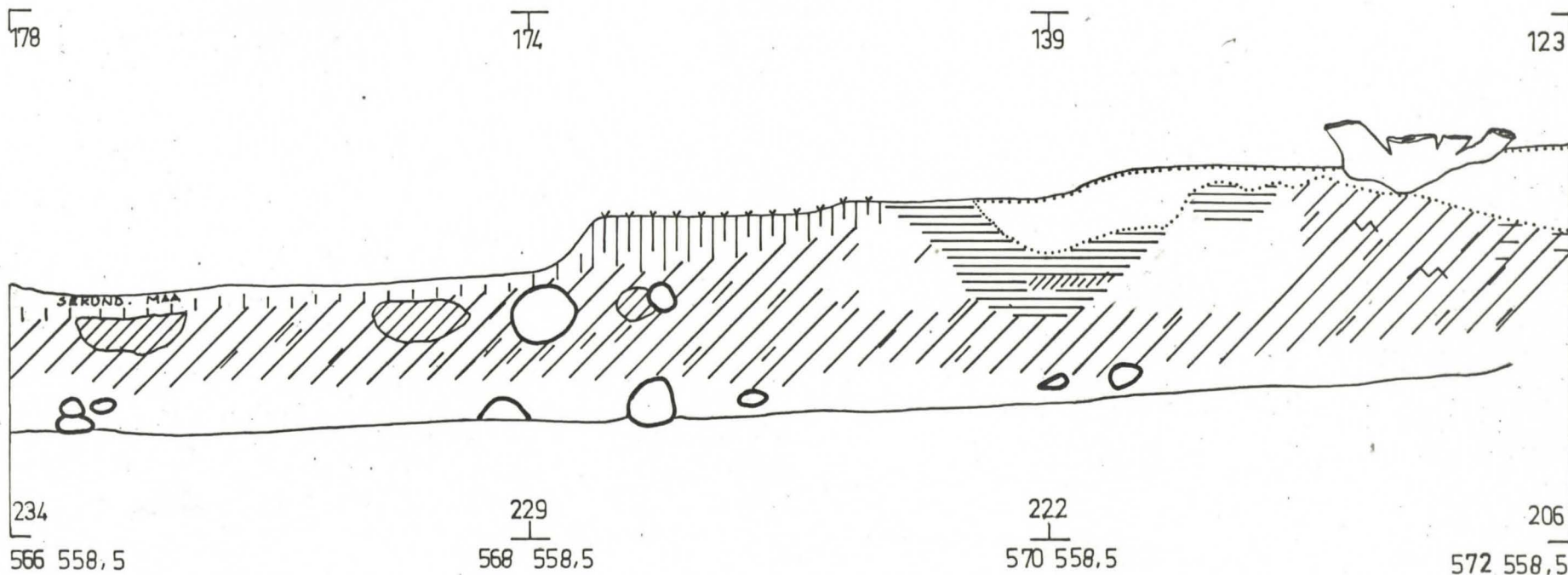
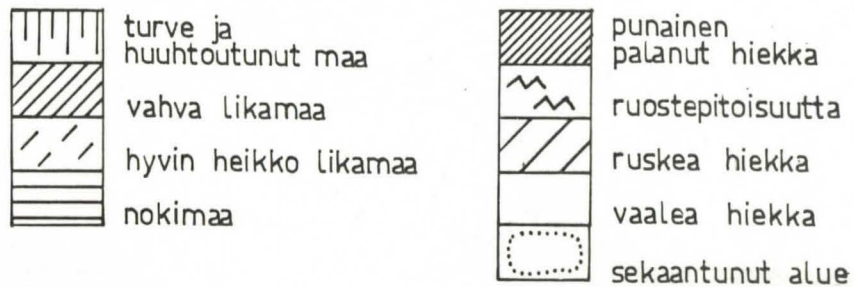
	nokimaa
	hiiltä
	vaalea hiekka



# SALO VANUTEHDAS 2

E. LINTURI 1981

ALUE A  
 POHJOIS-ETELÄ SUUNTAINE  
 PROFILI LINJALLA 558,5 IDÄSTÄ  
 KP 000 = 45,00 YMP.  
 PIIRT. P. LIIMATTA



# SALO VANUTEHDAS 2

E. LINTURI 1981

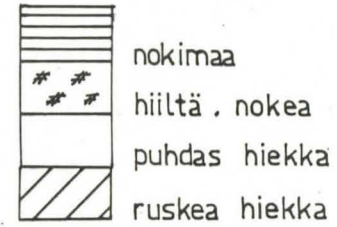
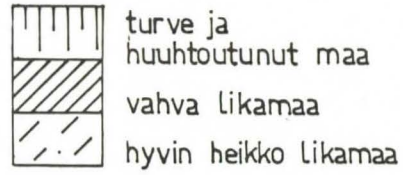
KP 000=45,00 YMP.

PIIRT, P. LIIMATTA

ALUE C

POHJOIS-ETELÄ SUUNTAINE

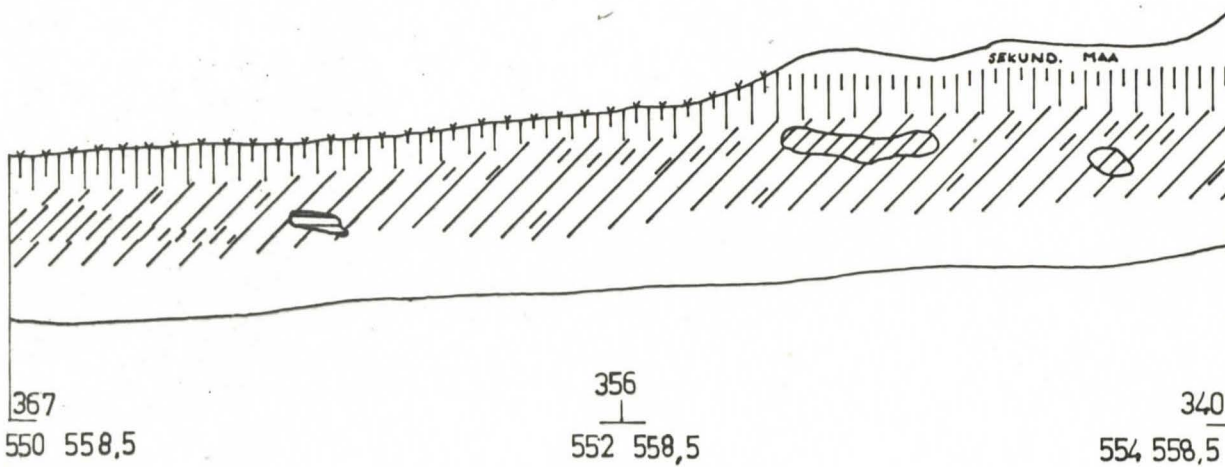
PROFIILI LINJALLA 558,5 IDÄSTÄ



315

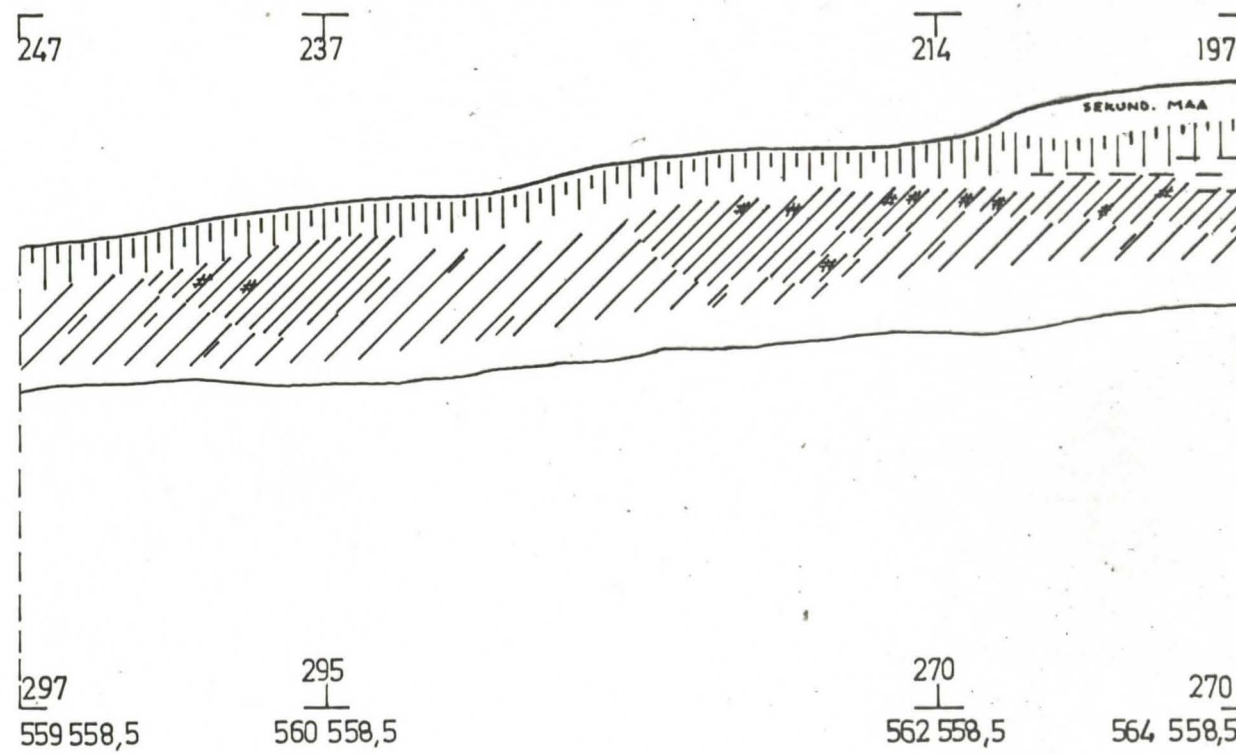
299

271





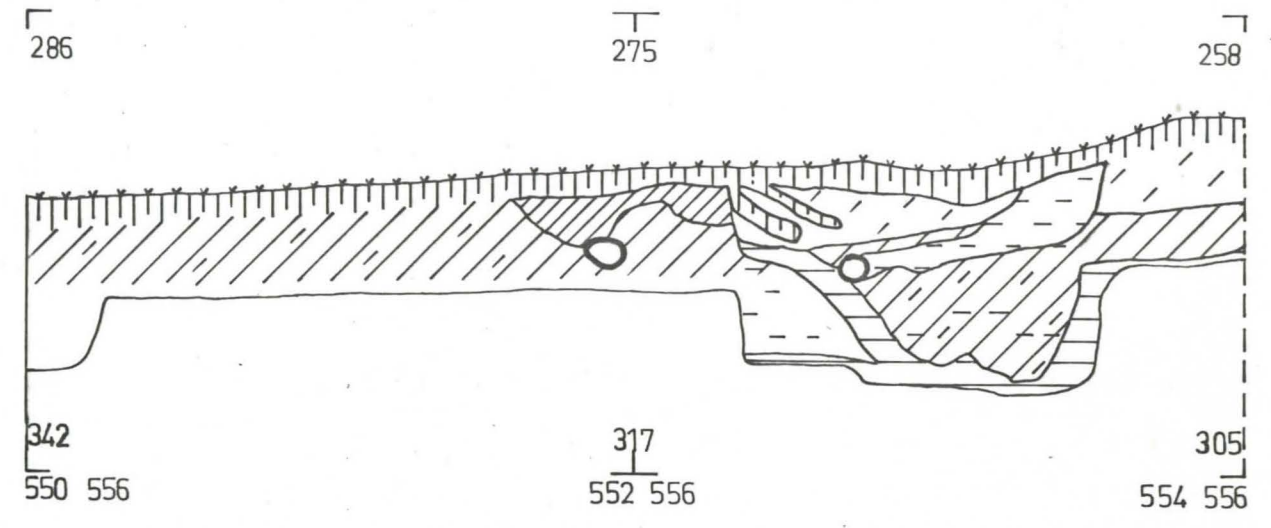
ALUE B  
POHJOIS-ETELÄ SUUNTAINE  
PROFIILI LINJALLA 558.5 IDÄSTÄ



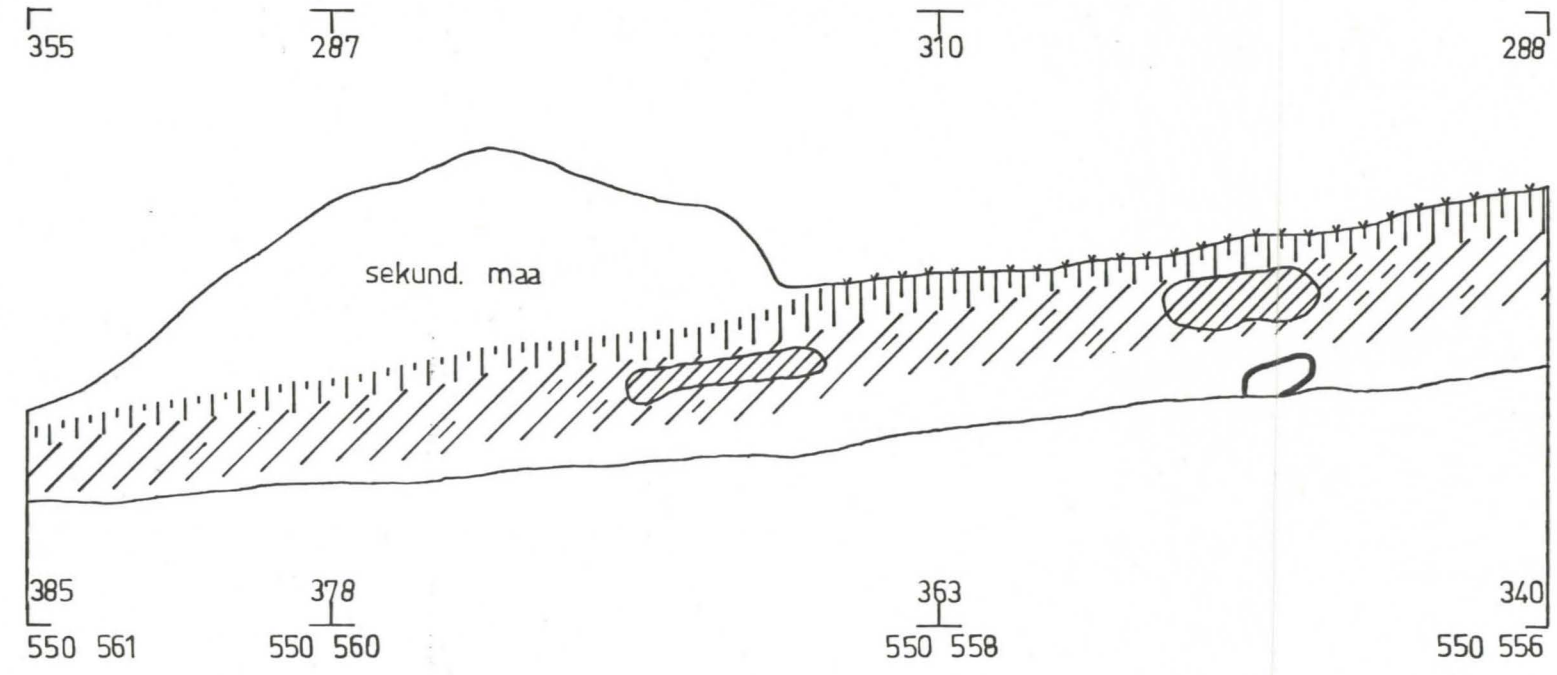
# SALO VANUTEHDAS 2

E. LINTURI 1981

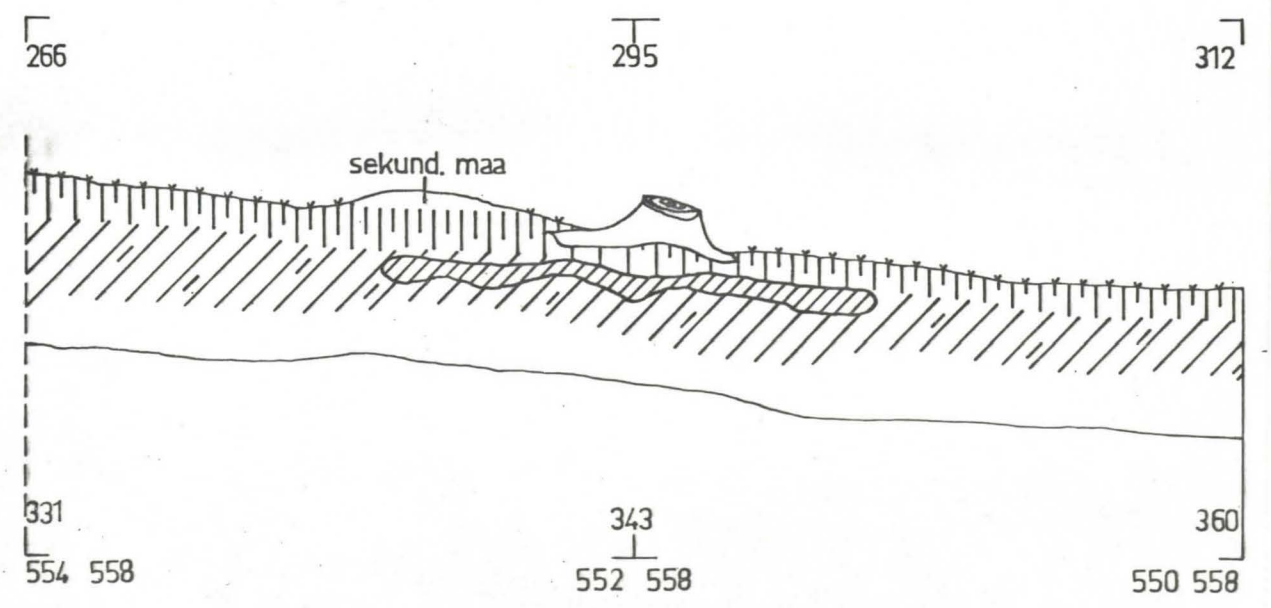
ALUE C  
KP 000 = 45.00 YMP.  
PIIRT. P. LIIMATTA



POHJOIS-ETELÄ SUUNTAINEN  
PROFIILI LINJALLA 556  
IDÄSTÄ

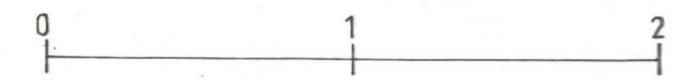


ITÄ-LÄNSI SUUNTAINEN  
PROFIILI LINJALLA 550  
POHJOISESTA



POHJOIS-ETELÄ SUUNTAINEN  
PROFIILI LINJALLA 558  
LÄNNESTÄ

-  turve ja huuhtoutunut maa
-  vahva likamaa
-  hyvin heikko likamaa
-  ruskea hiekka
-  vaalea hiekka
-  savi
-  savipitoisuutta







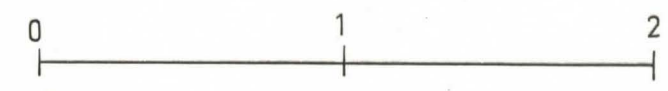
# SALO VANUTEHDAS 2

E. LINTURI 1981

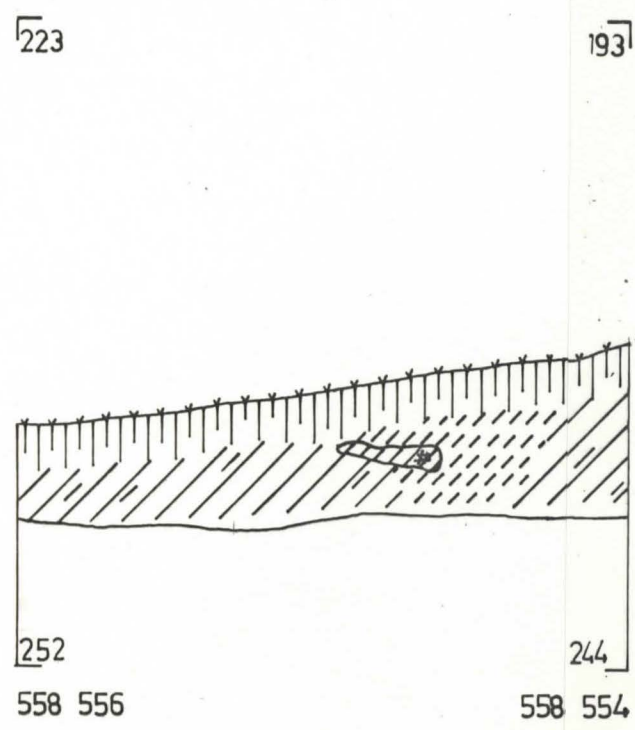
ALUE AB  
KP 000 = 45,00 YMP.  
PIIRT. P. LIIMATTA

	turve ja huuhoutunut maa
	vahva likamaa
	heikko likamaa

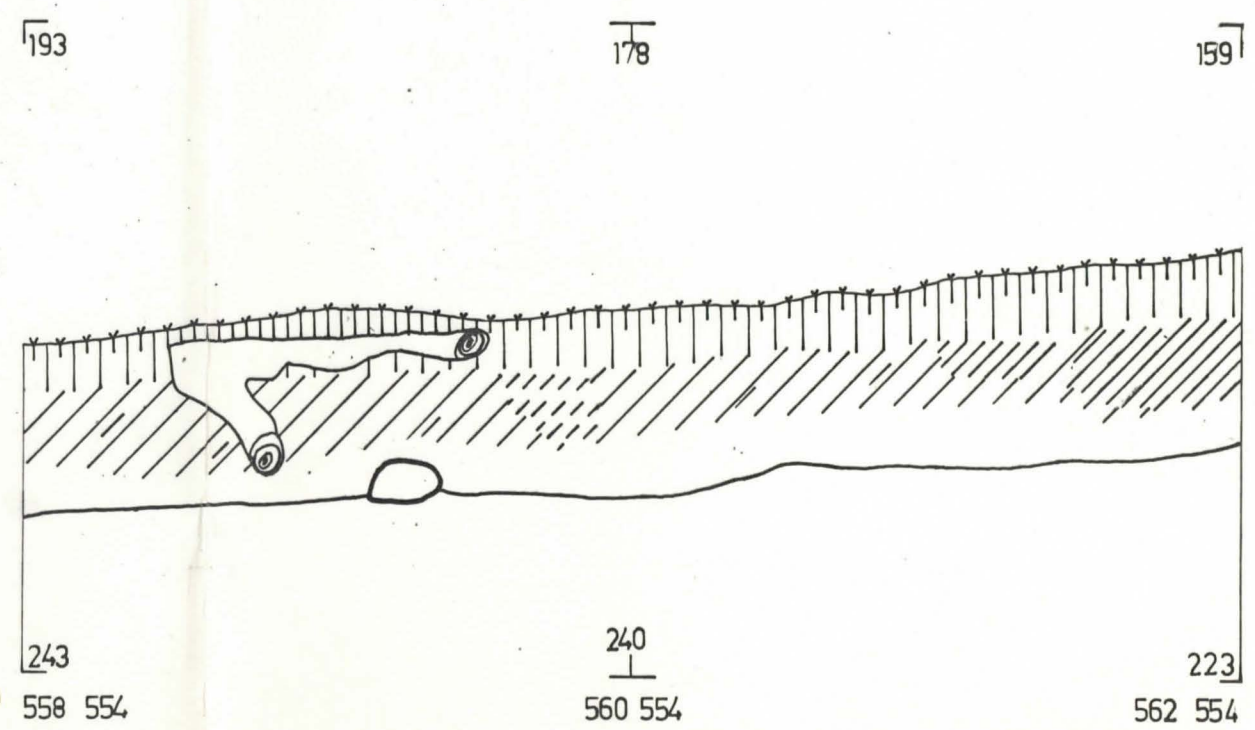
	hyvin heikko likamaa
	hiiltä, nokea
	puhdas hiekka
	ruskea hiekka



ITÄ-LÄNSI SUUNTAINEN  
PROFIILI LINJALLA 558 POHJOISESTA



POHJOIS-ETELÄ SUUNTAINEN  
PROFIILI LINJALLA 554 IDÄSTÄ



ITÄ-LÄNSI SUUNTAINEN  
PROFIILI LINJALLA 562 POHJOISESTA

