

Kuopion museo KhO
esihist. top. ark.

Kopio

SIILINJÄRVI
Väänälänranta
(Autioranta)
Saunalahti
1.406.

Kiviraunioita 2 kpl.

Peruskartta: 3331 07 KEHVO

Koordinaatit: x = 6988 62, y = 523 68, z = n. 87,5.

kl. Väänälänranta (Autioranta)

tl. 1) Pajula, 1⁵⁷.

om. Teuvo Rissanen, os. Autioranta 70100 Kuopio 10

tl. 2) Jokela, 1³⁶.

om. mv. Antero Ruotsalainen, os. Autioranta 70100 Kuopio 10.

Aikaisemmat kertomukset: L. Pohjakallion tark. kert. top.

arkistossa.

SIILINJÄRVEN AUTIORANNAN SAUNALAHDEN RAUNION No: 1 KAIVAUS

KESÄLLÄ 1977

Liitteet: Kartta 1 ote peruskartasta 3331 07 KEHVO

Kartta 2 raunion taso- ja profiilikartta

Valokuvat: 1-38. F.A. 1568-1628

Löydöt: KuM 6251, KuM/KhO näyte 2

Siilinjärven kunta myönsi varat Saunalahden Autiorannan raunio no:1 tutkimusta varten kesälle 1977. Kaivauksen suoritin 6.-10.6.1977 välisenä aikana virkatyönä. Raunio ensitarkastuksen (1974 ks. esihist. top. ark.) ja kaivauksen välillä kävi keväällä 1976 ilmi, että raunioon oli puututtu ja sen kiveystä pahasti pengottu. Tein asiaan kuuluvan ilmoituksen Siilinjärven poliisille ja Museovirastolle (Verif. 37/76). Kävin vielä muutama päivä ilmoituksen jälkeen näyttämässä poliisille raunio. Sen jälkeen en ole kuullut asiasta mitään. Todettakoon, että vaikka raunio ensitarkastuksessa kesällä 1974 pintakasvillisuudesta johtuen näyttikin koskemattomalta, kallion alla niin ikään pintakasvillisuuden peitossa olleet kivet paljastivat raunioon puututun aikaisemminkin.

Kaivauksen alussa raunio oli samassa tilassa kuin keväällä 1976 havaitun penkomisen jälkeen (kuvat 1-5). Penkoja oli

tuhonnut raunion keskustaa melko laajalta alueelta sekä tehnyt kolon pohjoisreunalle (kartta 2). Koskematon osa oli eniten itä- ja pohjoislaidalla. Raunio kaivettiin kahdessa osassa siten, että yhtenäisesti raunion läpi ehjänä olevasta osasta saatiin piirrettyä lähes luode-kaakko-suuntainen profiili.

Työ alkoi pintaturpeen poistolla ja samalla siirrettiin sivuun penkomisen yhteydessä liikutellut kivet. Humus tunkeutui paikoitellen syvälle kivien koloihin, toisaalla raunion päällä oli pintaturve ja sen alla pelkkää kiveystä. Pengottu alue oli "puhdistettu" verrattain perusteellisesti lähes kalliioon saakka. Enimmäkseen jäljellä oli vain ohut (alle 5 cm) maakerros, jollainen oli koskemattomassakin osassa kivien alla. Vaikka rikotulla alueella kivet oli nakeettu pois ja maan annettu painua, näkyi pinta- ja pohjamaan ero verrattain selvästi.

Löydöistä palanut piinpala (KuM 6251:2) löytyi vasta seulomisvaiheessa. Maa oli kaivettu 2-5 cm pohjakallion yläpuolelta. Samoin seulasta löytyi toinen nuolenkärjen katkelmista, seulottu maa oli läheltä toisen nuolenkärjen (liimattu yhteen KuM 6251:1) löytökohtaa ja vain n. 1 cm ennen pohjakalliota. Löytöpaikalta otettiin maanäyte No:1.

Koko raunion alueella oli palaneita kiviä ja hiiliä, kaivauksessa poistettu maa oli paikoitellen punertavaksi palanutta. Palon jälkiä oli myös raunion alaisessa kalliossa. Ympäristöön tehtiin koekuoppia, joilla pyrittiin varmistamaan, että hiili ei ole peräisin metsäpalosta. Kävi nimittäin selväksi, että raunion päällä oli hiljan pidetty tulta, sillä sen pinnasta löytyi palaneita puunkappaleita. Hiilinäytteet on kuitenkin pyritty ottamaan kohdista, joissa hiili on samanaikaista raunion muiden tulenpidon jälkien kanssa. Näytteet 1 ja 3 ovat kallionkolosta ja näyte 2 liikuttamattomien kivien alta läheltä kalliopintaa. Hiilinäytteet on toimitettu Museovirastoon, josta ne edelleen menevät Helsingin yliopiston radiohiiliajoituslaboratorioon ajoitettaviksi. Edellä mainittujen näytteiden lisäksi talteen kerättiin muutamia palaneita kiviä. Kaikki näytteet on merkitty KuM/KhO näyte 2.

Raunion alainen kalliopinta puhdistettiin. Tällöin siinä huomattiin hakattuja syvennyksiä ns. kuppeja. Ne olivat siinä määrin huonokuntoisia, että niiden kupeiksi tajuaminen oli aluksi vaikeaa. Vaikeaa oli myös paikoitellen luontaisen rosouden ja hakattujen kuppien toisistaan erottaminen. Tästä johtuu

sen kuopiolaisten geologien kanssa. Heidän käsityksensä raunion
ulkopuolisista kupeista oli yhtäpitävä. Ne ovat tehtyjä syven-
nyksiä.

Kuopiossa 22.12.1977

Gauri Rajalahti

arkeologian amanuenssi

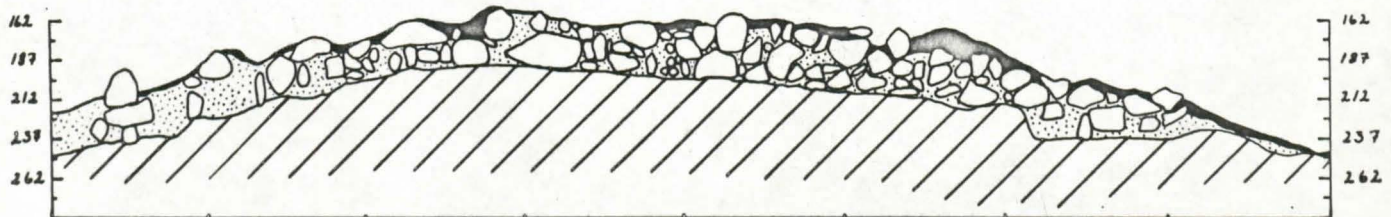
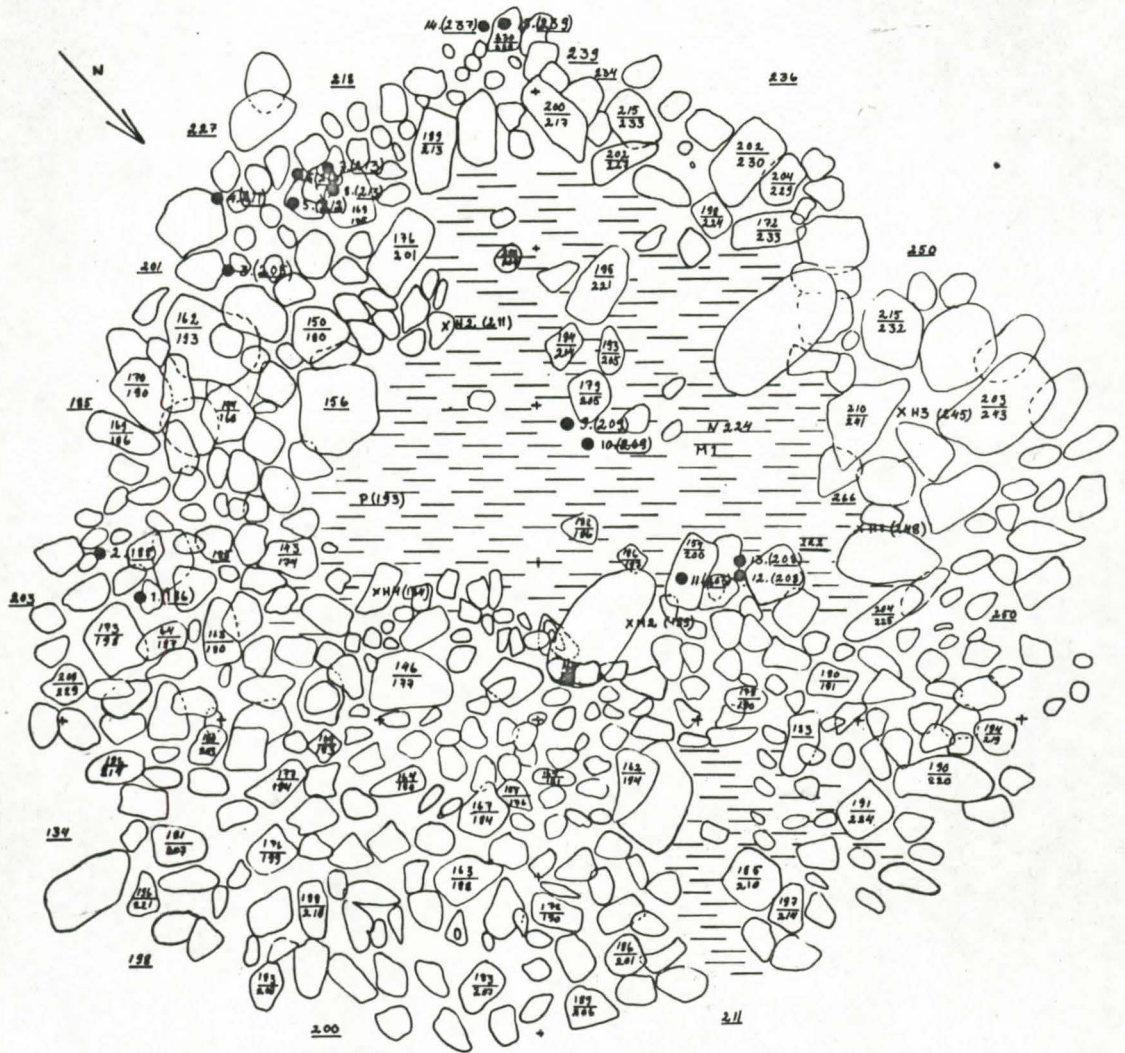

Kopio

Kartta 2

SIILINJÄRVI, AUTIORANTA, SAUNALAHTI

RAUNIOKARTTA
KP 89.00. MYP
KPL 207
L. POHJAKALLIO 1977

- UHRIKUOPPA
- N NUOLENKÄRJEN KATKELMA
- P PIIN PALA
- H HIILINÄYTE
- M MAANÄYTE
- ▬ ENNEN KAIVAUSTA PENGOTTUA ALUETTA
- ▨ KALLIOPOHJA

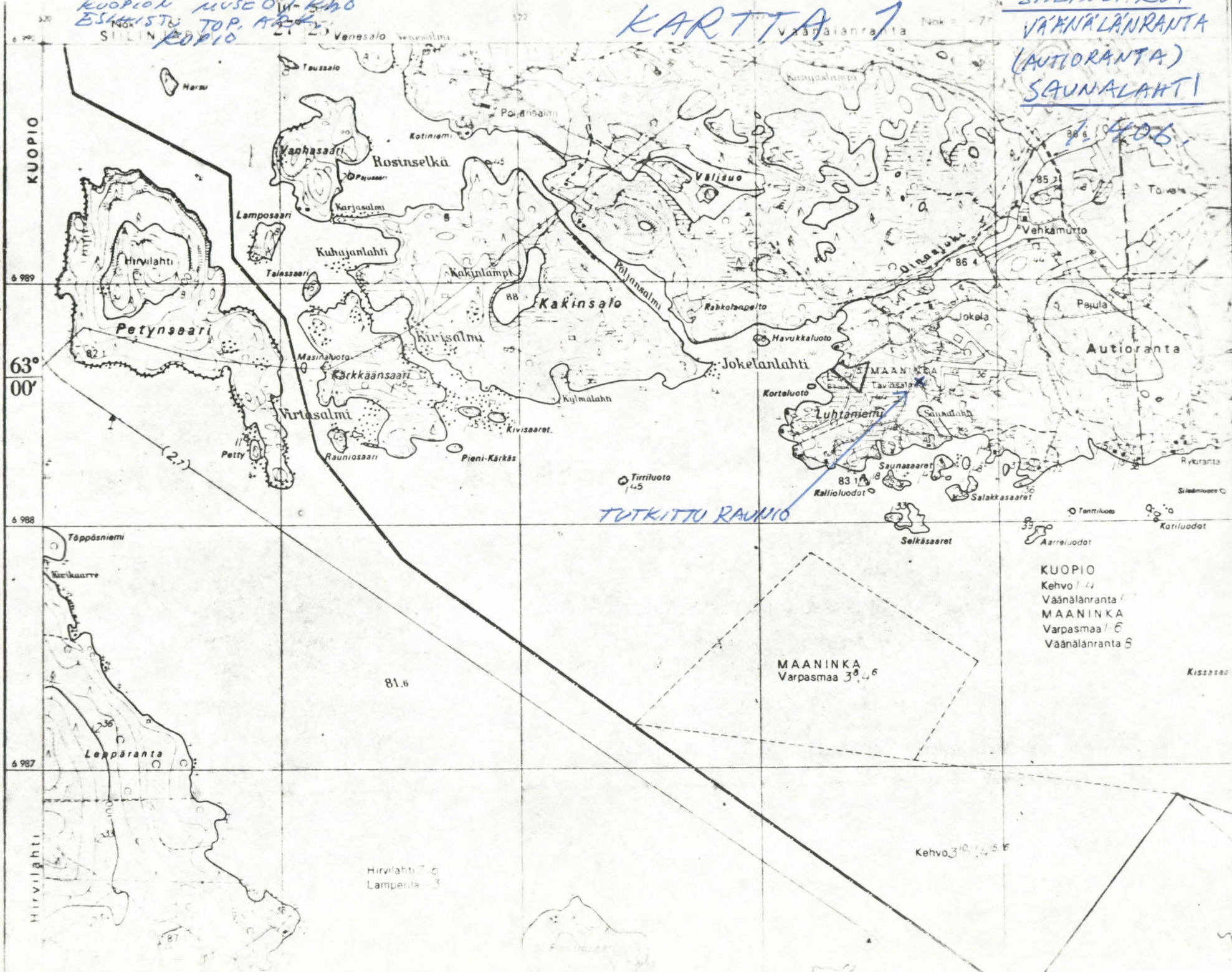


OTE
PERUSKARTASTA
3331 07
KEHVO

KUOPION MUSEO - KMO
ESKISTÄ TOP. A. 1944
KOPIO

KARTTA 7

SILINJARVI
VÄÄNÄLÄNRANTA
(AUTIORANTA)
SAUNALAHTI



TUTKITTU RAUNIO

MAANINKA
Varpasmaa 3, 4, 5, 6

KUOPIO
Kehvo 1, 4
Väänälänranta 7
MAANINKA
Varpasmaa 1, 6
Väänälänranta 5

Kehvo 3, 4, 5, 6

Hirvilahti 7, 6
Lampela 3

7
KUOPION MUSEO KHO
ESIHIST. TOP. ARK.
KOPIO.

F.A. 1568



K.1. SAUNALAHDEN RAUNIO ENNEN KAIVAUSTA
IDÄSTÄ.

F.A. 1567.



K.2. SAUNALAHDEN RAUNIO ENNEN KAIVAUSTA
~~SAUNALAHDEN~~ IDÄSTÄ.

F.A. 1570



K.3. SAUNALAHDEN RAUNIO ENNEN KAIVAUSTA
LOUNAASTA.

F.A. 1571



K.4. SAUNALAHDEN RAUNIO ENNEN KAIVAUSTA
LOUNAASTA.

7.
SILIJÄRVI
(AUTIORANTA)
SAUNALAHTI
1406.

Valok. K. Peltola 1977

KOOPION MUSEO KHO
ESIHIST. TOP. ARK.
KOPIO.

SIIJINJÄRVI
(AUTIORANTA)
SAUNALAKTI
1.406.

F.A. 1572



F.A. 1573



F.A. 1574



K. 5. SAUNALAHDEN RAUNIO NUOLEN OSOITTAMALLA PAIKALLA. OIKEALLA SAUNALAHDEN POHJUKKA. KORKEAN VEDEN AIKAAN SE ULOTTUU VASEMAN LAIRANTIELLE SAAKKA.

F.A. 1580



F.A. 1578



K. 6. RAUNIO IDÄSTÄ PUUSTON POISTON JÄLKEEN. TURPEIDEN POISTO ALULLAAN.

K. 7. RAUNIO IDÄSTÄ PUUSTON POISTON JÄLKEEN. TURPEIDEN POISTO ALULLAAN.

Talok. L. Peltokallio 1977.

F.A. 1581



K. 8. TURPEENPOISTOA. RAUNIO IDÄSTÄ.

F.A. 1582



K. 9. TURPEENPOISTOA RAUNIO LUNNAASTA.

F.A. 1583



K. 10. TURPEENPOISTOA. RAUNIO IDÄSTÄ.

F.A. 1585.



K. 11. TURPEENPOISTOA. RAUNIO LUNNAASTA.

2.

SIILINJÄRVI
(AUTIORANTA)
SAUNALANTI
1. 406.

KUOPION MUSEO KHO
ESIHIST. TOP. ARK.

KOPIO.

F.A. 1586



K. 12. KAIVAUS ALULLAAN. KUVA LOUNAASTA.

F.A. 1587




K. 13. KAIVAUS ALULLAAN. KUVA LOUNAASTA.

SIILINJÄRVI
(AUTIORANTA)
SAUNALAHTI

1.406.

F.A.
1588



K. 14 RAUNION Keskustan Kiveystä YL-
HÄÄLTÄ KATSOTTUNA.

F.A. 1590



K. 15. KAIVAUS ALULLAAN. KUVA POHJOISESTA.

Valok. G. Pohjokainen 1977

KOOPION MUSEO KHO
ESIHIST. TOP. ARK.
KOPIO.

F.A. 1591



K. 16. KIVIEN POISTAMINEN ALKANUT. KUVA LÖUNAASTA.

F.A. 1592




K. 17. KIVIEN POISTAMINEN ALKANUT. KUVA LÖUNAASTA.

3.

SIILINJÄRVI
(AUTIORANTA)
SAUNALAHTI

1.406.

F.A. 1593



K. 18. KAIVAUS MENEILLÄN. KUVA ETELEÄSTÄ.

F.A. 1594



K. 19. KAIVAUS MENEILLÄN. KUVA KAAKOSTA.

Valok. K. Peltola 1977.

KUOPION MUSEO KHO
ESIHIST. TOP. ARK.
F.A. 1595. KOPIO.



K.20. RAUNIO PUHDISTETTUNA.
KUVA IDÄSTÄ.

F.A. 1597



K.21 RAUNIO PUHDISTETTUNA. KUVA
POHJOISESTA.

SILIJÄRVI
(AUTIORANTA)
SAUNALAKTI
1. 406.

F.A. 1598



K.22 RAUNIO PUHDISTETTUNA.
KUVA LÄNNESTÄ.

F.A. 1599



K.23. RAUNIO PUHDISTETTUNA, KUVA LÖUNAASTA.

Valok. E. Pajalahti 1977.

KUOPION MUSEO KHO
ESIHIST. TOP. ARK.
KOPIO.
F.A. 1600.

4.



K.24. RAUNIO LOUNAASTA.

F.A. 1602



SIILINJÄRVI
(AUTIORANTA)
SAUNALAHTI

1.406.

K.25. KIVIEN ALAISTA
JA SEKAISTA MAATA.
KUVA ETELÄSTÄ.

F.A. 1606.



K.27. RAUNIO ETELÄSTÄ
SAUNALAHDEN TOI-
SELTA PUOLELTA.

F.A.
1610



K.26. RAUNION PROFIILISTA LÄNTEEN OLEVA
OSA POHJAAN KAIVETTUNA.

Vatsk. G. Peltjäkallio 1977

KUOPION MUSEO KHO
ESIHIIST. TOP. ARK.
F.A. 1611 KOPIO.



K. 28. KAIVAUS IDÄSTÄ.

F.A. 1613



K. 27. KUPPI NO: 11.

SIILIJÄRVI
(AUTIORANTA)
SAUNALAHTI
1. 406.

F.A. 1614



K. 30. "KUPPIKALLIO" KAAKOSTA.

F.A. 1616.



K. 31. "KUPPIKALLIO" KAAKOSTA.

Valok. G. Peltjäkalin 1977.

KUOPION MUSEO KHO
ESIHIST. TOP. ARK.
F.A. 1618 KOPIO.



K.32. KUPPIKALLIO KAAKOSTA. KUPIT VALKOISIKSI LIIDUTTUJA.

F.A.1624



K.33. KUPPIKALLIO KAAKOSTA. KUPIT VALKOISIKSI LIIDUTTUJA.

5. SILIJÄRVI
(AUTIORANTA)
SAUNALAHTI
1.406.

Kuopio F.A. 1623



K.34. PROFIILIN IDÄNPUOLEISTA "TYNKÄOSAA" KAIVETAAN.

F.A.1622



K.35. SEULONTAPAIKKA.

Valok. G. Jolyäkallio 1977.

KUOPION MUSEO KAO
ESIHIST. TOP. ARK.
KOPIO.

F.A. 1621



K. 36. KUPPIKALLIO ETELÄSTÄ.

F.A. 1620



K. 37. KUPPIKALLIO KAAKOSTA.

SILIJÄRVI
(AUTIORANTA)
SAUNALAHTI

1.406.



K. 38. RANNIO ENNALLEEN KASATTUNA.
KUVA IDÄSTÄ.

F.A. 1628.

Valok. E. Salijahallio 1977