

FBWist. Bto 157/27.2.1992

SAARIJÄRVI

Summassaari

Peukaloisniemi, SKL 30

kivikautisen asuinpaikan koekaivaus

Timo Sepänmaa 1988

ALUSTAVA RAPORTTI SAARLARVEN SUMMASSAAREN SUUTA-
RINNIOMAN TIEKÄ RN:05:148 PEUKALONIEMESSÄ SUO-
RITETUISTA TUTKIMUKSISTA.

TUTKIMUSPAIKKA SUUTSÖE SUMMASSAAREN POKOISKAR-
JOSSE PEUKALONIEMEN TYVÄLLÄ SUUTARINNIOMAN TIEKÄSTÄ
LOHKOTULLA KESÄMÖIKKITONTILLA. TONTIN UUSI OMIS-
TAJA ON NIMENNYT PAIKAN LAATURANNAISI. OMIS-
TAJA: LAATURASENNUS OY, PUH. 944-23222 TAI
915-23202.

INVENTOINNIN (HUURRE-69) YHTYDÖSSÄ TONTIN
ALUEETA OLI PEUKALONIEMEN JOHTAVAN TIEKÄN LEIK-
KAUKSISTA LÖYTÄNYT KVARTSI-ISKOJA YHTYDÖS YKPL
(KM 18067 A JA B), JOSTA SYYSTÄ TONTTI LENT-
SÖIIN AIHEELLISESI TUTKIA ENEN RAKENTAMISTA.

TUTKIMUKSET ALOITETTIIN 7.6. KOEKUOPITUKSILLA (50x50cm
LAPIONPISTOJA SATUNNAISESI TONTILLE). TIHEIMMIN KOE-
KUOPPIA TEHTIIN TIEKÄN SEKÄ MÖKIN PAIKALLE
(KOTS. KARTTA 2). KOEKUOPISTA N:0 1-9 TULI LÖY-
TÖJÄ (KVARTSIA SEKÄ PÄÄNUT LUUNPÄÄ). KUOPPIEN
10-25 SEINÄMILLÄ OLI SELVÄSTI PINTAMAASTA EROTTUVAN
NOIKIMAATA.

KESÄMÖKIN KOHDALLA EI MUINAISJÄÄNNÖKSEEN VIITTAAVIA
HAVAINTOJA TEHTY (MATALAMMALLA KUOPAT, JOISTA LÖYTÖJÄ).
SEN SIJAIN TIEKÄN KOHDALLA LÖYTÄNYT KVARTSI-
ISKOSET ANTOIVAT AIHEEN LAAJENTAA TUTKIMUKSET UAR-
SINAISESI KAIVAUKSESI TIEKÄN KOHDALLA. KAI-
VAUKSEN ALOITTAMISEEN SAATIIN PUHOCIMITSE LUPA
MUSEOVIRKASTOSTA 9.6. (TRAUTSAINEN). KAIVAUUS ALOI-
TETTIIN SAMANA PÄIVÄNÄ AURAMALLA TIEKÄN KOHI-
DALLA KAKSI CIRILLISTÄ "KAIVANTIA" (KAIVAUUSALUEET 1 JA 2).

Kaivausalue 1:

LÖYDÖT (KVARTSIT JA PAL. LUU) KESKITTYIVÄT Pää-
asiassa ruutuun B1 ja B2 alueille. Tällä
kaivausalueella kaivettiin 3 kaivaukskerrosta, jonka jäl-
keen alkoi steriili maa, mikä NIKU VARMISTETTIIN LAPION-
PISTOIN. MAA OLI PAIKOIN VÄRJÄYTNYTTÄ (JA NOIKISTA)
SEKÄ KIVISTÄ, MUTTA MITÄÄN RAKENTEITA EI OLLUT
HAAVOTTAVISSA.

Kaivausalue 2:

LÖYDÖT (KVARTSIA) TUULI VÄHIMÄISI OIKESI
HOTI PINDATURPOON ARAVUOLTA KORKEUDEN N. 10m SYV.
MAA OLI KIVISTÄ JA PINNASSA LIEVÄSTI NOIKISTA,
MUTTA SELVÄÄ KULTTUURIMAATA TAI RAKENTEITA EI OLLUT
HAAVOTTAVISSA. Tällä alueella kaivettiin vain yksi (10cm)
kerros, jonka jälkeen LAPIONPISTOIN VARMISTETTIIN,
ETEI LÖYDÖJÄ TAI KULTTUURIKERROSTA TULLUT SYVEMPÄÄ.

TIELINJAA KAIVAUSSALUEIDEN VÄLILLÄ EI KATSOTTU PERASTUS-
KAIVAUKSEN PUHTIUSA TARPEELLISEKSI JA MAHDOLLISEKSI TUT-
KIA, KOSKA KOKIQUOPASTA EI ALUEELLA TEHTY LÖYDÖJÄ
TAI HAAVINTOJA KULTTUURIMAASTA. KAIKON KAIVOKSIAN
KAIVAUSSALUE: I:LLI TUTKITIIN 22m^2 JA 2:LLÄ $6\text{m}^2 = 28\text{m}^2$.

~
KOKIQUOPASTUKSEN JA KAIVAUKSEN PERUSTEELLA PAALUTETTUJA
MÖKIN PAIKALLA EI OLE MUINAISJÄÄNNÖKSIÄ JA TIELIN-
JAN KONTAKTA MUINAISJÄÄNNÖKSET OVA T OLLUMNAISESTA
OSASTA TUTKITTU. MIECESTÄNI TONTILLE VOI RAKENTAA
TIEN SEKÄ KESÄMÖKIN (KOTETIÄN MERKITYILLE PAIKOILLE)
SEKÄ JÄMISTÄJÄN ODUSTAJAN PENTTI PUUSTJÄRVEN KANSA
PUHEENA OLLON TOISEN MÖKIN KAIVAUSSALUEETA 1 NAIN
20 M LUOTEESSEEN SIÄMISEVALLO KALLIOLO.

Saarjärveellä 20.6.-88

TIMO SEPÄNMAA
KAIVAUSSOJITUN

SAARTIJÄRVI, SUOMASSAAR, PEUKALONREIHI 17.06.1988

Kartta 3

KALVAUSALUE 1

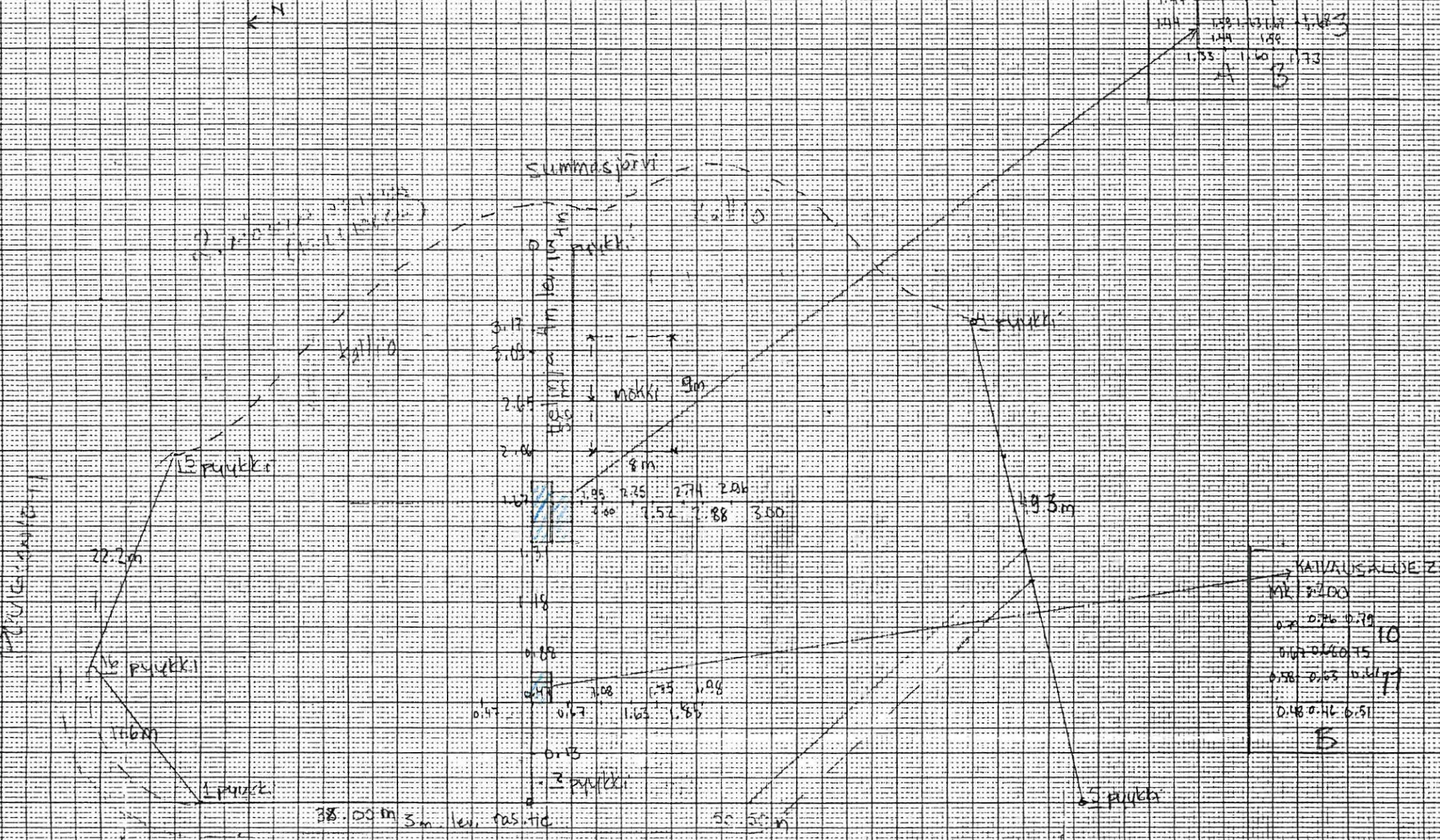
YLEISKARTTA TONTILLA MK = 1:500

PROFILIINNAITTO SUKETA L Kp III, 313 TK 2,392

Korkeuslukenat = Kp + TK - korhakuksen
 lemm. III, 313 + 2,392 - 3,17 = 110,53(5)

Kalvausalueen pohjat. T. Seppänen 1988

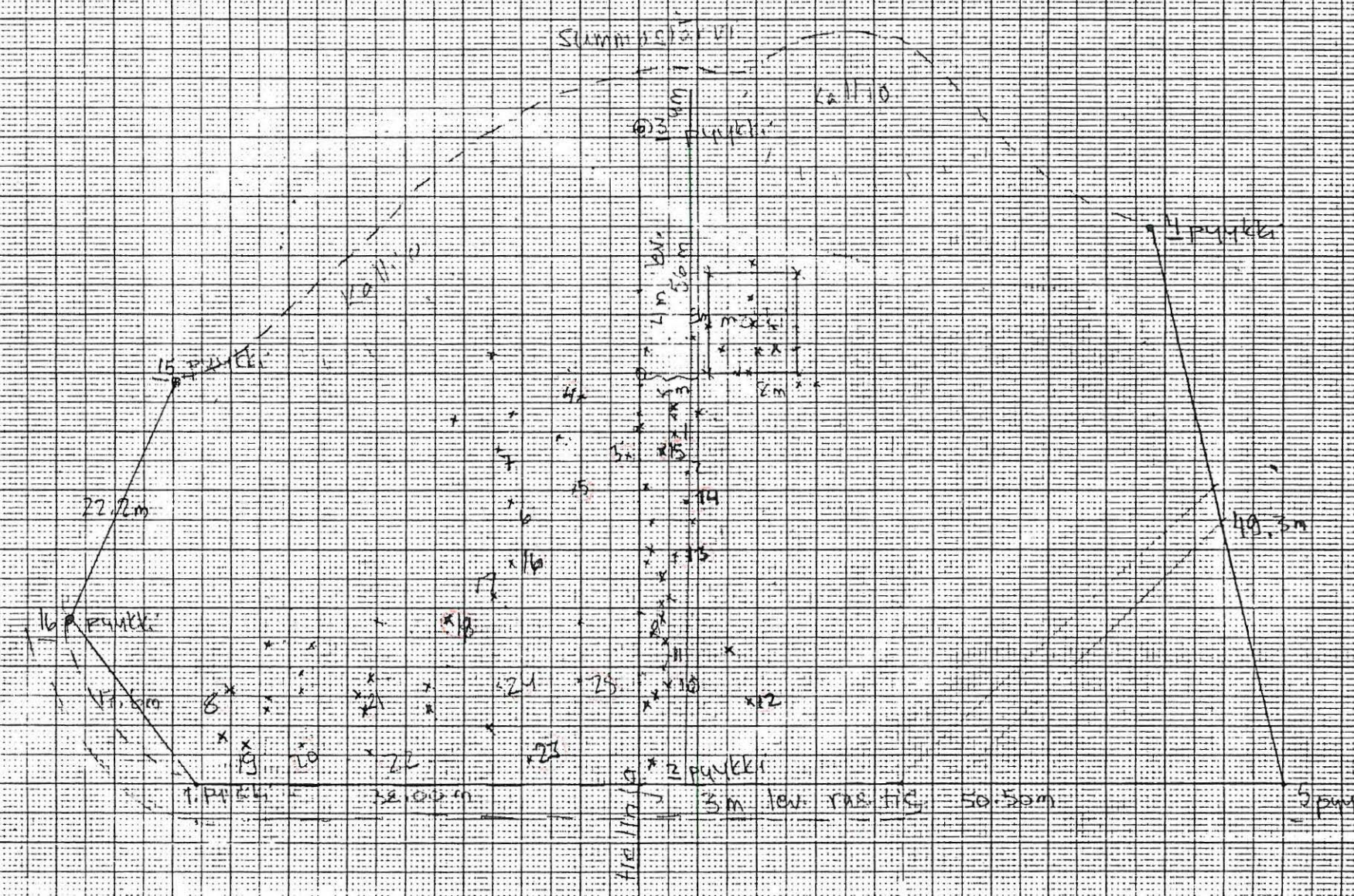
KALVAUSALUE 1		
MK 1:500		
117	1,81	1,83
116	1,81	1,80
115	1,71	1,72
114	1,58	1,59
113	1,53	1,54
112	1,44	1,45
111	1,35	1,36



Sääri arvi, Summa Sääri, Pöytäkirja
 Koe kumpi- ja Kari ja Janti Hu MK 1:500 Kp 11.313
 Kari ja Janti Hu MK 1:500 Kp 11.313

Kartta 2

x Kookkihuu
 7x Kookkihuu josta loppu tai kuita...
 4



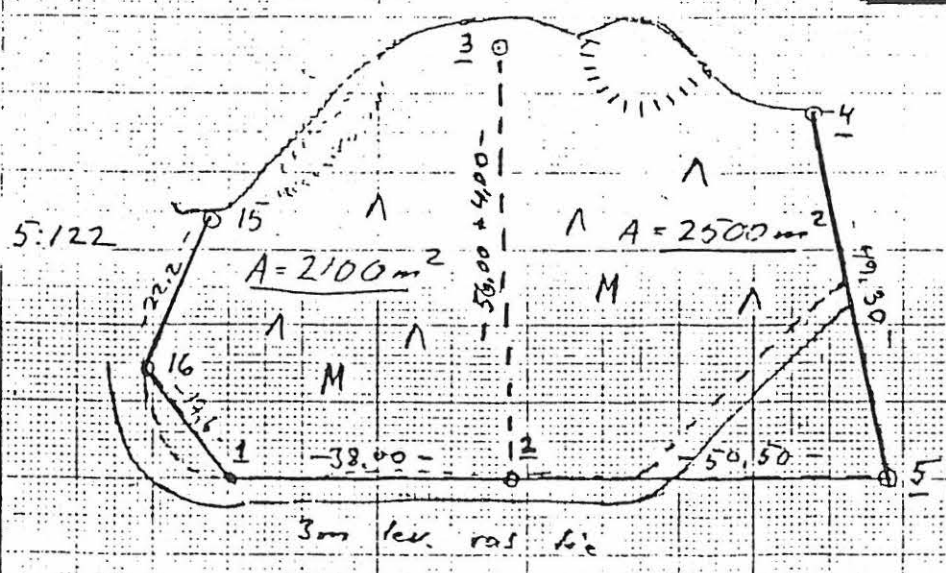
Liite nro 237 khal. ptk. 26.10.1987 § 982
 Liite nro 57 kvält. ptk. 23.11.1987 § 173

SUORAKULMAINEN KARTOITUS		M/1H350	Sivu nro
Pvm 21.10.-87 klo		Tila	
Hav		Tsto	
Kirj		Alue	
M/10 B	LHO:2	A-MITTA	B-MITTA
ALKUPISTE	1	m	- vas + oik
LOPPUPISTE	5	88.5	36
okite	16	-11.00	-13.75
gleite	15	-2.60	-34.10
rauhuviva		20.0	-55.0
	2	34.00	0.0
	3	35.70	-56.00
rauhuviva		38.0	-60.0
rauhuviva		52.0	-59.0
rauhuviva		62.0	-55.0
	4	78.3	-78.0
	5	88.5	0.0

AUTOMAATTINEN PIRTIN NEI	
...	...
...	...
...	...

Summasjetti

Kokonaisala = 4600 m²



1:1000

OTE PERUSKARTASTA
MK 1:10 000

Yht Tarvaalan jakokunta

Kierinniemi 5:106

Jänissaari 5:94

Kalliosaari

Kallioniemi

Peukaloniemi 5:122

Vaivaistensaari

Suutarinsaa 5:144

Kivik.asuinp. 119:166

5:148

5:96

ko. määräala

lantyniemi

Kivikaut.asuinp

Rusavierto

Rauhoituspiiri

Esihistoriallinen kylä

Saariharju

Summassaari

Mertaniemi

Yht. Summasjärven jakokunta

119:66

Saarenpää

Yht. 876.1

119:53

Hotelli

1:219

108,5

Kivik.asuinp.

Ahtela

Rauh.

Hiekkaniemi 119:93

119:52

119:87

Yht. Tarvaalan jakokunta

1:216

1:215

1:235

1:280

Haikanniemi

Kivikautinen asuinpa

Yht. Summasjärven jakokunta

Ykspuinen

Haiksnk.