

Suomussalmi

Ruhtinansalmi

NUOLISÄRKKÄ

Kartat 1-2
 Kuvat 24086-24089
 Löydöt 14 832:1-9

26

Aikaisemmat tutkimukset: M. Huurteen inventointikertomus v:lta 1957 ja kaivauskertomus v:lta 1958.
 Aikaisemmat löydöt KM 14 506:1-3

Nuolisärkkä sijaitsee Kalmosärkän eteläpuolella ja se on veden ja tuulen pahoin kuluttama. Ainoastaan särkän korkeimmilla kohdilla on n. 10 cm:n vahvuinen humuskerros, jossa kasvaa ruohokasveja ja matalimmissa osissa särkkää kasvaa suokasvillisuutta. Särkästä on otettu hiekkaa ja sitä on käytetty kulkutienä. Lisäksi on Talvisodan aikana asuinpaikan kohdalla sijainnut korsi. Ks. karttaliite 2 ja kuva 3 (24 000).

Särkällä kaivettiin 44 m² suuruinen alue. (Ks. karttaliitteet 1 ja 2 sekä kuvat 1-4 (24086-24089)).

Kiintopisteenä käytettiin kaivausalueen vieressä olevaa kantoa, jonka arvo vaakituksessa oli 237 ja korkeus merenpinnasta 199.84 m.

Kulttuurikerros oli keskimäärin 20 cm:n vahvuista ja pahoin kulunutta ja sekoittunutta. Alueelta löytyi etupäässä palanutta luuta ja vain 7 kpl asbestinsekaisia saviastianpaloja (KM 14832:6 ja 8). Löydöistä tarkemmin ks. luetteloa (KM 14832:2-9).

Särkän eteläpäässä, karttaan merkitystä kohdasta B (Ks. karttaliite 1) löytyi koekuopasta 2 luunsirua (KM 14832:1).

Koko särkän pituudelta löytyy käärytteitä palaneita luunsiruja, mutta kulttuurikerrosta ei hiekan kuivuuden ja särkän kuluneisuuden vuoksi voi erottaa.

Matti Huurte


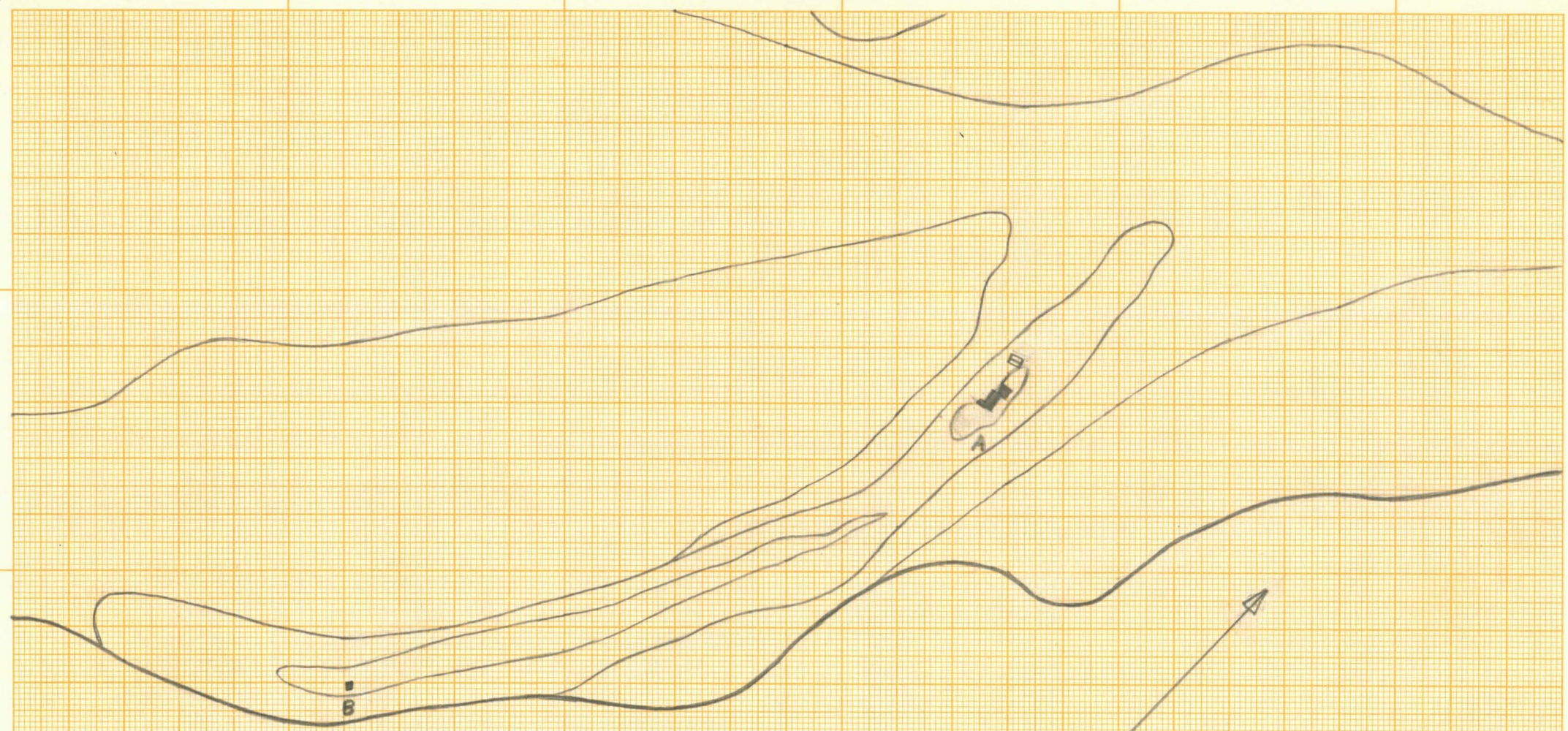
I

1:2000

Nuolisärkkä

KARTTALIITE I,

A 4 (210x297 mm)



Suomussalmi
 Ruhtinansalmi
 Nuolisärkkä

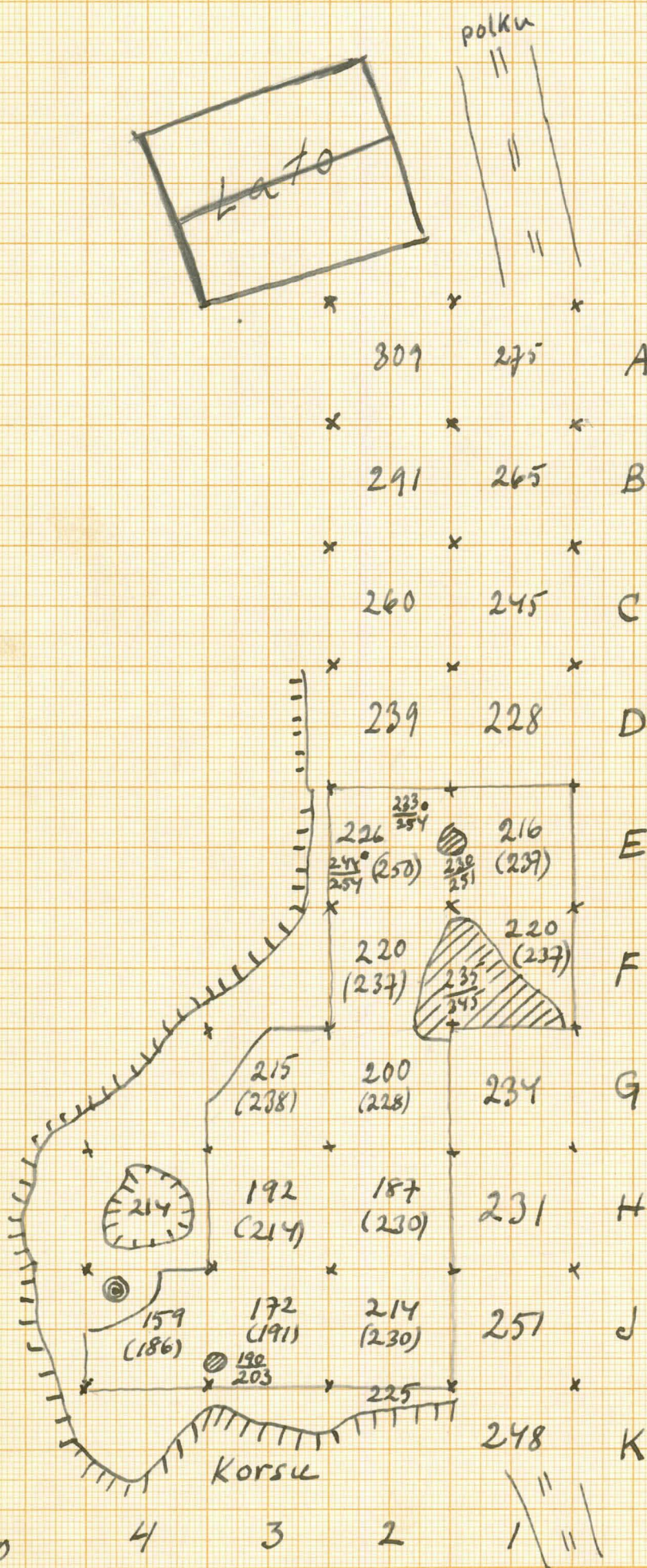
LIITE V.N 1959
 KAIVAUKSELLE

OY WULFF AB N:o 106

Suomussalmi
Ruhtinansalmi
Nuolisärkkä

Kp 237

/// likamaa
◎ puu



1:100

4 3 2 1

Ojamaa-59

Suomussalmi
Ruhtinansalmi
Nuolisärkkä

24086



Kuva 1
Paalutus suunnasta SW.

24087



Kuva 2
Rivi 1 pohjoisesta.

24088



Kuva 3
Raivausalue suunnasta SW,
etualalla korsi

24089



Kuva 4
Raivausalue lännestä
taustalla oikealla Kalmo-
särkän eteläkärki (↙)