

SUONENJOKI SAUNANIEMI

Kivikautisen asuinpaikan kaivaus

C. F. Meinander 1959

Jat. 1/4-60

Kertomus C. F. Meinanderin kaivauksista Suonenjoen
Saunaniemen kivikautisella asuinpaikalla 10.- 17. 6. 1959.

Kertomukseen kuuluu 5 karttaa, valokuva-
negatiivit 23820:2-35, Esih.os:n luettelo
14821.

Vuonna 1958 ylioppilas Kopisto suoritti kaivauksen Sauna-
niemen asuinpaikalla, mutta koska arveltiin, että hänen tutki-
mansa alat olivat liian pienet antaakseen hyvää kuvaa asuin-
paikan luonteesta, määrättiin allekirjoittanut jatkamaan kaivauk-
sia v. 1959. Päätökseen vaikutti ehkä myös erään paikkakunta-
laisen lähettämät hälyttävät tiedot, että asuinpaikkaa yhkasi
täydellinen hävitys järven syövyttäessä hiekkaista rantatörmää,
jolla asuinpaikka sijaitsee.

Saavuttuani paikalle saatoin todeta, ettei ranta sanotta-
vastikaan ollut muuttunut edellisen käyntini (v. 1948) jälkeen
ja että hävitys siis ei uhkaa asuinpaikkaa. Päätin kuitenkin
kaivaa maanpinnassa näkyvää asunnonpohjaa, jonka Kopisto edellise-
nä kesänä oli havainnut ja jonka reunassa hän oli kaivanut
n. 4 x 4 m suuruisen alan.

Kaivausalue oli kaikkiaan n. 145 m² laaja ja kulttuuri-
kerros keskimäärin 35 cm paksu. Maaperä on hienoa, miltei ki-
vetöntä hiekkaa.

Ruudussa F VIII, siis aivan Kopiston kaivausalueen rajalla
tavattiin liesi, joka ei kuitenkaan sijaitse kuopanteen keskel-
lä ja jonka kuuluminen oletettuun asunnonpohjaan siis on
kyseenalainen. Toinen liesi, joka oli hyvin säännöllinen, muo-
doltaan soikea, tavattiin ruudussa D III. Se oli melko syvä
ja voidaan ehkä sanoa "kuoppaliedeksi".

Ruudussa F II tavattiin soikea kulttuurimaakuoppa, joka ulottui syvyydelle + 154 saakka (cm:ejä yli Koskelojärven pinnan) maanpinnan tason ollessa 260. Tämän miltei metrin syvyisen soikean kuopan itäpäässä oli punamultaläiskä ja siinä retusoitu piilastu (14821:47). Kysymyksessä saattaa olla hauta.

Ruudussa D VII tavattiin toinen syvennys, jonka pohjataso niinkään oli + 154 cm. Tällä kohdalla oli maanpinnassakin kuoppa, joten tämä syvennys lienee uuden-aikainen. Kuopasta ei löydetty mitään.

Tavattiin useita tummia läiskiä, jotka saattavat olla paalunjälkiä, mutta ne olivat siksi epävarmoja, ettei voi tehdä mitään johtopäätöksiä mahdollisen asunnon rakenteesta.

Keramiikka, jota tuli melko runsaasti, kuuluu ensimmäiseen tyypillisen kampakeramiikan huipputyyliin, kampaleiman ollessa hyvin ohut ja koristeaiheiden ollessa geometrisia - kehystettyjä rombeja ja kolmioita. Joitakin paloja voi ehkä lukea vanhimpaan tyypilliseen kampakeramiikkaan. Sensijaan on joitakin varmoja paloja vanhempaa varhaiskampakeramiikkaa (14821:20, 21, 28, 34).

Kartoitusapulaisena toimi ylioppilas A. L. Laitinen.

Helsingissä 31. 3. 1960.



B-706

708

746

712

665

616

581

536

444

345

314

313

314

316

310

309

320

313

314

305

303

305

302

297

308

282

217

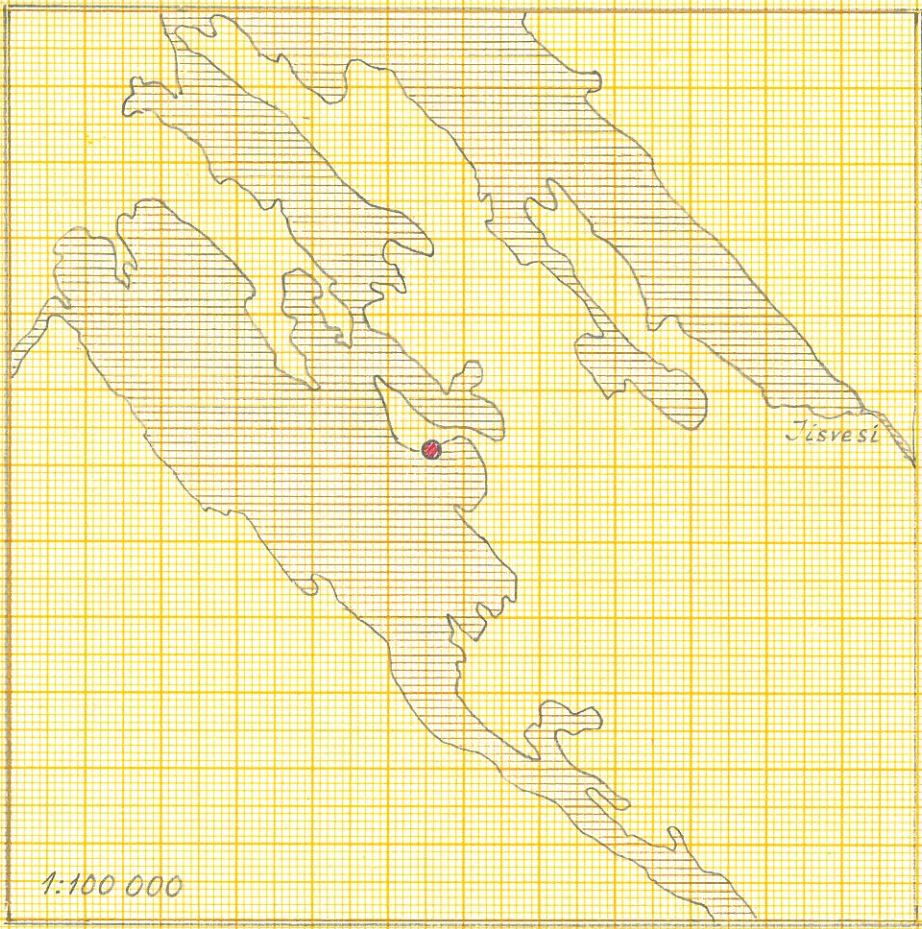
205

166

92

52

A



SUONENJOKI, SAUN

Kivikautinen asuinpa

Mittak. 1:100

Heini

C.F.Mein

Koskeloveden pinta A


Kopisto 1958

Kopisto 1958

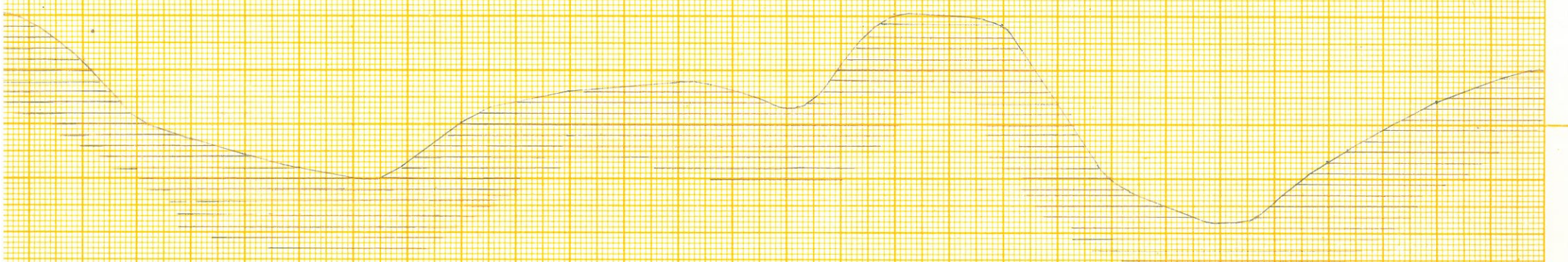
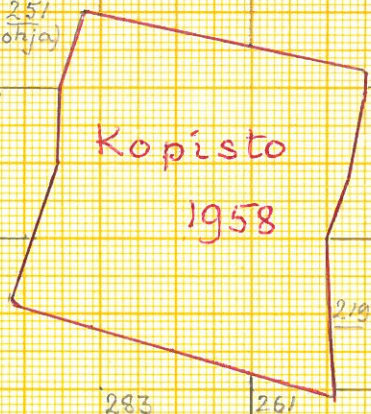
Koskelovesi

JANIEMI
 rikka
 k 1959
 mder

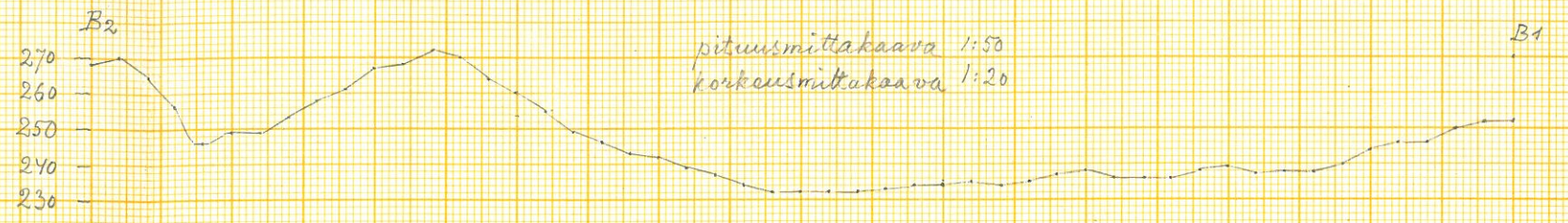
Asuinpaikka



	I	II	III	IV	V	VI	VII	VIII	IX	X
H	310 (pinta)	305	275	258	253	259	277	285	289	289
				210 (pohja)	206	219	234			H
G	294	283	255	258	241	244	256	262	276	270
		251 (pohja)		213	206	204	204			G
F	277			245	234	236	249	263	262	260
				219	209	216	225			F
E	273			210	243	240	254	263	258	259
			219	223	218	224	225			E
D	274	283	261	266	267	264	259	250 (pinta)	254	241
			221	226	222	220	220 (pohja)			D
	263	260	260	258	270	248	246	230	240	234
	I	II	III	IV	V	VI	VII	VIII	IX	X



Suonenjoki Saunaniemi
Meinanderin kaivaus 1959
1:50



diisi ruudussa F VIII

1:10

— puunituskone 421 korkele veden pinnasta



x c

x b

x a

205

205



194

201

203

207

208

206

206



197



202

x f

x e

x d

pinta n. 240

linjat n. 200

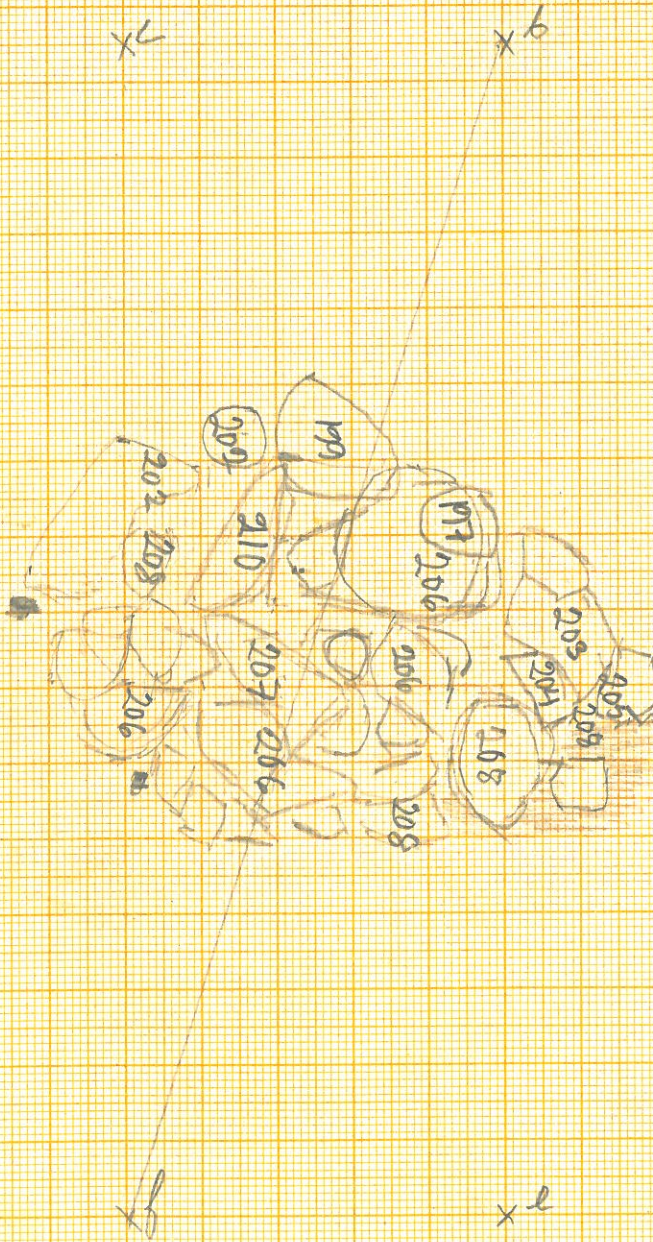
Saunaneimi

Lieri uudassa F VIII

1:16

Puunnituskone 421 kotelon seinästä

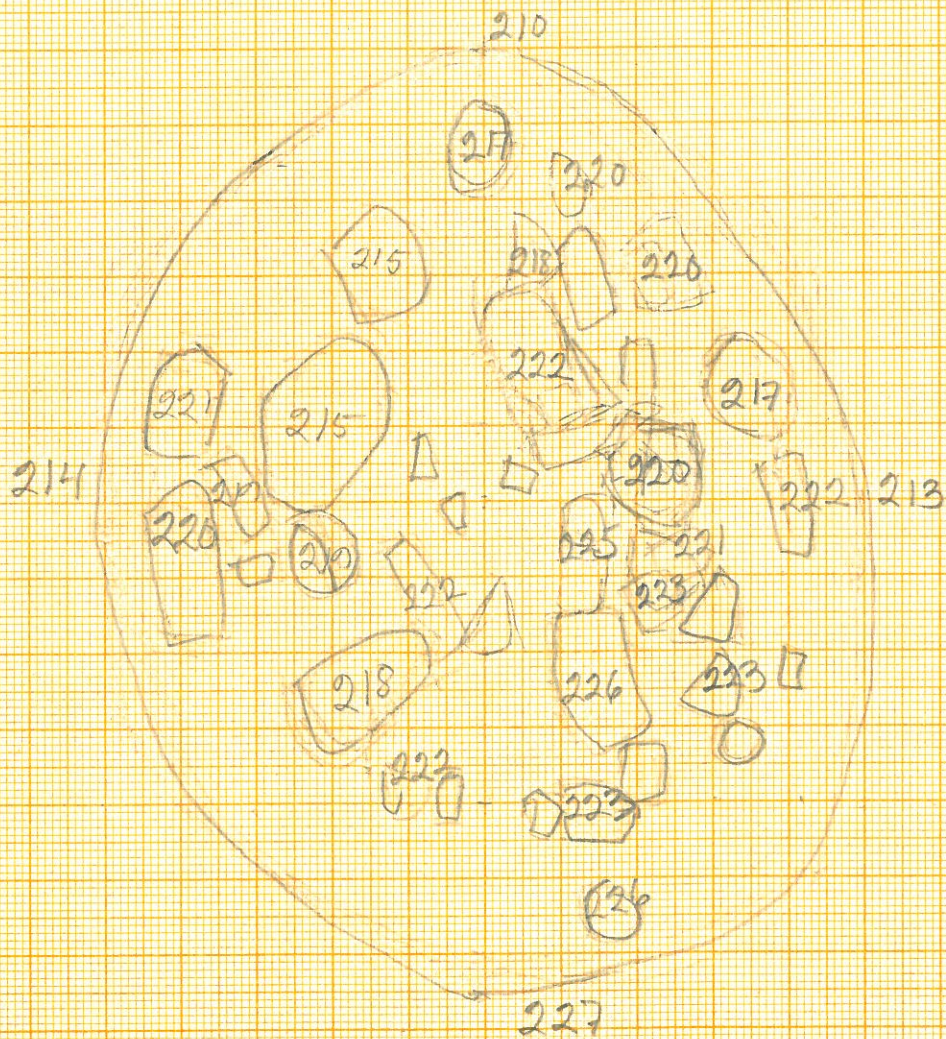
periaatteelliset linjat ja sf



- 202
- 204
- 205
- 205
- 205
- 205
- 216
- 227
- 230
- 231
- 232
- 232
- 225
- 212
- 206
- 207
- 207
- 206
- 204

Sammunni
Kinas Ruudussa A III
ponja 250

pinta n. 235
kivet n. 220



Suonenjoki, Saunaniemi



23820:2

Asumipaikka länsilounaasta.



23820:3

Asumipaikka länneästä.



23820:8

Kaivausreunat D-H IV



23820:11

Kaivausalue poljoiskoillisesta.



23820:14

Asumipaikka idästä



23820:16

Työkuva.

Suonsuojolu, Saunanieemi



23820:23

Kuoppa rundussa D VII.



23820:24

Liesi rundussa F VII



23820:27

Liesi rundussa F VII



23820:29

Liesi rundussa F VII

7068

22

7068

28

7068

5

7068

26

7068

18

7068

7

7068

30

7068

15

7068

12



7068

19

7068

25

7068

34

7068

13

7068

10

7068

32

7068


9

7068

17

7068

31



7068

6

7068

4

7068

35

7068

33

