

M

Kertomus tutkimuksista Taipalsaaren Laukniemen Syrjälän  
kivikautisella asuinpaikalla 15.6.-17.6.1964.

Kertomukseen liittyvät löydöt KM 16545:1-37, karttaliitteet 1-4 sekä valokuvat 1-12 (filmit 30266-30277).

Asuinpaikka paljastui v. 1958 maanvilj. Aatos Valtosen asuinrakennuksen perustusta kaivettaessa. Geologian tohtori Veikko Lappalainen joka oli alueella suorittamassa geologisia tutkimuksia, ilmoitti asiasta Muinaistieteelliselle toimikunnalle ja fil.maisteri A. Erä-Esko kävi löytöpaikkaa tarkastamassa v. 1960 (ks. A. Erä-Eskon kert. top. ark:ssa). Kesällä 1964 päätti Muinaistieteellinen toimikunta suorittaa paikalla tarkempia tutkimuksia ja määräsi allekirjoittaneen työn suorittajaksi. Apulaisinani toimivat Turun Yliopiston opiskelijat Pirjo Dahlbom ja Lasse Laaksonen.

Asuinpaikka sijaitsee Taipalsaaren pitäjän Laukniemen (ei Rehulan) kylässä mv. Aatos Valtosen maalla ja käsittää pihan sekä asuinrakennuksesta kaakkoon olevan pellon, joka on suureksi osaksi raivattu sen jälkeen kun maisteri Erä-Esko kävi paikalla. Kulttuurikerroksen yläreuna ulottuu Aatos Valtosen veljen omistamalle maalle metsään. Pelto, hienoa hiekkamaata, oli oraalla eikä siellä voitu siis tutkimuksia suorittaa, sen sijaan pellon pinnalta poimittiin iso joukko saviastiain palasia ym:ta kulttuurijäämistöä (KM 16545:1-19). Pello yläpuolelle metsänreunaan maanvilj. A. Valtosen veljen omistamalle maalle avattiin 32 m<sup>2</sup>:n suuruinen ala, joka tutkittiin (liite 1).

Paikalla kasvoi mäntymetsää, jossa aluskasvillisuutena oli m u s t i i k k a a , puolukkaa, sammalta ja pientä katajaa. Siellä kasvoi myös jokunen koivun alku (valokuvat 1-5,8-10). Maaperä ohuen humuskerroksen alla oli hienoa, hieman kivistä hiekkaa; kivet olivat pieniä, isoimmat noin nyrkinkokoisia (liite 4). - Humuksen ja huuhtoutuneen kerroksen alta paljastui kolme hiili-, noki- ja palomaaläiskää, joista kahdessa oli harvakseltaan kiviä (liite 1), ja muutama paalunsija (liite 1) sekä epämääräisiä kulttuurimaalaikkuja (liite 1).

Irrallisia löytöjä ei ollut. Alueelta ovat hiilinäytteet 16545:20-30, 37.

Asuinrakennuksen lounaispuolella pihamaalla suoritettiin pieni koekaivaus, alaltaan 8 m<sup>2</sup> (liitteet 2-3, valokuvat 6-7). Paikalta oli isännän kertoman mukaan pihaa tasattaessa Caterpillarilla kuorittu maata n. 30 cm:n vahvuudelta pois. Koekaivausalueelta paljastui nokki- ja palomaalaikkuja (liite 3). Irrallisia löydöksiä ei siitäkään tavattu. Alueelta ovat hiilinäytteet 16545:31-34.

Kivikaudella asutun alueen keskus näyttää olleen asuinrakennuksen kaakkoisseinustalla ja siitä kaakkoon n. 75 m:n päähän. Paras osa on pellolla, missä kynnöksen pinnalla on havaittavissa kivettyjen tulisijain paikkoja ja irrallisia kulttuurijäännöksiä. Rinne viettää loivasti koilliseen ja itään. Asuinpaikan korkeus on V. Lappalaisen mukaan n. 82 m ymp. (ks. A. Erä-Eskon kert.).

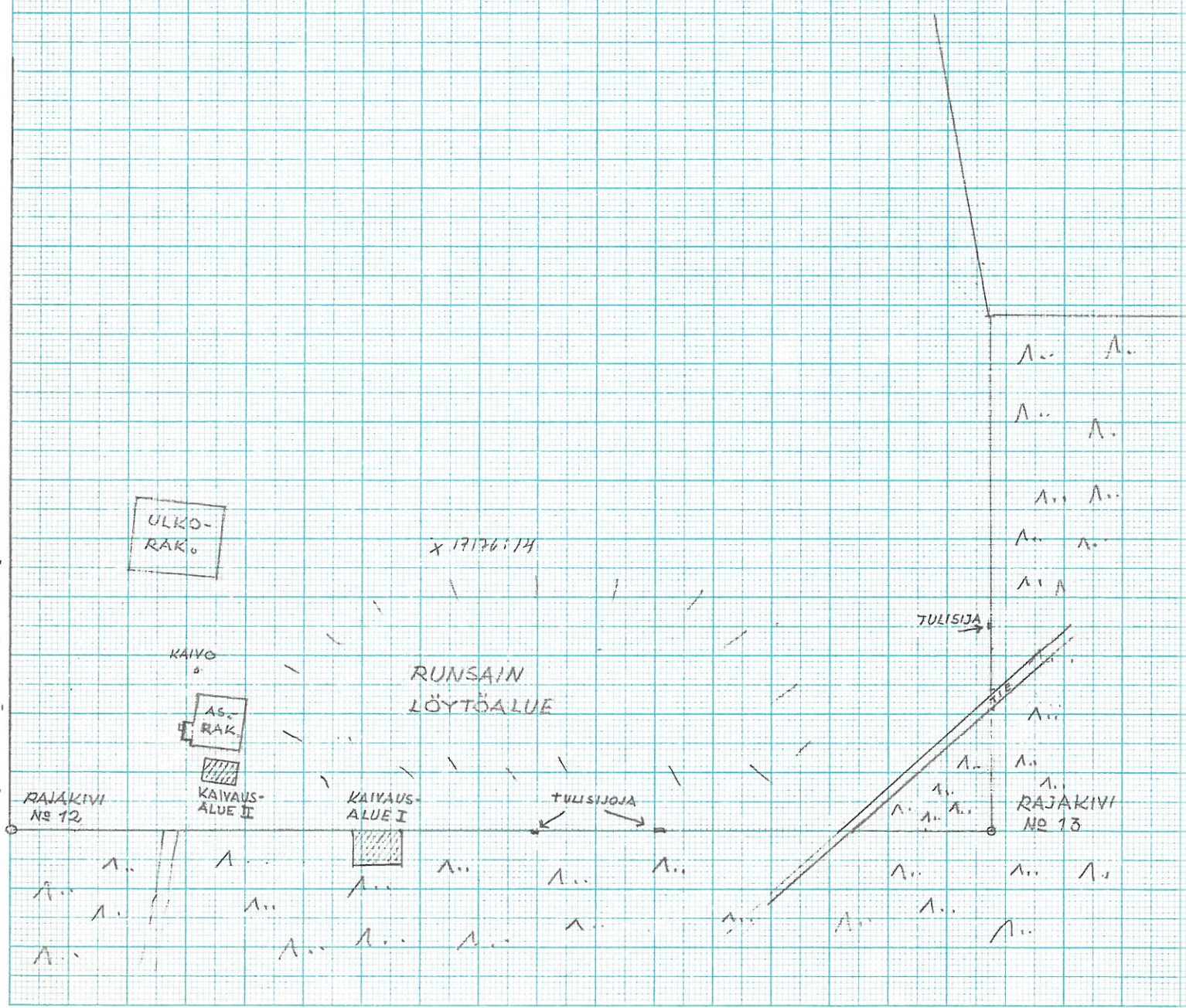
Helsingissä 14 p:nä tammikuuta v. 1965

*Ville Luho*  
Ville Luho

johtajoinen

TAIPALSAARI  
LAUKNIEMI  
SYRJÄLÄ 1964

KAIVAUSTEN YLEISKARTTA  
MK 1:1000









# TAIPALSAARI LAUKNIEMI SYRJÄLÄ 1964

## KAIVAUSALUE I LÖYTÖKARTTA MK 1:20

KP 107

PIIRTÄNYT: PIRJO DAHLBOM

KOPIO *Lasse Laaksanen*

-  NOKIMAA
-  SAVENSEKAINEN MAA
-  PILKULLINEN KULTT. MAA
-  PUNERTAVA HIEKKA
-  PALOMAA
-  ALEMPI KERROS









# TAIPALSAARI LAUKNIEMI SYRJÄLÄ 1964

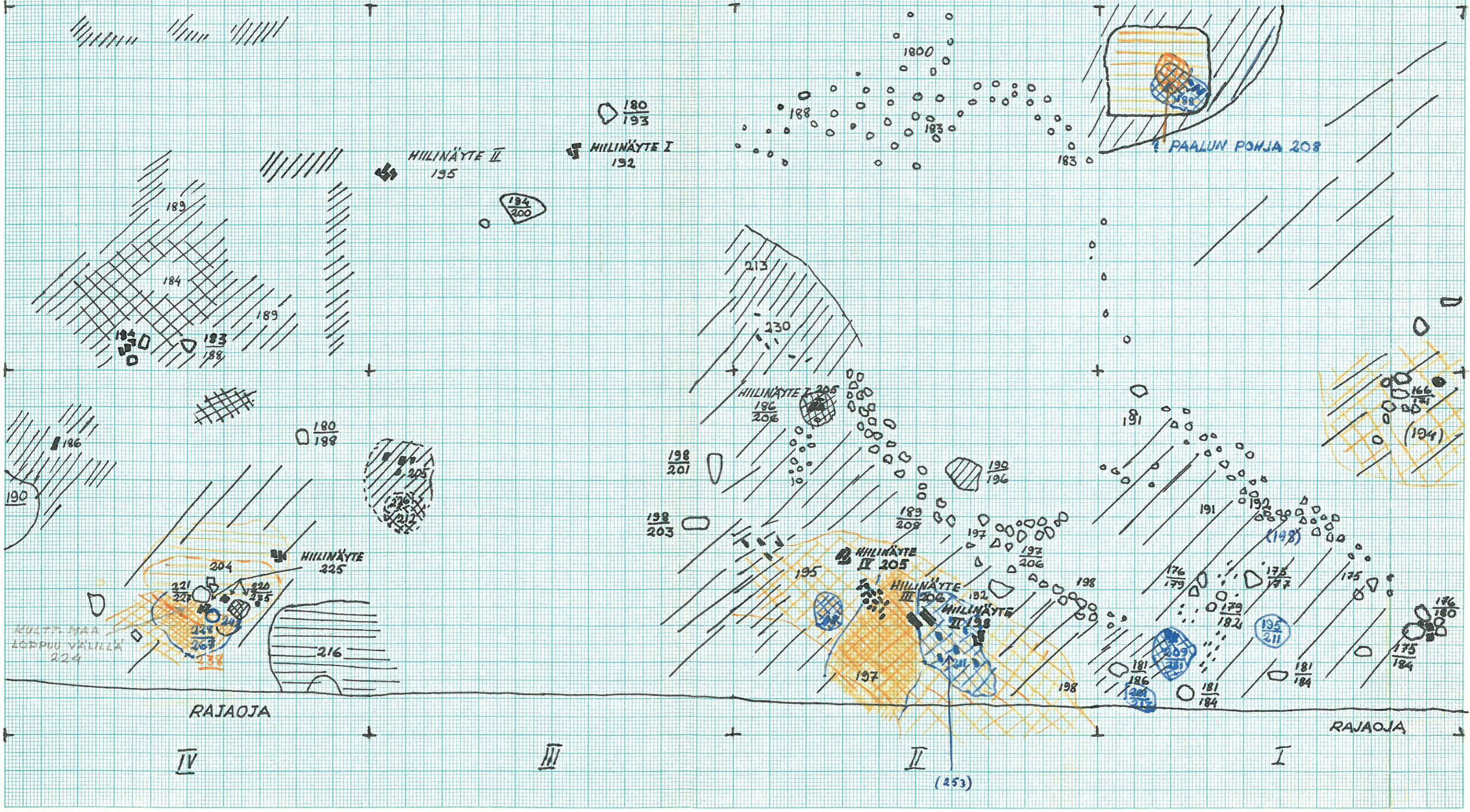
## KAIVAUSALUE I LÖYTÖKARTTA MK 1:20

KP 107

PIIRTÄNYT: PIRJO DAHLBOM

KOPIO *Lasse Laaksanen*

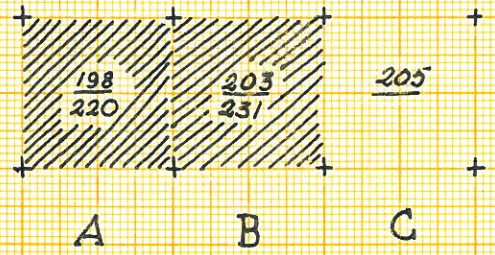
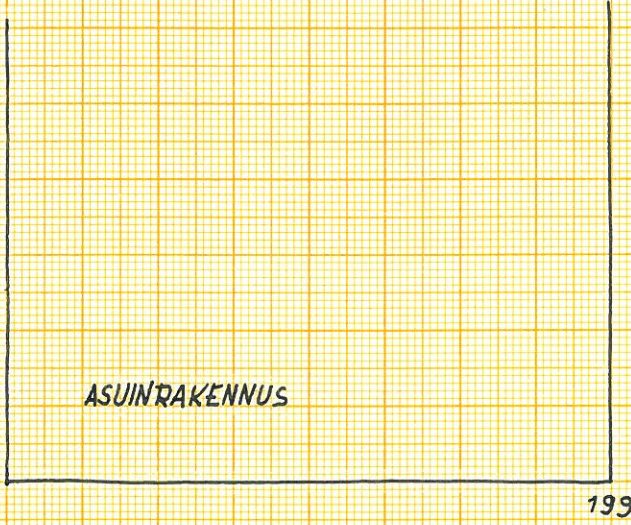
-  NOKIMAA
-  SAVENSEKAINEN MAA
-  PILKULLINEN KULTT. MAA
-  PUNERTAVA HIEKKA
-  PALOMAA
-  ALEMPI KERROS



# TAIPALSAARI LAUKNIEMI SYRJÄLÄ 1964.

KAIVAUSALUE A VAAKITUSKARTTA MK. 1:100 *KP107*

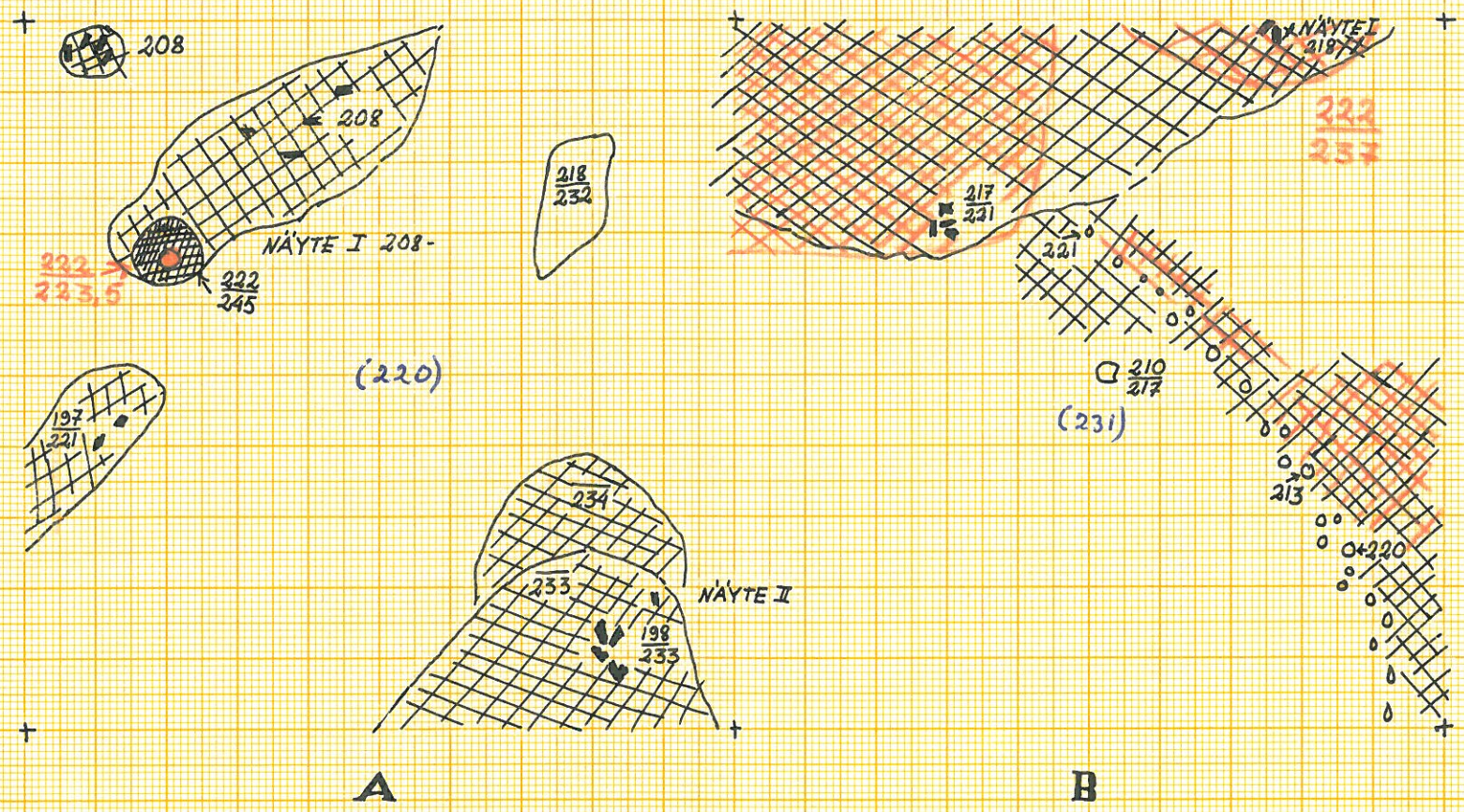
PIIRTÄNYT JA KOPIOINUT *Lasse Laaksonen*



# TAIPALSAARI LAUKNIEMI SYRJÄLÄ 1964.

## KAIVAUSSALUE A LÖYTÖKARTTA MK. 1:20 PL. 107

PIIRTÄNEET 17.6. PIRJO DAHLBOM JA LASSE LAAKSONEN KOPIO Lasse Laaksonen



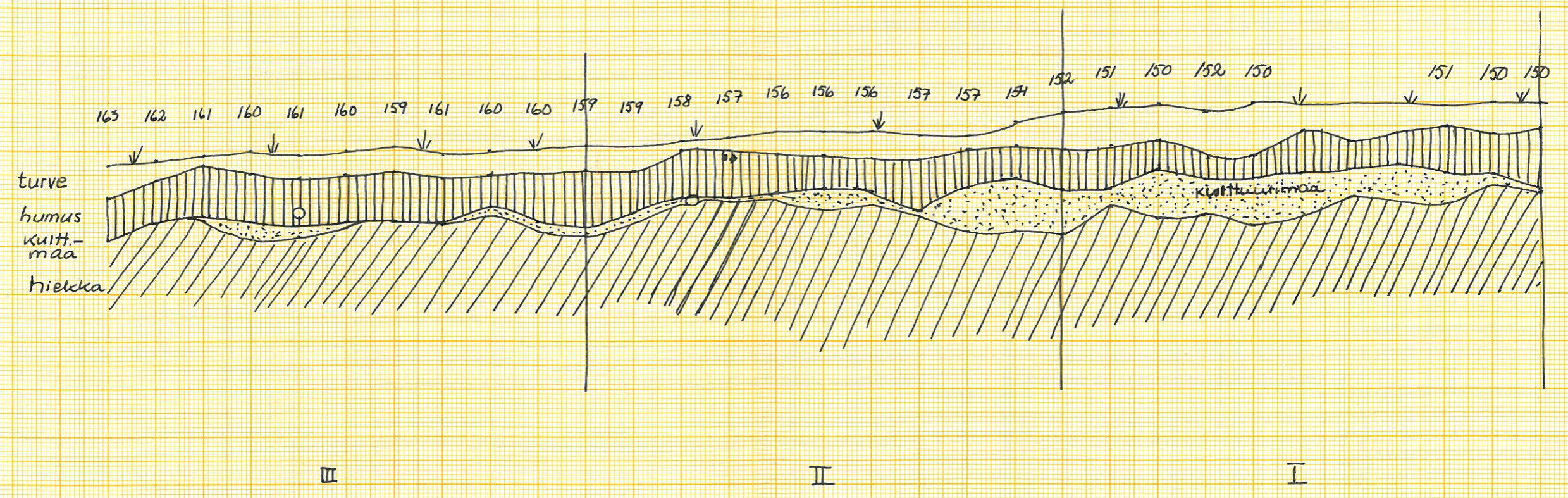
MK N: 2231

A 3. 297x490 mm

# TAIPALSAARI LAUKNIEMI SYRJÄLÄ 1964

## PROFIILI RUUTURIVIEN 2 JA 3 VÄLILTÄ

MK = pituus 1:20 Korkeus 1:10 Piirt. LASSE LAAKSONEN 16.6.1964  
Kopioinut PIRJO DAHLBOM







F.30266

kuva 1.

Kaivausalueella perustustöiden valokuvauksen kaakosta käsin.



F.30267

kuva 2.

Kaivausalue perustustöiden luoteesta kohti.



F.30268

kuva 3. Kaivauksen käynnistyä.



F.30269

kuva 4. Kaivauksen käynnistyä.



F.30270

kuva 5. Kaivauksen käynnistyä.



F.30271

kuva 6. Koe kaivausalueella perustustöiden suunnittelun mukaisen maanpuhdistuksen.



F.30272

Kuva 7. Näköalasta ammopalkinmuuttajan  
kunnallispuolelta.



F.30273

Kuva 8. Pääkärämysalue peitettyinä  
tutkimusten jälkeen. Mr. Raito  
Vallonen ja V. Luho tarkastavat  
peittoa.



F.30274

Kuva 9. Näkyminen työalueella.



F.30275

Kuva 10. Työalueella.



F.30276

Kuva 11. Työalueella.



F.30277

Kuva 12. Työalueella.