

TOIJALA Nahkiala Haittilanmäki

~ B Ryckinmäki

- koekaivaus 1986

Simo Vanhatalo

TOIJALA Nahkiala Haittilanmäki

- koekaivaus v. 1986

Kunta: Toijala
Kaupunginosa: Nahkiala
Tilan RNo: 2:53, 7:274
Maanomistaja: Antero Laaki, Lehtosalontie 3, 37800 Toijala.
Peruskartta: 2114 11 Toijala p.1976+1981
Paikan
koordinaatit: x=6784 65
y=493 05
z=89-93m

Aikaisemmat tutkimukset ja löydöt:

Akaan inventointi v.1943, Annikki Nisula.

- KM 3131:1019 hopea-aarre, helmiä ym. Salosen torpan kohdal-
ta, löytövuosi 1895. Löytöpaikan koordinaatit; x=6784 74,
y=493 05, z=91-92m

Kertomukseen liittyvät kartat:

Peruskarttaote mk 1:20 000, A4, sivulla 4.

Toijalan opaskartan pienennös, A4, sivulla 5.

Yleiskartan pienennös A3>A4, sivulla 6.

Kertomukseen liittyvät valokuvat sivulla 7.

Koekaivausryhmä J. Laurén ja S. Vanhatalo sai tehtäväkseen selvittää onko Haittilanmäellä rautakaudelle ajoittuvia muinaisjäännöksiä sekä missä on sijainnut ns. Salosen torppa, jonka kohdalta on vuonna 1895 löytynyt hopea-aarre KM 3131:10-19.

Haittilanmäki sijaitsee Toijalan rautatieasemalta noin 400 metriä itään, Hämeentien varrella. Paikalla on toiminut 1800- ja 1900-lukujen vaihteessa olutpanimo, jonka suuri maakellari on vielä jäljellä. Osa mäestä on puistikkoa ja osa on jaettu omakotitalotonteiksi.

Puistikkoalueelle ja Lehtosalontie 3:n tontille kaivettiin 18 koekuoppaa. Salosen torppa on sijainnut Antero Laakin omistaman talon (Lehtosalontie 3) itäpäädyn kohdalla (ks. yleiskarttapienennös, sivulla 6). Koekuopista ei löytynyt mitään esihistorialliseen aikaan viittaavia löytöjä. Alueen eteläpuolelle tehdyistä koekuopista löytyi vanhoja olutpullon kappaleita, ne liittyvät luultavasti paikalla olleeseen olutpanimoon.

Koekaivaus suoritettiin 7.-8. 8, kaivajiksi Toijalan kaupunki oli palkannut viisi paikkakuntalaista nuorta.

Helsingissä 18.3 1987

Simo Vanhatalo

Simo Vanhatalo

Kertomukseen liittyvien valokuvien ja diojen luettelo:

f.68047, dia 12790:

Yleiskuva koekaivausalueesta, oikealla entisen olutpanimon kellari, kuvattu etelästä.

f.68048, dia 12791:

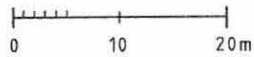
Salosen torpan paikka talon oikeassa päädyssä, josta v.1895 löytyi hopea-aarre KM 3131:10-19, kuvattu kaakosta.

TOIJALA Nahkiala Haittilanmäki yleiskartta

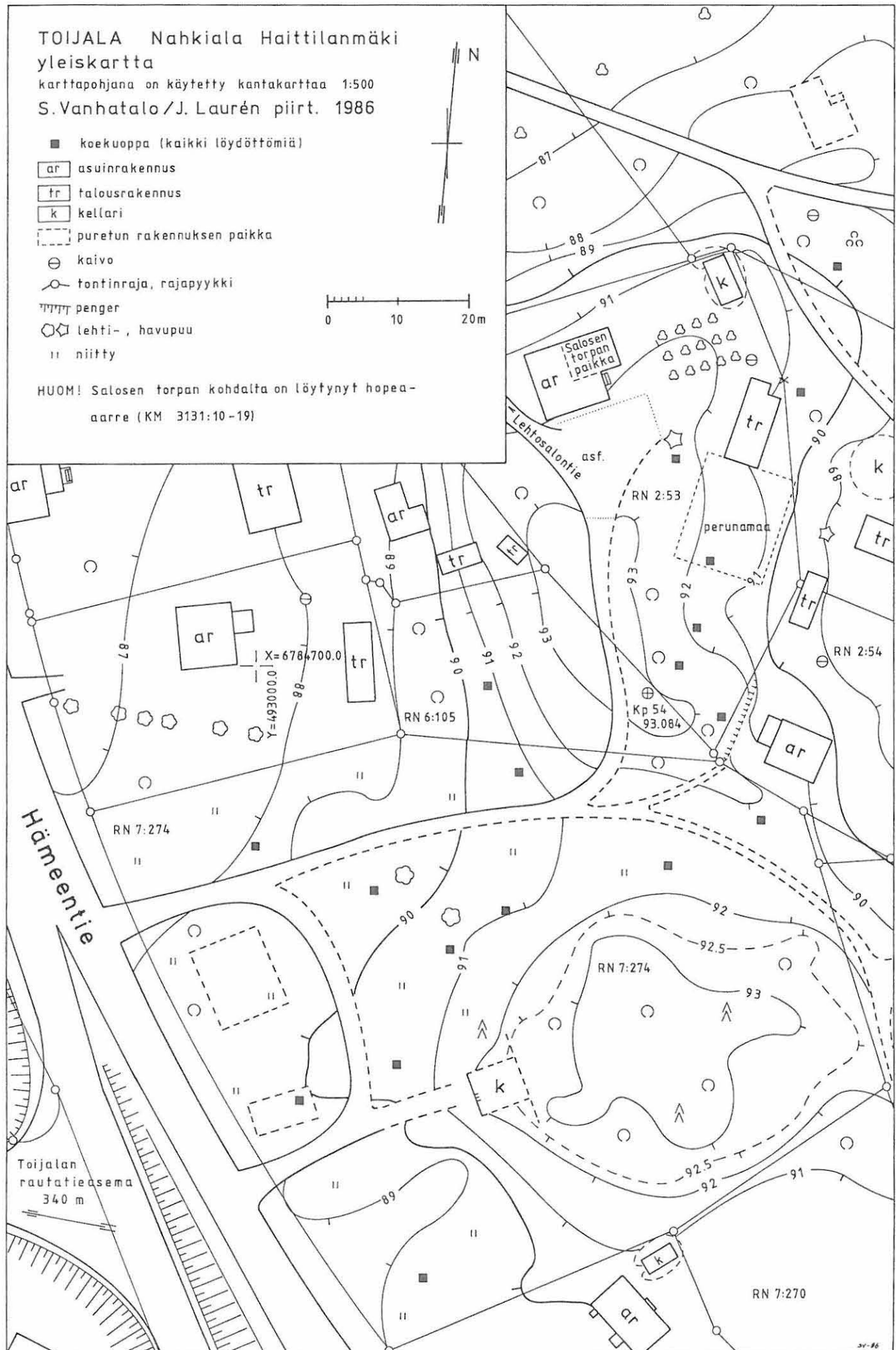
karttapohjana on käytetty kantakarttaa 1:500

S. Vanhatalo/J. Laurén piirt. 1986

- koekuoppa (kaikki löydöttömiä)
- ar asuinrakennus
- tr talusrakennus
- k kellari
- puretun rakennuksen paikka
- ⊖ kaivo
- ⊕ tontinraja, rajapyykki
- ||||| penger
- ⊙ lehti-, havupuu
- || niitty



HUOM! Salosen torpan kohdalta on löytynyt hopea-
aarre (KM 3131:10-19)



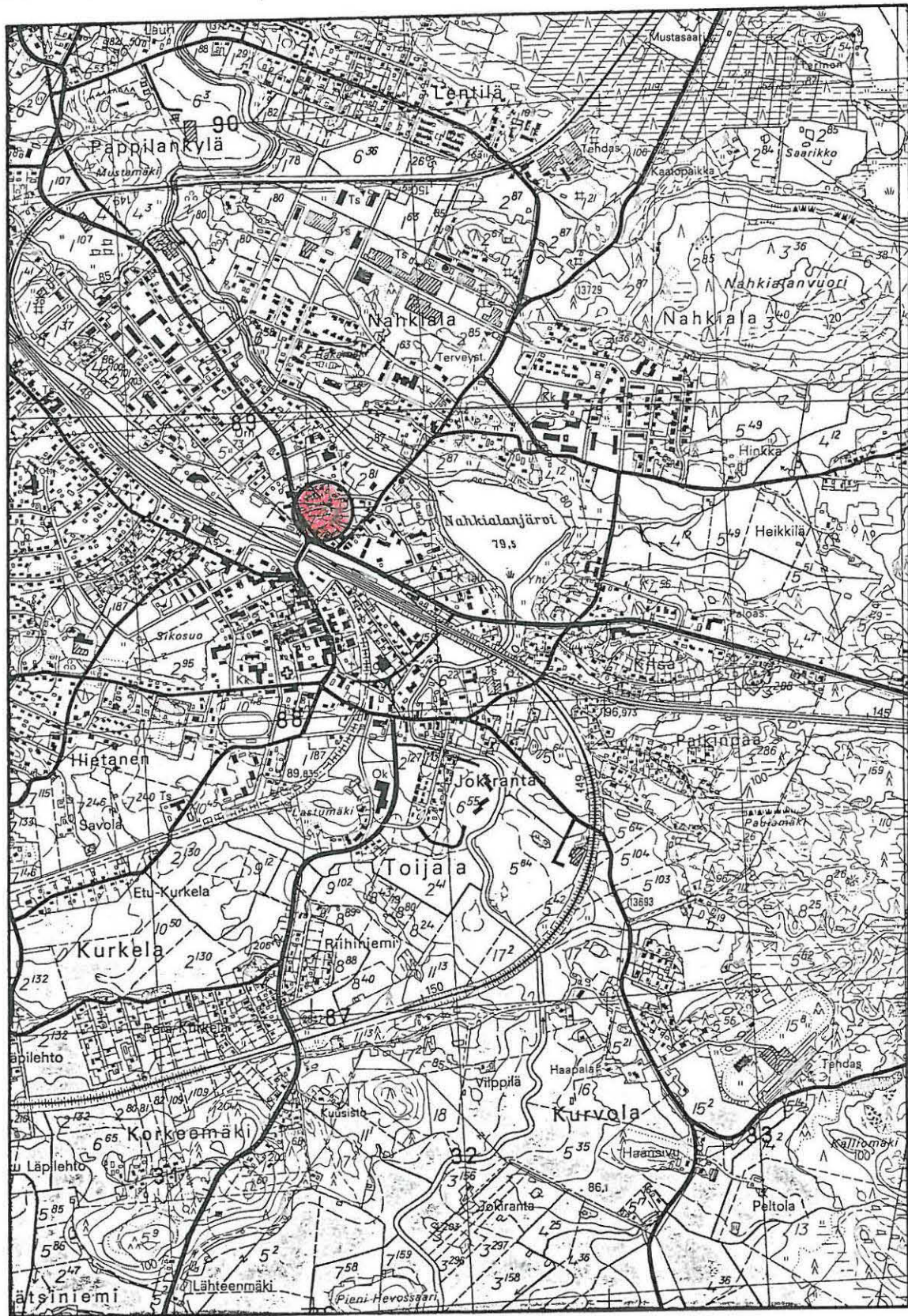
● = koekaivausalue



TOIJALA Nahkiala Haittilanmäki 1986

Peruskarttaote mk 1:20 000

2114 11 Toijala p.1976+1981



6785

6784

6783

492

493

494



=koekaivausalue

S. Vanhatalo 1986



f.68047
Yleiskuva koekaivausalueesta, oikealla entisen dlutpanimon kellari, kuvattu etelästä.



f.68048
Salosen torpan paikka talon oikeassa päädyssä, josta v.1895 löytyi hopea-aarre KM 3131:10-19, kuvattu kaakosta.