

ESiivist. 1906 208 / 15.7.1991

VÄHÄJOKILAAKSON ARKEOLOGISTEN KOHTEIDEN INVENTOINTILOMAKE
Turun yliopiston arkeologian osasto / Turun Maakuntamuseo

001 Kohteen numero

LLL

1. Kohteen sijainti

| | | |
|---|--|-------------------------|
| 101 Kunta Turku | 102 Koodi LLL | |
| 103 Vanha kunta Maaria. | | |
| 104 Kaupunginosa Räntämäki | 105 Tila/tontti Teollisuusalue 2:27, Linnasmäen puisto P 164 | |
| 106 Kylä(t) Räntämäki | | |
| 107 Maastokohteen nimi tai muinaisjännöksen vakiintunut nimi | | |
| 108 Omistaja(t) Linnasmäen puisto P164: Turun kaupunki Teollisuusalue 2:27: Suomen valtio | 109 Omistustiet dot vuodelta | |
| 110 Vuokraaja | | |
| 111 Peruskarttalehti 1043 12 LITTOINEN | 112 Kantakarttalehti XX: 10 ⁴ | |
| 113 X=6708 30 - | 114 Y=1571 85 - | 115 Z= n.24-26 m mpy |
| 116 Kantakartan koordinaatit | X= - | Y= - |
| 117 Koordinaattien selitys | 118 Tarkkuus +- m | |
| 119 Sijainti sanallisesti Turun Kristillisen opiston koillispuolella, pururadan varrella, vanhan metsittyneen hiekanottopaikan eteläpuolella. | | |
| 120 Tarkastettu alue (sanallisesti tai koordinaatein) ks. liitteenä oleva kartta. | | |

. Maaston kuvaus

| | |
|---|--|
| 01 Maaperä | Moreeniharjanteiden välinen notkelma. |
| 02 Pinnanmuodostus (kivisyys, kaltevuus, ilmansuunnat...) | ksedellinen kenttä. Linnasmäen Linnavuoren itäpuolella oleva notkelma, joka levenee ja laskee pohjoiseen. Maaperä melko kivinen. |
| 03 Kasvillisuus(tyyppi) | Notkelma lehtipuuvaltaista metsää. |
| 04 Muu ympäristö (rakennukset, tiet...) | Lähellä Kristillisen opiston tontti ja rakennukset, pururata ja vanha soronottoalue. |

. Kohteen kuvaus ja kenttätötoimenpiteet

| | | |
|--------------------------------------|--|-------------------------------------|
| 301 Laatu | inventointikohde | □□□□ |
| 302 Luonnehdinta | Lähellä sijaitsevien Linnasmäen linnavuoren ja Kristillisen opiston kivikautisen asuinpaikan takia mielenkiintoinen maastokohta. | |
| 303 Ajoitus / Ajoitusperuste | - | □□□□ |
| 304 Kunto | - | □ |
| 305 Säilymisedellytykset | Koekaivauslinjalle vedetään kaapeli. | |
| 306 Luokitusehdotus | □ | 307 Seutukaavan (vuosi viitenumero) |
| 308 Muinaisjäännöksen koko/pinta-ala | - | |

Tulevalla kaapelilinjalla ei ollut mitään muinaisjäänökseen viittaavaa. Koekuopan N:o 7 nokinen maa voi viitata ihmisen toimintaan. Sikäli kuin aluetta uhkaa rakentaminen voisi olla syytä tutkia ao. kohta tarkemmin.


4. Tutkimukset

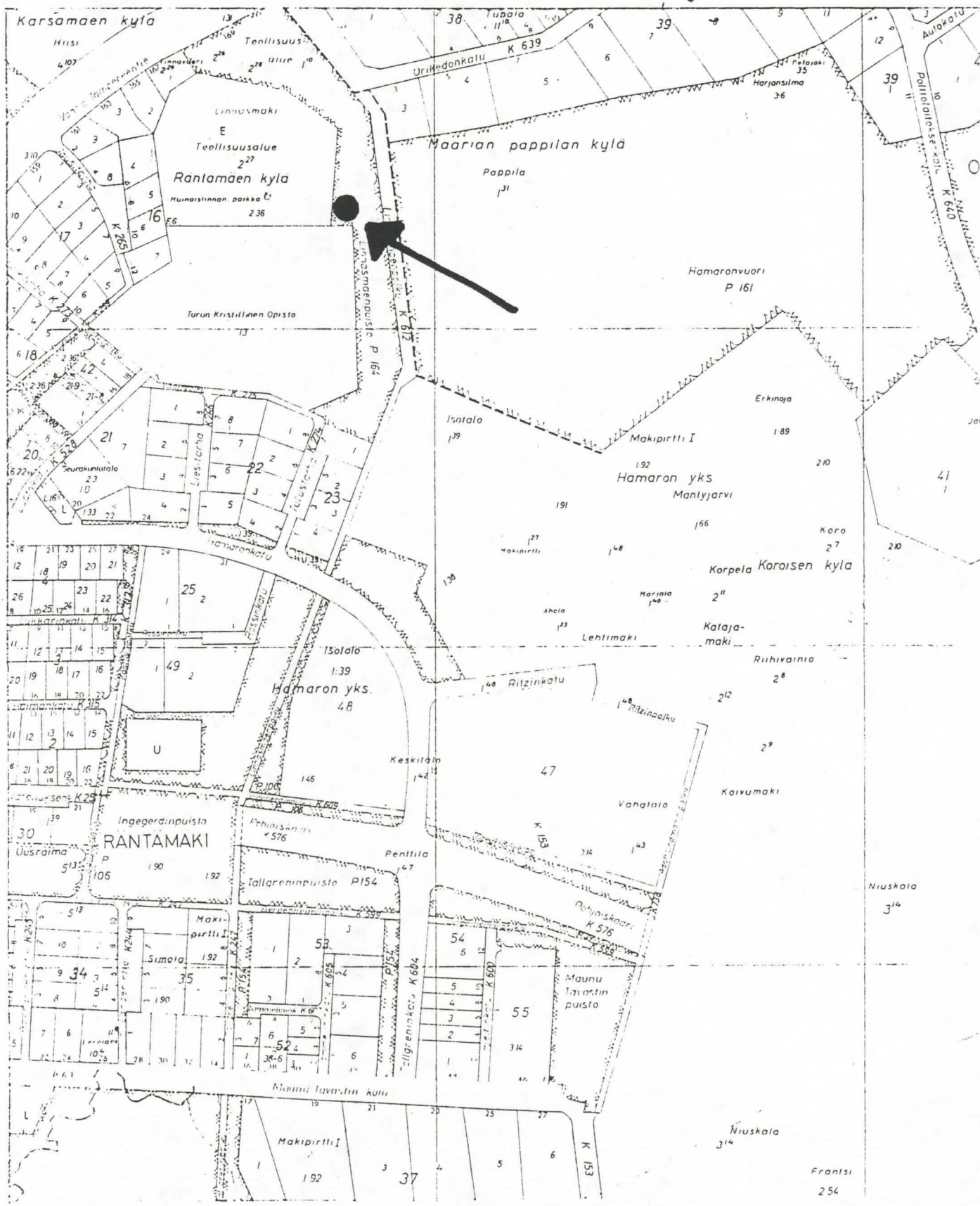
| 401 Inventoinnit | nimi | vuosi | viite |
|--|-------------------------|-------|-------|
| 402 Tarkastukset | | | |
| 403 Kaivaukset | | | |
| 404 Löydöt | 405 Lähistön irtolöydöt | | |
| 406 Lähistön muinaisjäänökset | | | |
| Linnasmäen linnavuori aivan vieressä, Kristillisen opiston | | | |
| kivikautinen asuinpaikka kohteesta n. 100 m lounaaseen. | | | |
| 407 Opas | | | |

5. Inventointilomakkeen liitteet

| | | | |
|-------------------|---|--|--|
| 501 Kartat | ote virastokartasta 05 1:5000 ja ote kantakartasta XX:10 ⁴ 1:500 | | |
| 502 Valokuvat | KF 91 611 ja KD 91 52 | | |
| 503 Muut liitteet | | | |

6. Tiedot peräisin

| 601 | pvm | allekirjoitus |
|--|-------|---|
| <input type="checkbox"/> TYA:n topog. arkistosta | / | 19 |
| <input checked="" type="checkbox"/> kentältä | 1 / 6 | 19 ⁸⁹  |
| <input type="checkbox"/> muualta, mistä... | / | 19 |



P 27

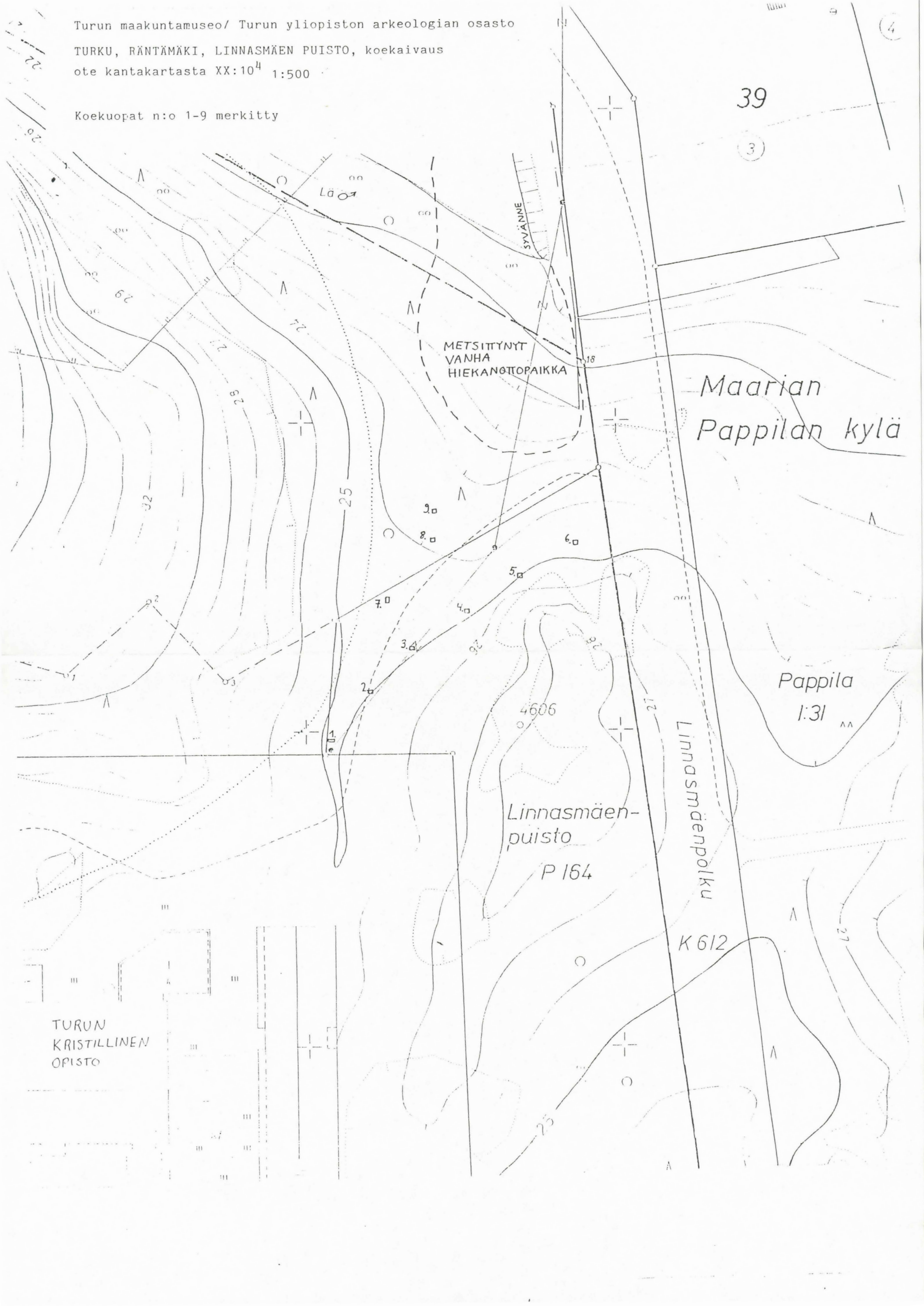
VÄHÄJOEN LAAKSON INVENTOINTI 1989

Turun maakuntamuseo/Turun yliopiston arkeologian osasto

TURKU, RÄNTÄMÄKI, LINNASMÄEN PUISTO, koekaivaus

Ote virastokartasta 05 1:5000

Koekuopat n:o 1-9 merkitty



METSITTYNYT
VANHA
HIEKANOTTOPAIKKA

Maarian
Pappilan kylä

Pappila
1:31

Linnasmäen-
puisto

P 164

Linnasmäenpolku

K 612

TURUN
KRISTILLINEN
OPISTO

39

3

4

Lä

SYVÄNNE

46.06

22

26

29

27

24

32

25

7.0

4.0

2.6

5.0

6.0

27

27

25