

TURKU Kurala Rasinmäki

1000 00 8276

kivi- ja metallikautisen löytöpaikan koekaivaus

Simo Vanhatalo 1993

KAIVAUSKERTOMUS

Kohteen nimi: Turku Kurala Rasinmäki
Muinaisjäännöstyyppi: kivi- ja metallikautinen löytöpaikka
Inventointinumerot:

Lääni: Turun ja Porin lääni
Kunta: Turku
Kylä: Kurala
Korttelin no: 25

Paikan nimi: Rasinmäki (peruskartalla Ristimäki)
Maanomistaja: Turun kaupunki
Osoite: Linnankatu 55, 20100 Turku

Peruskartta: 1043 12 LITTOINEN, p. 1981.

Koordinaatit: x = 6706 46 - 60
y = 573 00 - 18
z = 28 - 35

Rahoittaja: Museovirasto, koekaivausryhmä.
Tutkimusaika: 16. - 27.8. 1993
Tutkimustapa: Koekaivaus; koekuopat
Tutkimusala / kaivausala: 7000 m² / n. 40 m²

Kaivauksenjohtaja: Simo Vanhatalo, fil. yo.
Piirtäjä: Vesa Laulumaa, FK.
Kaivajien lukumäärä: 6 mv:n aluesuunnittelijan järjestämää työllistettävää.

Kaivauslöydöt v.1993: KM 27912: 1 - 4. Saviastianpaloja, kivilaji-iskoksia ym. Diar. 23.9. 1993.

Valokuvat: f. 99747 - 48, kuvat 1 - 2, s. 9, luettelo s. 4.
Diat: d. 31670 - 74, luettelo s. 4.

Kartat: Yleiskartta 1:500, A3, s. 6.
Koekuoppien pinta- ja pohjavaaituskartta, 1:500, A3, s. 7.
Tasokartta 1:50, A4, koekuoppa 11, taso 2, s. 8.

Karttaotteet: Peruskartta 1043 12 LITTOINEN, 1:20 000, p. 1981, A4, s. 5.

Tutkimusperusteet: Rasinmäen etelärinteen rakennushankkeet ja Ristimäen kalmiston läheisyys.

KOHTEEN KUVAUS:

Rasinmäen kaivauskohde sijaitsee, noin 2.8 km itäkoilliseen Turun tuomio-kirkosta, Turku - Hämeenlinna -valtatie ja Aurajoen välissä. Alueella kasvaa sekametsää ja maastoltaan se on kallioista mäkeä. Mäen etelä- ja itäpuolilla on pientaloasutusta. Osa etelärinteen tonttien vanhoista rakennuksista on puu- ja pihamaat tasattu 1960-luvulla. Puutarhakasvillisuus on päässyt villiintymään. Aluetta kutsutaan myös Ristimäenpuistoksi. Ristimäen kuuluisa rautakautinen kalmistoalue sijaitsee Rasinmäeltä noin 500 m itäkoilliseen.

TUTKIMUSMENETELMÄT:

Rasinmäen ympäristöön kaivettiin 33 kpl noin 1 x 1 m suuruista koekuoppaa. Kaivaminen suoritettiin lapioilla ja lastoilla. Koekuopat merkittiin kaupungin laatiman kaavakartan pohjaan. Koekuopituksen lisäksi lähiympäristön ojien profiilit tarkastettiin. Koekuopat peitettiin kaivausten lopussa.

TUTKIMUSTULOKSET:

Kaikki mäen etelärinteen vanhoille asuinrakennustonteille tehdyt koekuopat olivat löydöttömiä. Maa oli irttonaista soraa, jonka seassa oli rakennusjätettä ja syvemmällä maaperä muuttui saveksi.

Ylemmäksi mäelle tehdyistä koekuopista tuli muutamia metallikauden alkuun ajoitettavia saviastianpaloja. Eniten (15 kpl) niitä löytyi suuren maakiven viereen tehdystä koekuopasta 11. Sitä laajennettiin, koska haluttiin saada selville kuuluuko kuopasta löytynyt kiveys johonkin muinaisjäänökseen. Kiveyksen seassa oli tummaa mullansekaista soraa, muttei mitään selkeää nokimaata tms., joka viittaisi rautakautiseen polttokalmistoon. Kallionreunaa ja etelärinnettä tarkastettaessa samanlaista kivikkoa löytyi useasta kohdasta. Kallionlaki ja sitä ympäröivä etelärinne lienee kautta aikojen ollut suosittu näköalapaikka. Koekuopasta 21 löytyi kaksi saviastianpalaa.

Kallion itäpuolelle, omakotitalon ulkorakennuksen pohjoispuolelle tehdystä koekuopasta 27 tuli porfyriitti- ja kvartsi-iskoksia. Kalliopinnan päällä oli hyvin ohut vain 25 cm:n turve- ja hiekkakerros. Tämän ainoan löytöhavainnon perusteella ei voida päätellä, että paikalla olisi kivikautinen asuinpaikka.

YHTEENVETO

Kaivauslöydöt olivat niin vähäisiä, etteivät ne riittäneet osoittamaan paikalla olevan suojeltavaa kiinteää muinaisjäännöstä. Löydöt tulivat kuitenkin varsinaisten rakennustonttien reunamilta ja osittain niiden ulkopuolelta.

Museovirasto totesi, ettei rakennushankkeille ole muinaismuistolain vaatimia esteitä.

Helsingissä 6.3. 1995



Simo Vanhatalo

VALOKUVALUETTELO:

Kuvan / negatiivin numero: aihe: kuvannut S. Vanhatalo

- k.1 / f.99747 Rasinmäen etelärinne, kuvattu Turku-Hämeenlinna -
 valtatie eteläpuolelta.
- k.2 / f.99748 Kuopan 11 kiveystä, vasemmalla suuri maakivi, kuvattu
 idästä.

DIALUETTELO:

Dian numero: aihe: kuvannut S. Vanhatalo

- d. 31670 Rasinmäen etelärinne, kuvattu Turku-Hämeenlinna -valtatie ete-
 läpuolelta.
- d. 31671 Koekuoppa 11, kuvattu koillisesta.
- d. 31672 Kuopan 11 kiveystä, vasemmalla suuri maakivi, kuvattu etelästä.
- d. 31673 Ristimäenpuiston kalliota ja koekuoppa 23, kuvattu etelästä.
- d. 31674 Mäen etelärinteen yläosaa ja koekuoppa 21, kuvattu idästä.



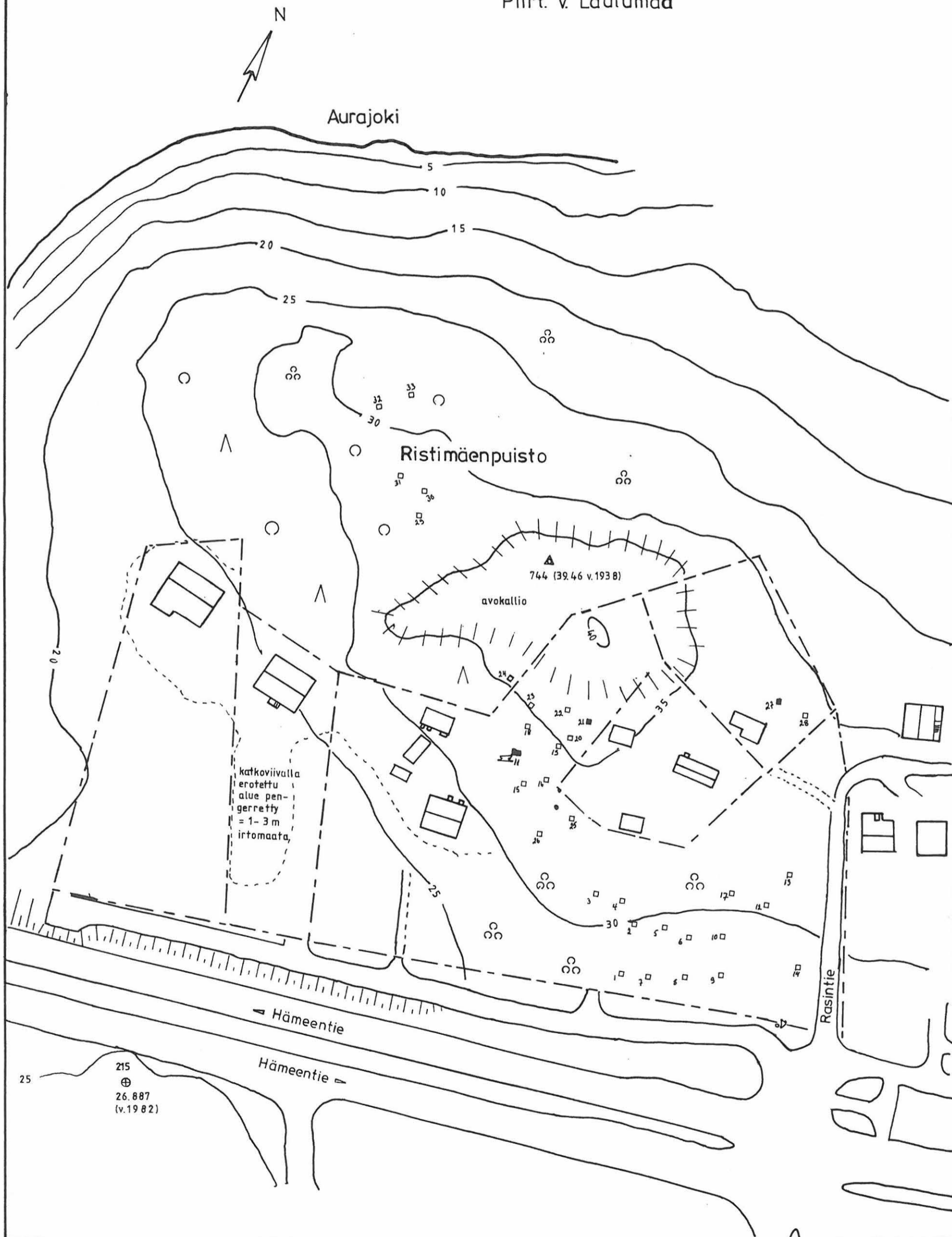
TURKU, KURALA, RASINMÄKI S. Vanhatalo 1993

YLEISKARTTA (pohjana käytetty asemakaavakarttaa)

MK 1:1000

Piirt. V. Laulumaa

- koekuoppa (löydötön)
- koekuoppa (löytöjä)



TURKU, KURALA, RASINMÄKI S. Vanhatalo 1993

Pinta- ja pohjavaaituskartta

MK 1:1000

Piirt. V. Laulumaa



32 □ $\frac{29.74}{29.36}$ 33 □ $\frac{29.08}{29.52}$

31 □ $\frac{32.14}{31.76}$ 30 □ $\frac{32.51}{32.05}$
29 □ $\frac{32.00}{32.44}$

24 □ $\frac{35.56}{35.04}$ 25 □ $\frac{25.74}{25.43}$ 26 □ $\frac{26.20}{25.89}$
18 □ $\frac{25.09}{24.74}$ 19 □ $\frac{25.42}{25.16}$ 20 □ $\frac{25.30}{24.90}$
11 □ $\frac{32.00}{31.40}$ 12 □ $\frac{32.00}{31.40}$ 13 □ $\frac{32.00}{31.40}$
14 □ $\frac{32.00}{32.31}$ 15 □ $\frac{32.00}{32.86}$ 16 □ $\frac{32.00}{32.86}$
23 □ $\frac{32.02}{31.58}$ 22 □ $\frac{32.96}{31.74}$

27 □ $\frac{31.44}{30.86}$ 28 □ $\frac{30.46}{30.42}$

3 □ $\frac{28.74}{28.36}$ 4 □ $\frac{28.14}{27.81}$ 17 □ $\frac{30.13}{29.53}$ 13 □ $\frac{31.35}{30.72}$
2 □ $\frac{28.02}{27.28}$ 5 □ $\frac{28.57}{28.73}$ 6 □ $\frac{28.38}{28.81}$ 10 □ $\frac{28.27}{28.64}$ 12 □ $\frac{28.06}{29.71}$
1 □ $\frac{28.68}{28.22}$ 7 □ $\frac{28.52}{28.17}$ 8 □ $\frac{28.59}{28.02}$ 9 □ $\frac{28.60}{28.15}$ 14 □ $\frac{29.20}{28.80}$

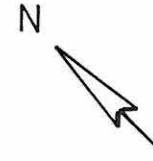
TURKU, KURALA, RASINMÄKI

S. Vanhatalo 1993

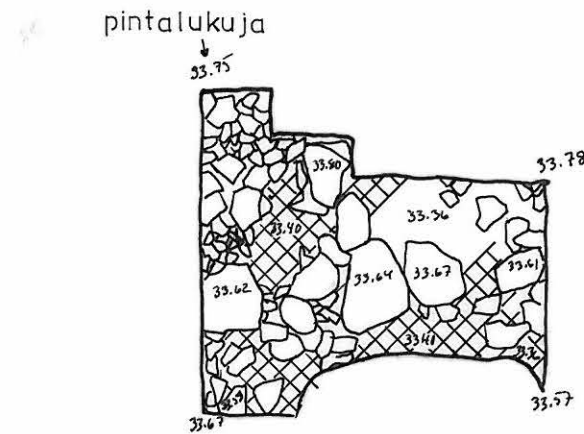
KOEKUOPPA 11 TASO 2

MK 1:50

Piirt. V. Laulumaa



-  ruskea hiekka
-  turpeensek. hiekka
-  kivi





KUVA 1. F. 99747
RASINMÄEN ETELÄRINNE, KUVATTU
TURKU-HÄMEENLINNA-VALTIEN
ETELÄPUOLELTA.



KUVA 2. F. 99748
KUOPAN 11 KIVEYSTÄ, VASEMMALLA
SUURI MAAKIVI, JONKA LÄHELTÄ LÖY-
TYI SAVIASTIANPALOJA, KUVATTU IDÄS-
TÄ.