

Arkeol. o. 123/3.4.1995

11

VASA SUNDOM DJUPKÄRRSBACKEN

Utgrävning av ett fångstläger från
tidig metallålder

Jan Fast 1994

INNEHÅLL

1. INLEDNING	2
2. VASA SUNDOM DJUPKÄRRSBACKEN- Utgrävning av ett fångstläger från tidig metallålder	3
3. 1994-ÅRS UTGRÄVNING OCH FYND	4
4. SAMMANFATTNING	4
5. NEGATIV OCH DIAPOSITIVFÖRTECKNING	5
UTDRAG UR GRUNDKARTA	6
ÖVERSIKTSKARTA	7
BILDPLANSCH	8

1. INLEDNING

På Djupkärrsbacken, i Översundom by i Vasa stad, utförde undertecknad en arkeologisk utgrävning den 1 - 5.8.1994. Utgrävningen organiserades som en fältkurs i arkeologi vid Vasa arbetarinstitut, som också stod för utgrävningens kostnader.

Fornlämningen vid Djupkärrsbacken utgrävdes första gången år 1989 varvid en husgrund med eldstad frilades (J. Fast 1989). Efter undersökningen lät Sundom bygdeförening tidsbestämma de 14-C prov som togs från eldstaden i samband med utgrävningen. Kolprovet gav en datering till förromersk järnålder.

Utgrävningen år 1994 utgjorde en direkt fortsättning på 1989-års utgrävning på samma plats och syftade på att utgräva utanför husgrunden liggande delar av "boplatsområdet".

Som grävare fungerade deltagare i kursen och som forskningsassistent fil. stud. Niklas Söderholm från Vasa.

Helsingfors den 24.2.1995

A handwritten signature in blue ink, appearing to be 'Jan Fast', written in a cursive style.

Jan Fast

2. VASA SUNDOM DJUPKÄRRSBACKEN- Utgrävning av ett fångstläger från tidig metallålder

By: Översundom.

Hemman: Nyqvist 9:8.

Grundkarta: 1331 08 Vaskiluoto/1981.

Utgrävningens koordinater:
X=6992 02 Y=1526 70 och Z=ca. 22m.

Utgrävningens fynd: NM ²⁸⁶⁰⁹28741:1-2.

Tidigare fynd: NM 25332:1-7 (1989).

Tidigare undersökningar:
Gransk. Mirja Miettinen 1988.
Grävn. J. Fast 1989.

Sida 8 är en bildtavla innehållande bilder av negativerna nr. 100255-100258..

Diapositiven nr. 32157-32159.

En förteckning över negativerna och diapositiven finns i slutet av rapporten s. 5.

3. 1994-ÅRS UTGRÄVNING OCH FYND

(Beträffande utgrävningsområdets belägenhet och topografi se J. Fast utgrävningsrapport från år 1989 i arkeologiska avdelningens topografiska arkiv).

Utgrävningen inleddes med att påla ett 34 kvadratmeter stort grävningsområde enligt huvudväderstrecken mellan koordinaterna X=150-157/Y=92-97 (det avvikande koordinatsystemet med X större än Y beroende på utgrävningsledarens oerfarenhet år 1989). Avtorvningen gjordes med spade och själva grävningsarbetet med murslev i 10 cm:s lager. All grävd jord sållades.

Vid själva utgrävningen påträffades inga fynd utan endast orörd mycket stenig morän. De mycket obetydliga fynden bestående av 14 små brända benbitar och en nagelstor bit keramik påträffades vid sållning av jord från 1989-års utgrävningsområde (nära eldstaden).

Efter utgrävningen fylldes grävningsområdet noggrannt igen varvid även det omkringliggande området uppsnyggades.

4. SAMMANFATTNING

På Djupkärrsbacken i Sundom utgrävdes under tiden 1 - 5.8.1994 ett område på ca. 34 kvadratmeter. Vid utgrävningen sållades också jord innanför husgrunden intill den år 1989 utgrävda eldstaden.

Vid själva utgrävningen påträffades inga fynd ej heller något kulturlager. Samtliga (obetydliga) fynd påträffades innanför husgrunden inom 1989-års utgrävningsområde.

Trots att inga fynd påträffades vid själva utgrävningen kan fortsatta utgrävningar av området omkring husgrunden rekommenderas. Fyndfattigdomen torde endast ha att göra med fornlämningens karaktär (fångstläger), det är också möjligt att boplatsens aktivitetscentrum ej ännu hittats. För att tillförlitliga resultat skall erhållas är det viktigt att öka utgrävningsarealen mångfaldigt. Till ytarealen mycket små utgrävningar som den år 1994 utförda är otillräckliga för tillförlitliga undersökningar av fornlämningar av denna typ.

*14-C analys av NM 25332:6 = BP2110 ± 100
HEZ-3271*

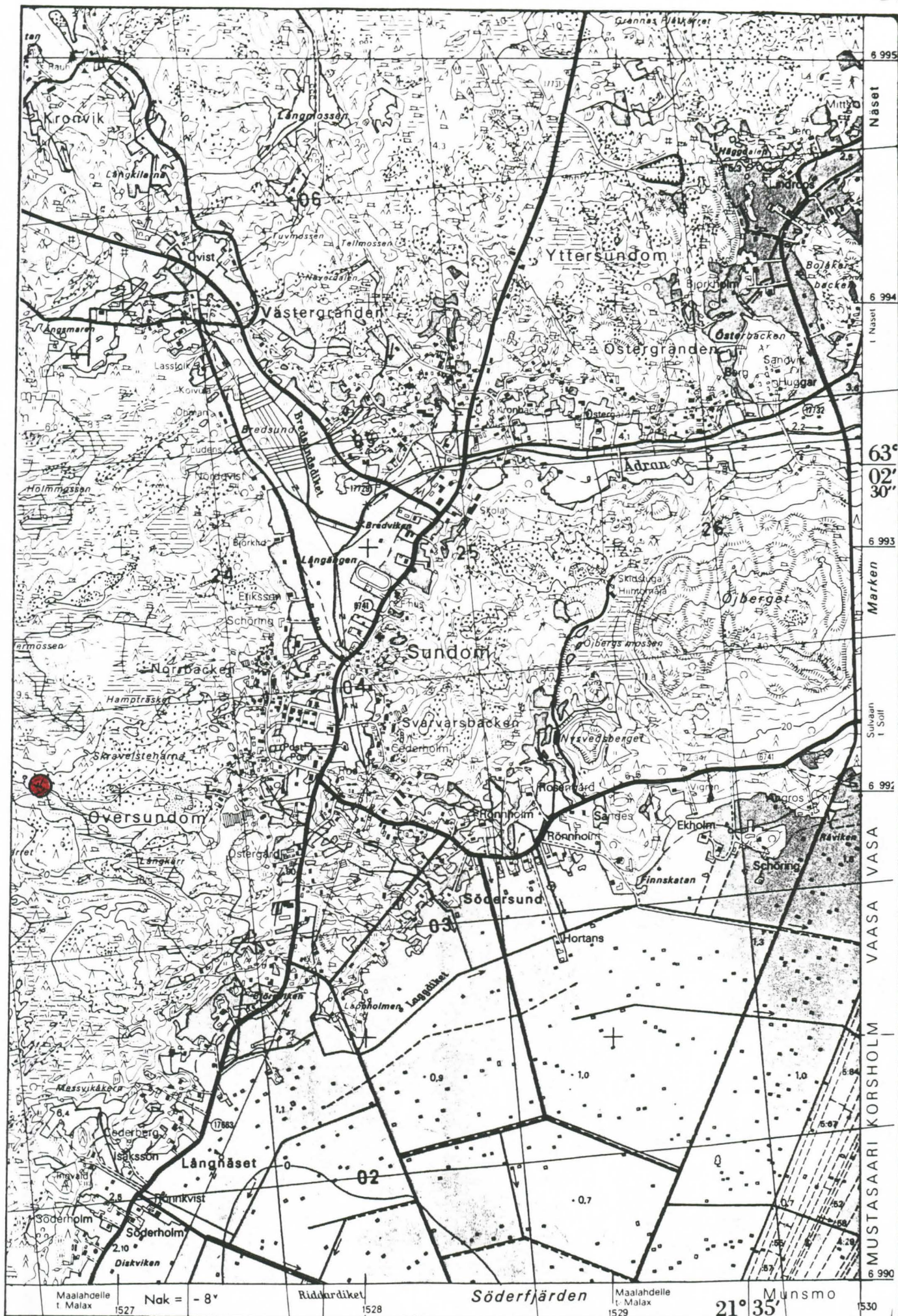
5. NEGATIV OCH DIAPOSITIVFÖRTECKNING

Negativen

- F:100255 Översiktsbild. Djupkärrsbacken sedd från SV (ca).
F:100256 Arbetsbild, utgrävningsområdets 1. lager utgrävs. Foto från SV (ca).
F:100257 Utgrävningsområdet i nivå 1. Foto från SV (ca).
F:100258 Som ovan.

Diapositiven

- 32157 Översiktsbild. Djupkärrsbacken sedd från SV (ca).
32158 Arbetsbild, utgrävningsområdet avtorvas. Foto från SO (ca).
32159 Utgrävningsområdet i nivå 1. Foto från SV.



Kartblad 1331 08 Vaskiluoto. Utgrävningsområdet 1994 utmärkt med rött (●), koordinater x= 6992 02, y= 1526 70, z= ca 22m.

VASA SUNDOM DJUPKÄRRSBACKEN


J. FAST 1994

Översiktskarta

Skala 1:500

Fp 106 (23,53 m.ö.h.)

Rit. J. Fast (1989 med tillägg 1994)



- Utgrävn. omr. 1989
- " " 1994
- ▨ Maskinellt avtorvat
- ▤ Morän i dagen

FP (23,53 m.ö.h.)

Tall- och granskog

skogsbilväg

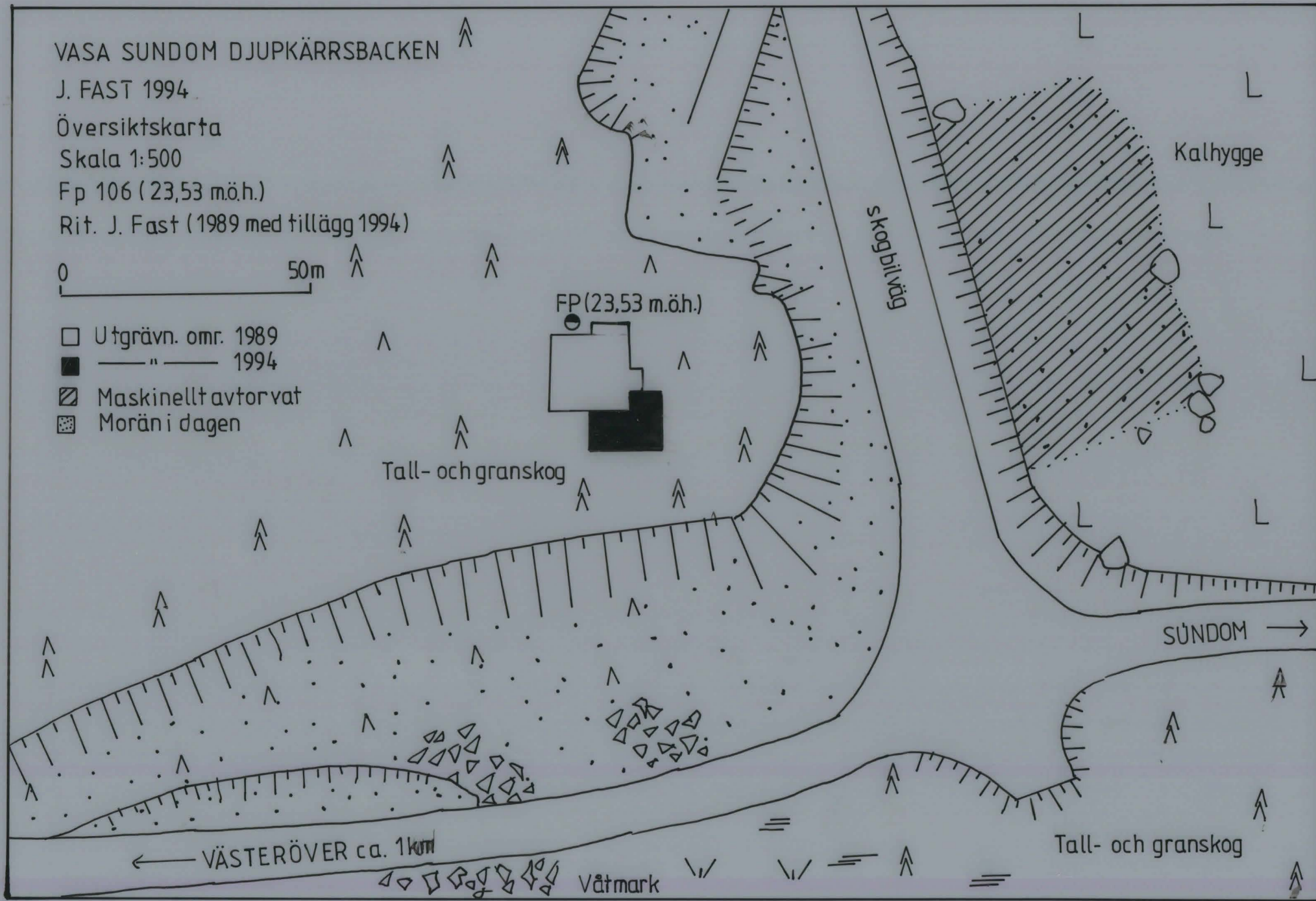
Kalhygge

SÜNDOM →

← VÄSTERÖVER ca. 1 km

Vätmark

Tall- och granskog



VASA SUNDOM DJUPKÄRRSBACKEN

J. Fast-94



F: 100 255
ÖVERSIKTSBILD, DJUPKÄRRSBACKEN SEDO
FRÅN SV (ca.).



F: 100 256
ARBETSBILD, UTGRÄVNINGSGOMRÅDETS 1.
LAGER UTGRÄVS. FOTO FRÅN SV (ca.).



F: 100 257 - 100 258
UTGRÄVNINGSGOMRÅDETS 1 NÄR 1. FOTO FRÅN SV (ca.).