

VAMMALA Kaukola Juvela

Koekaivaus rautakautisella
röykkiöalueella

Matti Bergström 1986

VAMMALA Kaukola Juvela

Kunta: Vammala (ent. Tyrvää)

Kylä: Kaukola

Tila: Määräala tilasta Juvela RNo 17, omistaa Toini Juvela

Sijainti: Peruskartta 1:20000 2121 04 KIIKKA (1979)

x = 6803 15

y = 2438 40

z = 60-66 m

Aikaisempia tutkimuksia on Kaukolan alueelta tehty useampia, mutta tällä kohtaa on tutkittu vain yksi kumpu (Meinander 1946).

Tutkimuksessa saadut löydöt KM 23242:1-8

Kertomukseen liittyvät kartat:

- ote peruskartasta 1:20000 2121 04 A4 s. 4
- tutkimusalueen yleiskartta 1:500 A4 s. 5
- kartta 1:500 tutkimuksen tuloksesta A4 s. 6

Kertomukseen liittyvät negatiivit 65739-65741, joista kuvat on sivulla 7 ja diapositiivit 11052 ja 11053, joista luettelo on sivulla 3.

Tehtävänä Vammalan Kaukolassa oli tutkia muinaisjäännösalueen eteläosassa olevaa Juvelan tilan aluetta suunnitellun rakennushankkeen johdosta. Työ suoritettiin koekaivausryhmän toimesta toukokuun lopussa 1986 ja apunani toimi tutkija Juha Laurén.

Alueen topografiasta

Tutkimusalue sijaitsee aivan Kaukolan suuren röykkiöalueen eteläosassa, siten, että maanpinta viettää melko jyrkästi itäänpäin vesistöön. Maaperä on paksumultaista hakamaata, jota on vielä viime vuosinakin käytetty laiduntamiseen. Paikalla on myös aiemmin viljelty. Useimmat röykkiöt erottuvat alueella selvinä kivikasoina tai turpeen peittäminä maakumpuina. Paikalla kasvaa komeita katajia ja kuusia.

Tutkimus

Aluksi alue kartoitettiin ja pyrittiin paikallistamaan Meinanderin ja Salmon kartassa (ks. top. ark.) merkityt rauniot. Sen jälkeen mitattiin suunniteltu talo paikalleen ja suoritettiin koekuoppien teko.

Ainoastaan aivan rannassa maa oli savea ja kivikkoa. Muualla multakerroksen vahvuus vaihteli 20-30 cm välillä ja tämän kerroksen alla oli karikkomaa. Koekuopista ei tavattu mitään selvää muinaisjäännöstä, mutta selviä merkkejä kuitenkin, mm. saviastianpaloja ja hioimen palanen. Hioimen löytöpaikalla oli myös erittäin nokista maata ja palaneita kiviä, paikka muistutti paljolti polttokalmistoa.

On selvää, että jos paikalle jotain rakennetaan on siinä ehdottomasti suoritettava kunnan tutkimus, mikään koekaivaus ei enää ole paikallaan.

Tutkimuksen tuloksena ehdotetaan, että jos rakennus tehdään, niin se on siirrettävä nyt suunnitellusta paikasta hieman etelään päin, nyt se on aivan liian lähellä röykkiöitä. Samoin alueelle järjestettävä tie ja mahdolliset viemärit ym. on sijoitettava enemmän etelärajan tuntumaan. Koko rakennusala on tutkittava. Oheisessa karttaliitteessä on merkitty röykkiöalue puneella, nokimaan ja palaneiden kivien alue ruudutuksella ja tumma multamaa viivoituksella. Alueen poikki kulkee rajaviiva, jonka eteläpuolelle olisi mahdollista rakentaa kaivaustutkimusten jälkeen.

Helsinki 15.8.1986



Tutkija Matti Bergström

- ks. museoviraston lausunto 2993 21.7.1986 Vammalan kaupungille
- ks. myös Turun yliopiston arkeologian laitoksen tekemää fosfaattikartoitusta Kaukolan alueesta

Luettelo kertomukseen kuuluvista dioista ja negatiiveista:

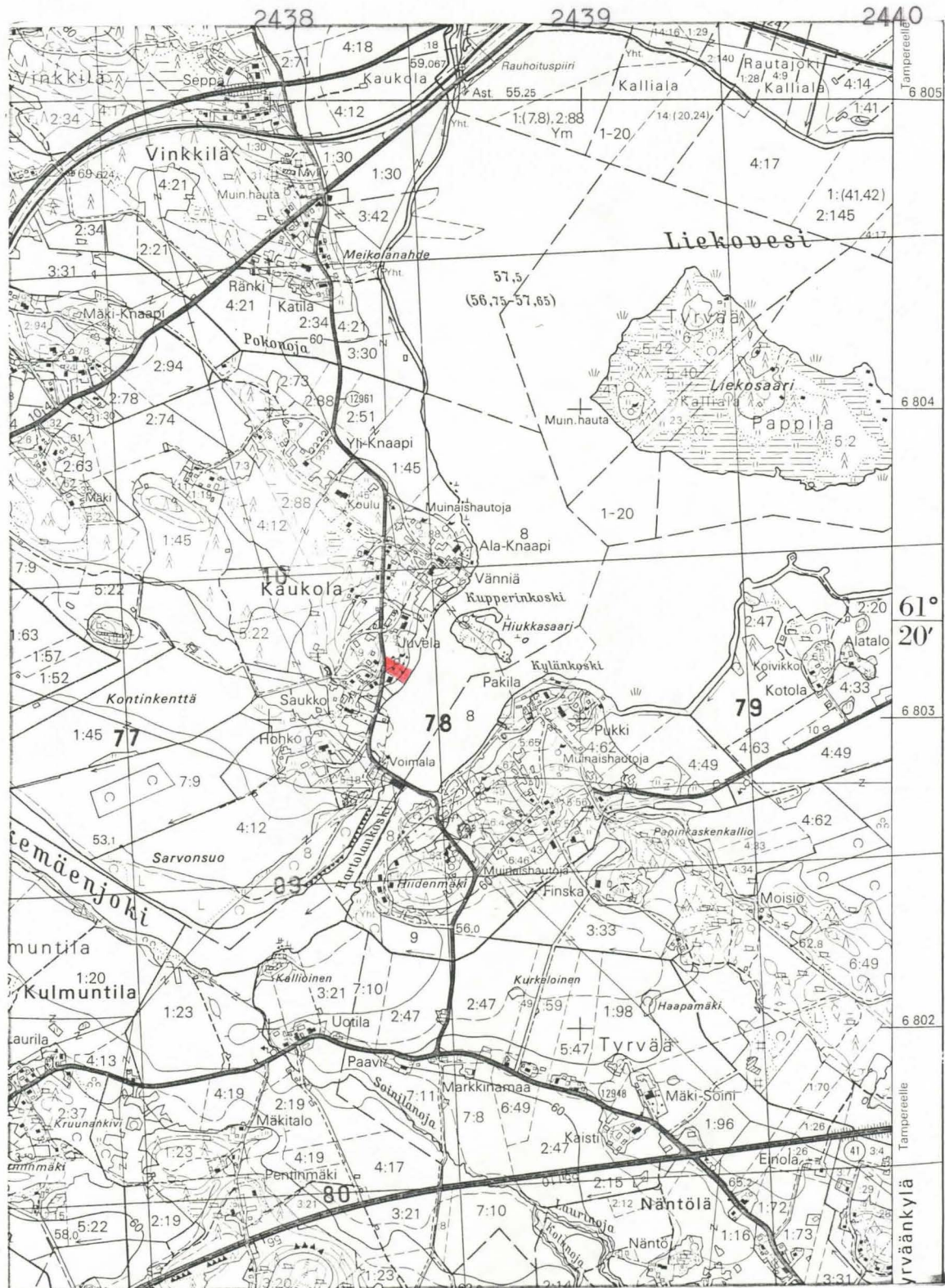
dianro	neganro	aihe
11052	65739	Meinanderin 1946 tutkima kumpu, kuvattu eteläkaakosta.
11053	65740-41	Alue, johon tehdyissä koekuopissa oli runsaasti nokimaata, palaneita kiviä ja hyvää multaa. Kuvattu Meinanderin tutkiman kummun päältä itäkoillisesta. Taustalla isojen kuusien takana on maantie.

VAMMALA Kaukola Juvela

Matti Bergström 1986

Ote peruskartasta 1:20000 2121 04 KIIKKA (1979)

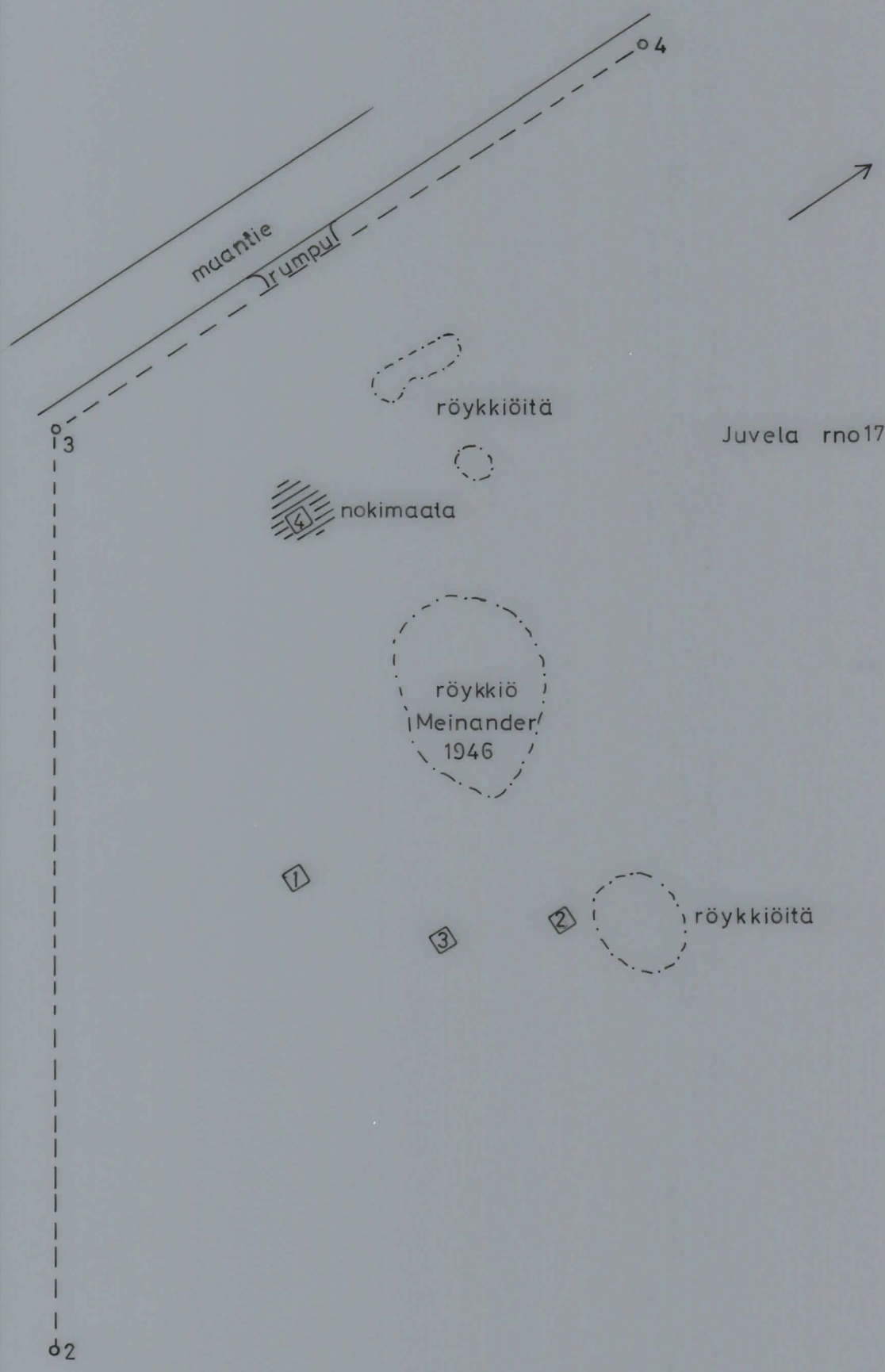
-tutkimusalue merkitty punella



VAMMALA Kaukola Juvela

MATTI BERGSTRÖM 1986

YLEISKARTTA 1:500



VALLI/7:2
om. ASP perik.

JUVELA / 17
om A. JUVELA

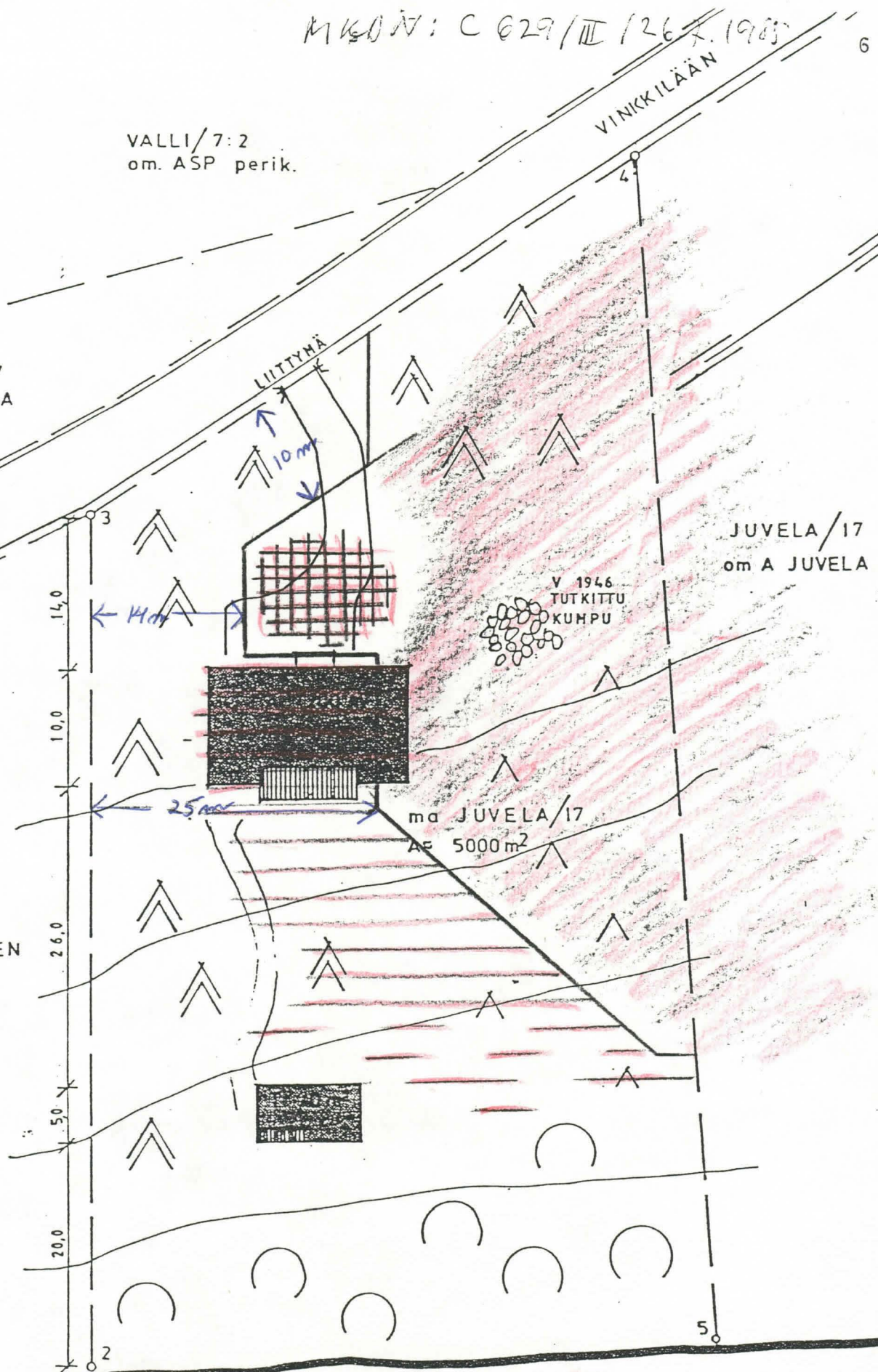
JIMALAITOKSELLE

JUVELA / 17
om A JUVELA

V 1946
TUTKITTU
KUHU

ma JUVELA / 17
A 5000 m²

LOUHIKKO / 7:8
om. HALLIKAINEN



RÖYKKIÖALUETTA

TUHMAA MAATA (= NO
KEA HILTTÄ, PALANEII
KIUIÄ)

PAKSI MURTAMAA
(20-30cm), SITTE
KARIKKOMAA. MULLAS
TA KERAMIKKAA.

KOKEMÄENJOKI

(MK ET PERUSTY)
1:500

UNTO VINTTÄN

VAMMALA Kaukola Juvela

Matti Bergström 1986



65339

Meinanderin 1946 tutkima kumpu.



65341

65340

Alue, johon tehdyissä koekuopissa oli runsaasti nokimaata, palaneita kiviä ja hyvää multaa. Kuvattu Meinanderin tutkiman kummun päältä itäkoillisesta. Taustalla isojen kuusien takana on maantie.