

Vantaan kauppala, Kaarela, Mätäoja II

Rek. n:o 2¹⁴

Maanomistaja Vantaan kauppala

Peruskartta (kopio) n:o 203401 Hämeenkylä 1:20 000
painovuosi 1958

Kaivausalueen koordinaatit

x = 6683 78

y = 547 80

z = n. 24-25

Kertomukseen liittyviä karttoja on liitteinä tutkitulta alueelta 4 kpl, kuvatauluja 1 kpl, jossa on valokuvat neg. n:o 39178-9. Alueella suoritettiin lähinnä tarkistuskaivaus, koska tarkastuksen kohteena olevalta alueelta kohta K 522 (liite 4) n. 100 m kajak 48° kaakkoon päin sijaitsee kivikautinen asuinpaikka Husbacka II. Kts. Veikko Lehtosalon inventointikertomusta: Helsingin pitäjän kiinteät muinaisjäännökset 1962. Tutkittava alue sijaitsee Etelä-Kaarelassa 12 km linnuntietä Helsingistä pohjoiseen, entisen Jönsaksen tilan mailla ja se tutkittiin samanaikaisesti kuin Mätäoja I:n koekaivaus 4.7- 30.7 1972. Alue oli tasainen kesannolla oleva pelto.

Paalutimme ja kaivoimme runkolinjan K 500-522, joka oli 1 m leveä ja 46 m pitkä. Se oli pohjois- etelä suuntainen ja kohoistisuoraan korkeuskäyrä 25 vastaan (liitteet 2,3, kuvataulu I, valokuvat 39148-9). Koeoja kaivettiin lapiolla 20-40 cm syvyiseksi. Koeojan itäseinämästä piirrettiin profiili, josta ilme-

nee, että 10- 20 cm paksuisen multakerroksen alta paljastui tiivis, puhdas savi (liite 4). Paikalla ei ollut minkäänlaista kulttuurimaata eikä kiveyksiä; se oli myös löydötön.

Kiintopisteenä käytettiin maahan iskettyä rautapulttia, jonka lukema oli 122. Kiintopiste siirrettiin Mätäoja I:n koekaivauksessa käyttämään kiintopisteeseen (iso siirtolohkare, johon oli lyöty rautaputki) ja lukemaksi saatiin tasan 25m ymp (liitteet 1-3).

Tutkitulle alueelle rakennetaan v. 1974 asuntoalue.

Helsingissä helmikuun 28. p:nä 1973

Lea Väkeväinen

Lea Väkeväinen

LIITE 2

VANTAA, KAARELA

MÄTÄOJA I, II, III

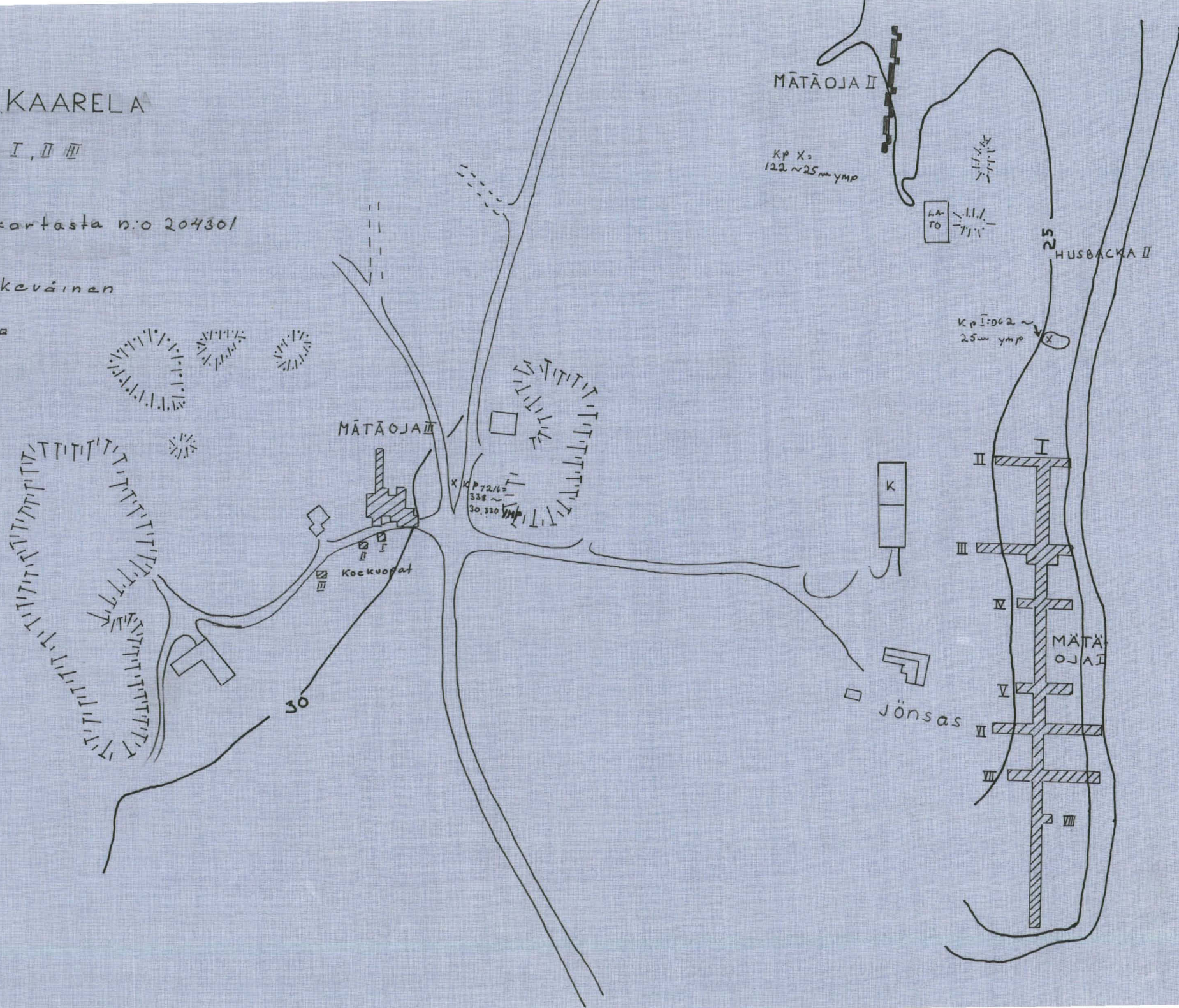
1972

Kopio peruskartasta n:o 204301

1:20.000

Kaiv. Lea Väkeväinen

☐ kaivettu alue



LIITE 3

VANTAAN KPLA

KAARELA MÄTÄÖJÄ II

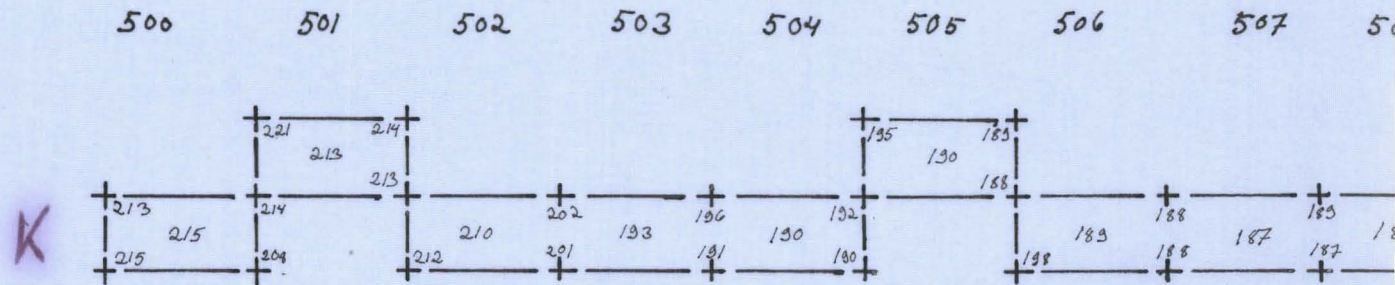
1972

Pintakarha

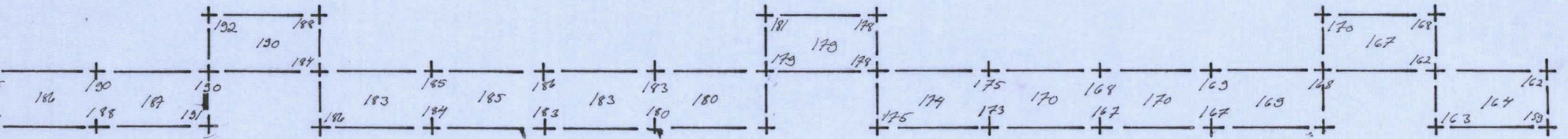
1: 200

KP 122 = 25 m ymp

Kaiv. Lea Väkeväinen



509 510 511 512 513 514 515 516 517 518 519 520 521 522



VANTAAN KAUPPALA
KAARELA MÄTÄOJA II
1972

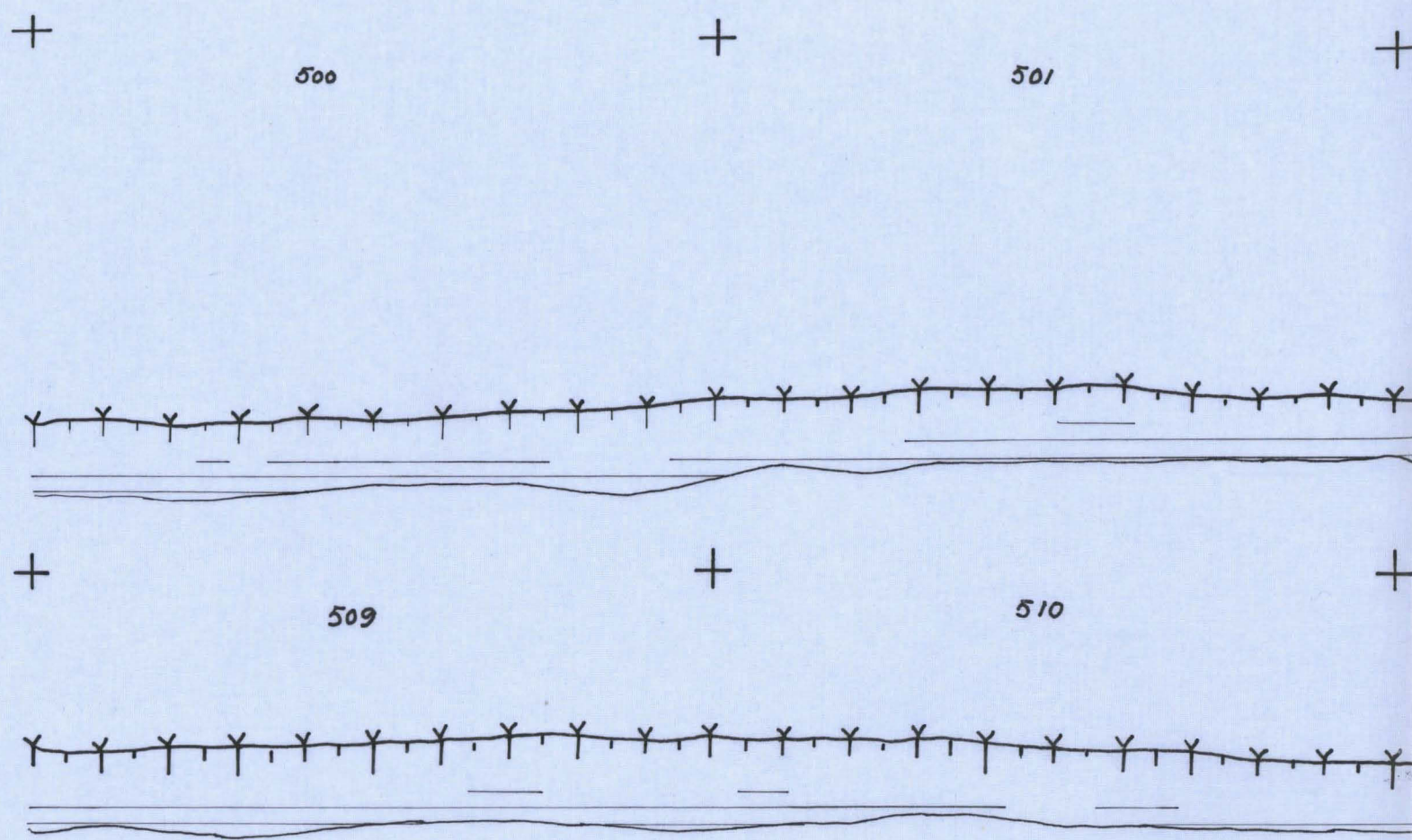

Profiili länneestä itään katsottuna




KP 122 = 25 m ymp

Mk 1:20

Piirt. Pirkko Aalto

Kaiv. Lea Väkeväinen



-  TURVE
-  RUOKAMULTA
-  SAVI

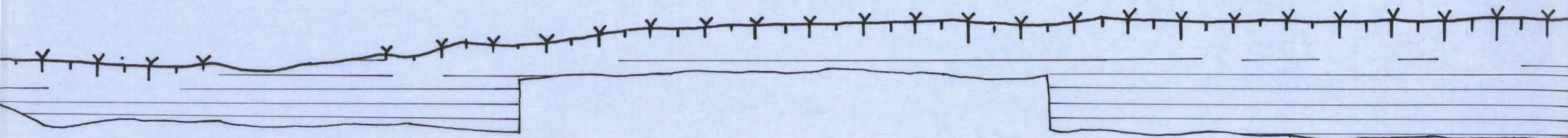
502

+

503

+

504




511

+

512

+

513



+

505

+

506


+

507

+

508

+



+

514

+

515

+

+

517

+





f 39/78
koeoja kI kuvattu pohjoiseen etelästä



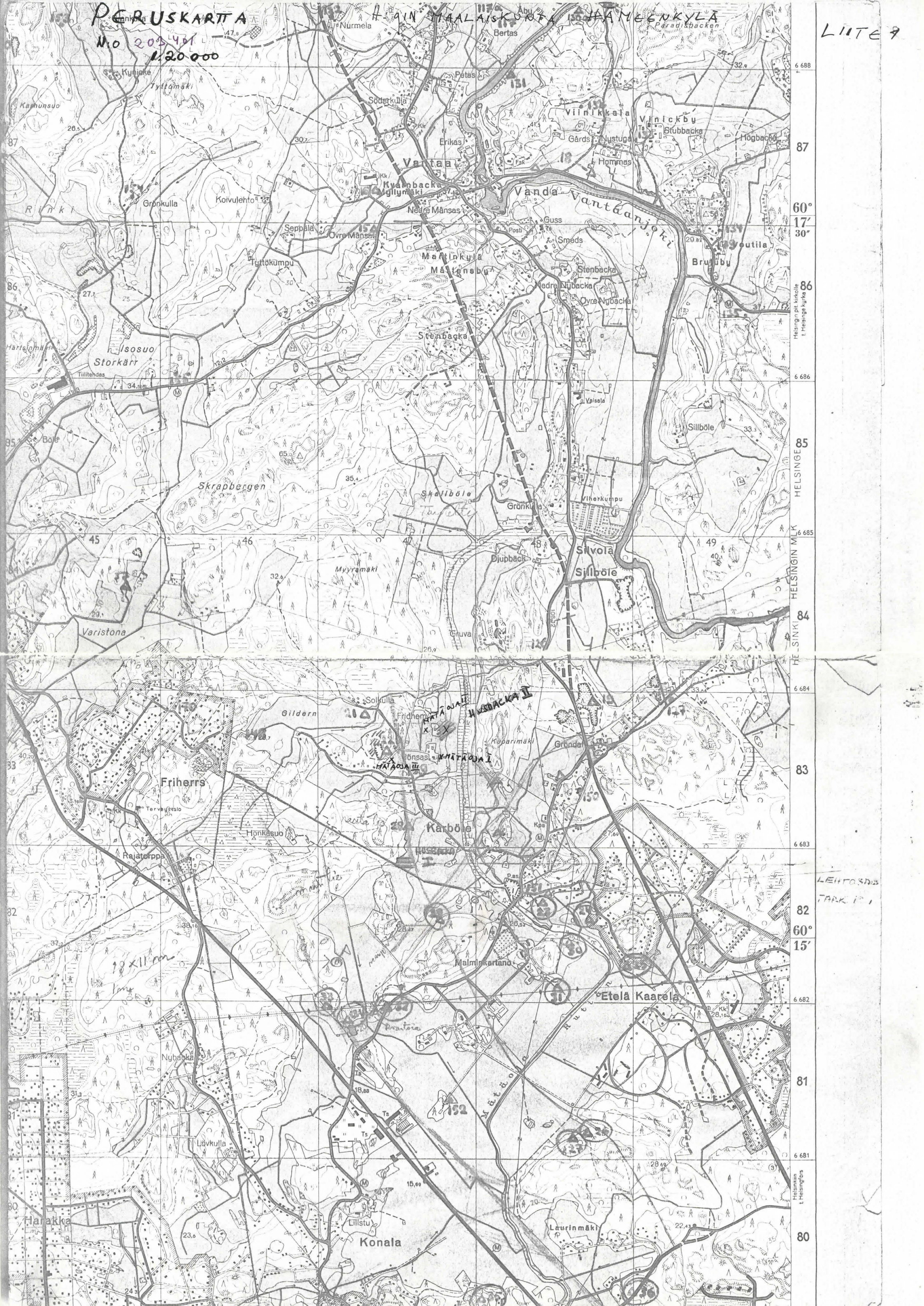
f 39/79
koeoja I pohjoispää

PERUSKARTTA

N:o 205401
1:20 000

HELSINGIN KAUPUNKI
VANTAA
VANTAANJOKI
VANTAANKYLÄ
Paradisbacken

LITE 9



6 688
87
60°
17'
30"
86
6 686
85
HELSINGE
6 685
HELSINGIN MLK
84
HELSINKI
6 684
83
6 683
LEHTOSÄS
TARK. 1
82
60°
15'
6 682
81
6 681
HELSINKI
80