

Vantaan kauppala, Kaarela, Mätäoja I

Rek. n:o 2 '4

Maanomistaja Vantaan kauppala

Peruskartta (kopio) n:o 204301 Hämeenkylä 1:20 000

painovuosi 1958

Kaivausalueen koordinaatit

x = 6683 57

y = 547 76

z = n. 19-25

Tutkitulta alueelta löydöt on luetteloitu KM 18957:1-50. Kertomukseen liittyviä karttoja on liitteinä 32 kpl, kuvatauluja 3 kpl, joissa on valokuvat neg. n:o 39041-7. Aikaisempia löytöjä ei alueelta ole. Paikalla suoritettiin koekaivaus, koska tutkittavan alueen pohjoisreunasta 100 A (liitteet 1-3) n. 80m pohseen sijaitsee kivikautinen asuinpaikka Husbacka II. Kts. Veikko Lehtosalon inventointikertomusta: Helsingin pitäjän kiinteät muinaisjäännökset 1962.

Mätäoja I kivikautinen asuinpaikka sijaitsee Etelä-Kaarelassa n. 10 km linnuntietä Helsingistä pohjoiseen. Tarkemmin sanottuna Jönsaksen talon itäpuolella, Mätäjokeen viettävällä peltorinteellä (liitteet 1,2, kuvataulu I, valokuva 39041). Peltoa ei ollut viljelty kahdeksaan vuoteen, joten se oli täysin luonnonniittynä. Kaivaukset suoritettiin paikalla 8.6 - 6.9 1972 ja ne rahoitti Van-

taan kauppala. Määrärahoja tutkimuksia varten myönnettiin 56000 mk. Kaivauksella toimivat kartanpiirtäjinä filosofian ylioppilaat Pirkko Aalto, Marja-Liisa Heikkinen ja Auli Kari.

Paalutimme ja kaivoimme ensin 198 m pitkän runkolinjan, koeoja I = A 100 - 197. Se oli pohjois-etelä suuntainen kuten myös korkeuskäyrien 21-25 suuntainen sijaiten niiden välissä (liitteet 2, 3, kuvataulut I, II, valokuvat 39042, 39044). Paalutimme ja kaivoimme seuraavaksi kohtisuoraan koeoja I:tä kuten myös korkeuskäyriä vastaan seitsemän poikittaista koeojaa (liitteet 2, 3, kuvataulu I, valokuva 39042). Ensimmäinen poikittainen koeoja II = 100 A - C, A₁ - I₁ sijaitsi aivan kaivausalueen pohjoisreunassa, kohdassa 100 A (liite 3). Se oli 24 m pitkä. Koeoja II:sta 34 m etelään sijaitsi koeoja III = 118 A - F, A₁ - N₁ (liite 3, kuvataulu III, valokuvat 39046-7). Tämä koeoja oli 40 m:n pituinen. Koeojien I ja III leikkauspisteeseen 118 A (liite 3) kaivettiin 18 m² suuruinen tasokaivaus A 117, 118, B ja C 118, A ja B 119, A₁ 118 ja 119 ja A 120 (liitteet 3, 32). Tasokaivauksessa paljastui n. 20 cm:n vahvuisen ruokamultakerroksen alta hiesukerros, jossa oli havaittavissa epämääräisessä järjestyksessä olevia reikiä, läpimitaltaan 5-10 cm. Hiesukerros oli n. 15-20 cm paksuinen ja sen alta paljastui tiivis puhdas savi (kuvataulu II, valokuva 39045).

Koeoja III:sta 22 m etelään kaivettiin kolmas poikittainen koeoja IV = 130 A - F, A₁ - E₁ (liite 3). Se oli 22 m pitkä. Tästä edelleen 30 m etelään sijaitsi koeoja V = 146 A - F, A₁ - E₁, joka oli myös pituudeltaan 22 m (liite 3). Koeoja VI = 154 A - M, A₁ - G₁ oli 40 m pituinen ja koeoja VII = 164 A - N, A₁ - G₁ sijaitsi 18 m etelään edellisestä koeojasta ja oli 42 m pitkä (liite 3). Vii-

meinen poikittainen koeoja VIII = 173 A - D sijaitsi 16 m etelään edellisestä koeojasta ja oli pituudeltaan vain 6 m (liite 3).

Kaikki koeojat olivat leveydeltään 2 m ja yhteensä ojaa kaivettiin 380 m ja 760 m². Koeoja I:stä piirrettiin sen länsiseinämäästä profiili (liitteet 5-14) ja poikittaisista koeojista II- VIII piirrettiin niiden pohjoisseinämistä profiilit, joista ilmenee, ettei paikalla ollut havaittavissa minkäänlaista kulttuurimaata, vaan 10-40 cm vahvuisen peltomullan alta paljastui tiivis, puhdas savi (liitteet 15-28). Ainoastaan koeoja I:n ruuduissa A 146-147 (liitteet 29,30) oli toisessa ja kolmannessa tasossa hajallaan olevia pienehköjä kiviä, hiililäikkiä ja palaneita luunsiruja. Muita kiinteisiin muinaisjäännöksiin viittaavia kiveyksiä ei kaivausalueelta löytynyt. Koeojat kaivettiin 10 cm paksuisina kerroksina lapiolla saveen saakka.

^Aaivausalueella käytettiin neljää eri kiintopistettä: 062, 068, 016 ja 064, jotka siirettiin yhteiseen kiintopisteeseen ja jonka lukemaksi saatiin tasan 25 m merenpinnan yläpuolella (liitteet 2-4). Kaivausalueen ylärajaksi saatiin 26m 20~~0~~ cm ja alarajaksi 19m 42~~0~~ cm merenpinnan yläpuolella.

Irtaimet löydöt olivat erittäin vähäiset:
kvartsiesineitä ja -iskoksia
piikaapimia ja -iskoksia
palaneita luunsiruja (liite 31)

Tuhoutuva alue saatiin kokonaan tutkituksi. Paikalle ryhdytään rakentamaan v. 1974 asuntoaluetta.

Helsingissä helmikuun 28. p:nä 1973

Lea Väkeväinen

Lea Väkeväinen

PERUSKARTTA

N:o 204301

1:20 000

HAMEEN KYLÄ

LIITE 1



6 688
87
60°
17'
30"
86
6 686
85
6 685
84
6 684
83
6 683
82
60°
15'
6 682
81
6 681
80

Helsingin p.t. sivolle
t. Helsingin kirkko

Helsingin
t. Helsingin

LEHTO 3025
TARK 1 1

VANTAA, KAARELA

MÄTÄOJA I, II, III

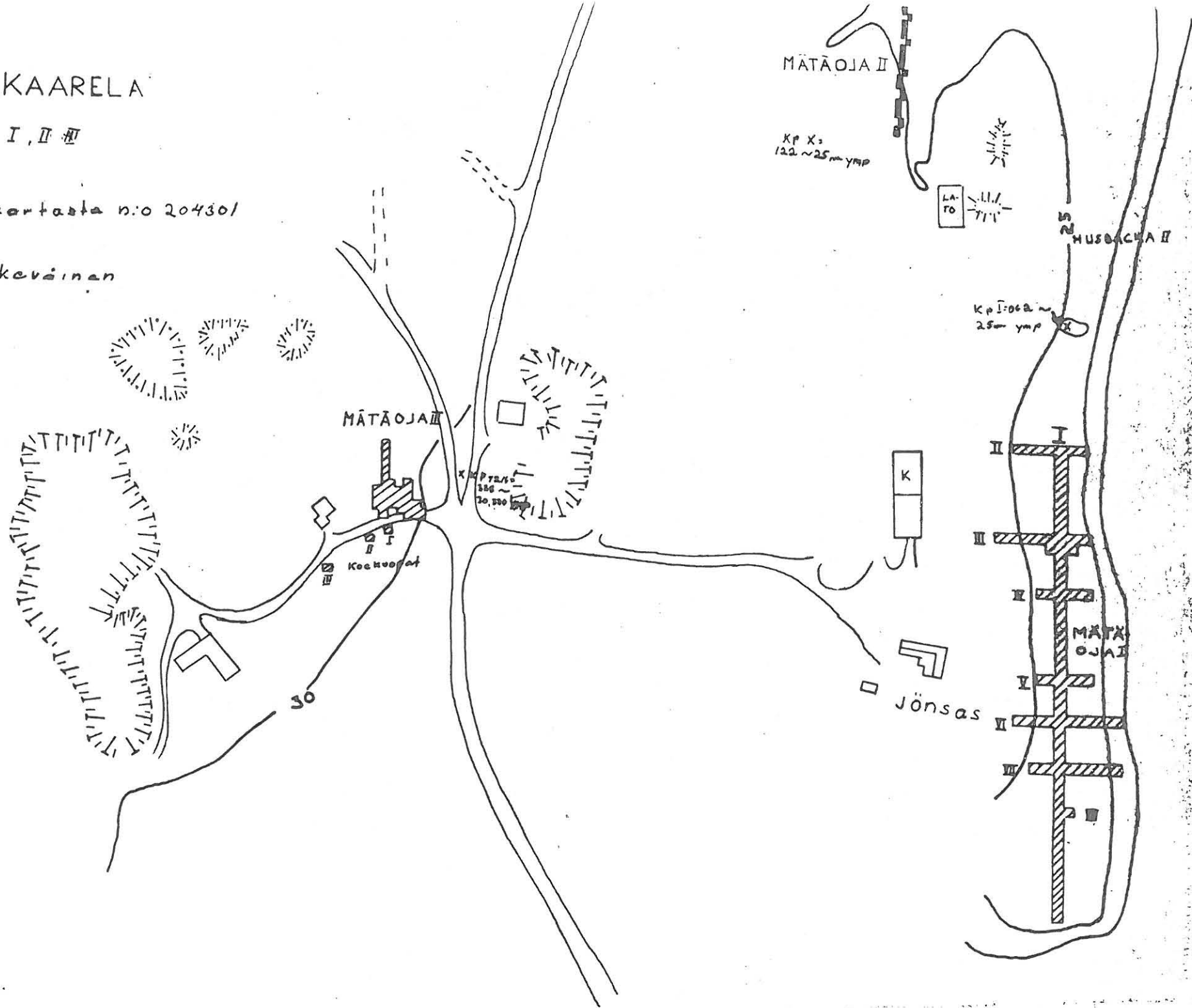
1972

Kopio peruskartasta n:o 204301

1:20.000

Kaiv. Lea Väkeväinen

☐ kaivettu alue



VANTAAN KAUPPALA
KAARELA MÄTÄOUJAI

1972

Koeeja I:n ruudut A 146 ja 147

KP 062 = 25 m 10 m. YMP

MK 1:10

TASO 3

Piirt. Seija Kantola

Kaiv. Lea Väkeväinen



SAVI

KIVI

HILKI

A

196

205

0

204

201

195
200

190
195

198
201

198

201

146

$\frac{190}{195}$

$\frac{198}{201}$

198

$\frac{191}{199}$

201

$\frac{187}{197}$

$\frac{183}{191}$

$\frac{187}{195}$

○

201

196

203

$\frac{187}{192}$

○

$\frac{196}{200}$

$\frac{196}{200}$

○

$\frac{190}{197}$

$\frac{193}{193}$

$\frac{193}{197}$

$\frac{194}{199}$

$\frac{187}{192}$

47

195

$\frac{183}{190}$

$\frac{197}{200}$

$\frac{182}{187}$

$\frac{194}{203}$

$\frac{185}{198}$

175

$\frac{189}{193}$

$\frac{189}{193}$

$\frac{182}{191}$

189

193

186

185

193

VANTAAN KAUPPALA
KAARELA MÄTÄÖJÄ I
1972

Koeeja I:n ruudut A 146 ja 147

KP 062 = 25m YMP

Mk 1:10

TASO 2

Piirt. Auli Kari

Kaiv. Lea Väkeväinen



-  SAVI
-  KIVI
-  HIILI
-  NOKKI
-  LUU

A

191

200

186
191

188
192

186
190

186
189

193


192
194

187
190

189

190

46



LIITE 32

VANTAAN KAUPPALA
KAARELA MÄTÄOJA I

1972

KP 062; 064

MK 1:20

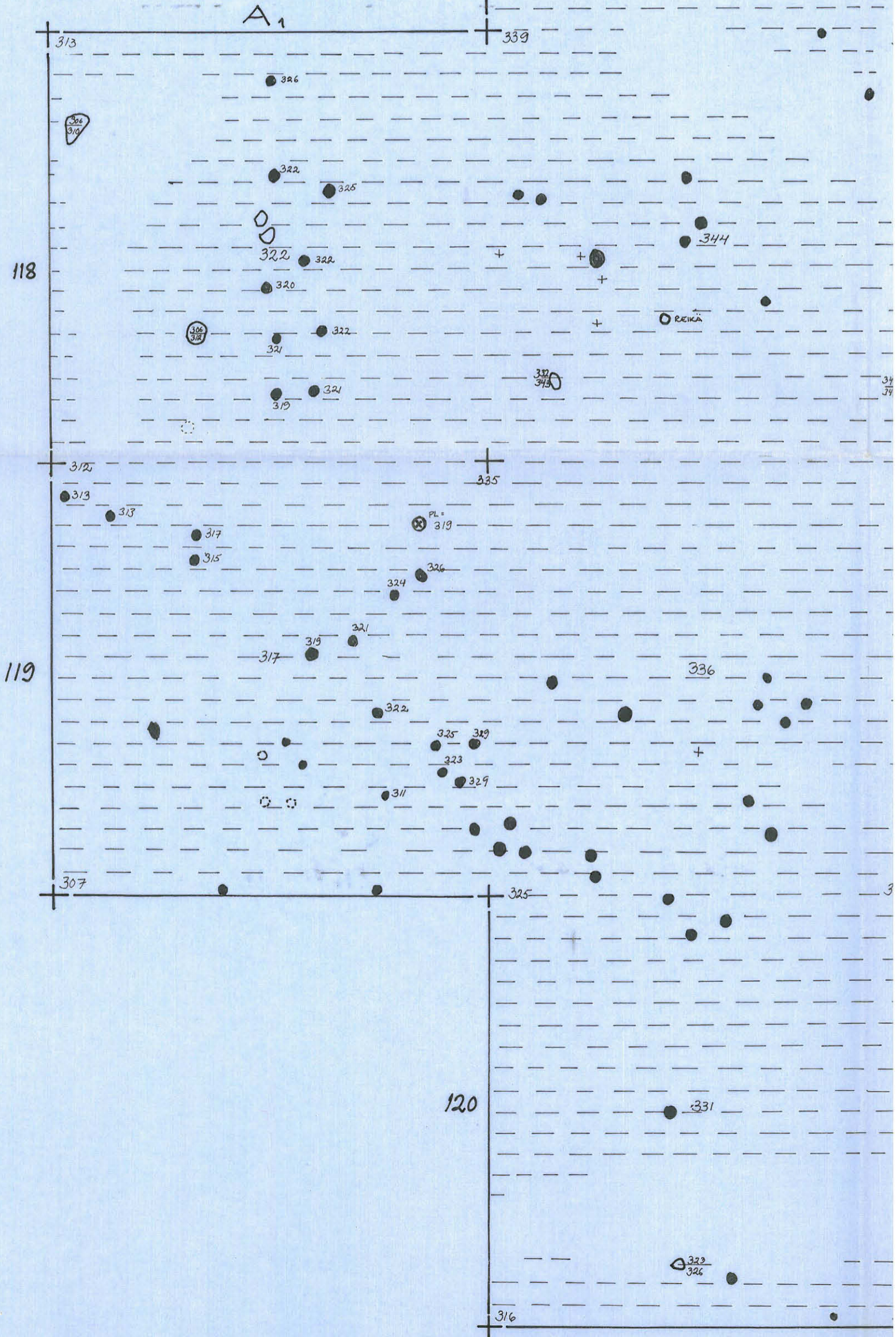
Ruudut A₁118 ja 119; A 117, 118, 119, 120; B 118, 119 ja C 118


TASO3, pohja luvut

PIIRT. M-LHEIKKINEN

KAIV. LEA VÄKEVÄINEN

	RUOKAMULTA
	HIESU
	KIVI
	TUMMA PYÖREÄ LÄISKÄ
	LUU
	RUOSTELÄISKÄ







f 39041 yleiskuva N→S



f 39042 koeajat kuvattu N→S



+ 33043 koeoja I paalutus



+ 33044 koeoja I S→N



+ 33045 koeoja I itäseinämän profiili, vuodessa A117



39046 koeoja III kuvattu W → 0



39047 koeoja III W → 0