

Esitys. tote 49/16.5.1979

7

Vantaan Myyrmäen Urheilupuiston kivikautisen asuin-  
paikan kaivaus 25.9 - 16. 10 1974

- 1 -

Vantaan Myyrmäen Urheilupuiston kivikautisen  
asuinpaikan kaivaus 25.9 - 16.10 1974

Peruskartta: 2043 01 00

Koordinaatit: x = 6634 74

y = 546 70

z = 34-36 m

Tila: RN 6<sup>2</sup>

Omistaja: Vantaan kaupunki

Aiempia löytöjä paikalta:

19473 ( A-L Hirviluodon löytöjä 1974 )

Kertomukseen kuuluu 14 kartta- ja 5 valokuva-  
liitettä ( neg. 42375-42391 ), valokuvaluet-  
telo sekä löydöt 19432: 1-64.

Asuinpaikan kaivaminen tuli ajankohtaiseksi, koska Vantaan kaupungin on tarkoitus rakentaa paikalle urheilupuisto. Rahoittajana oli Vantaan kaupunki.

Kaivauksella toimi johtajana fil.yo Kaisu Anttila, piirtäjänä fil.yo Pirjo Rauhala ja kaivajina opiskelijat Kaarlo Katiskoski, Beva Innola, Helena Rosen, Tuija Rankama, Ulla Sinkkanen.

#### Sijainti ja maasto

Asuinpaikka sijaitsee Vantaan Myyrmäen Raappavuorentien Urheilupuiston alueella, Raappavuorentien länsipuolella tiestä n. 20 m (karttaliite 1, 1974 ). Asuinpaikka on etelään viettävällä rinteellä. Urheilupuiston rakentaminen oli aloitettu ja asuinpaikka oli tuhottu suurimmaksi osaksi. Paikalta oli osittain poistettu turve ( kuvaliite 1, 1974 ).

#### Kaivaustekniikka

Kaivaus aloitettiin paaluttamalla 2x2 m raudutuksella 36 m pitkä koeoja korkeuskäyrien vastaisesti. Koeoja sijoittui 34 m ja 36 m korkeuskäyrien välille. Päälinja oli suunnassa 330/400 NNW. Peruslinjan aloituspisteenä oli paalu no 100 100. Kiintopisteenä oli maakivi, jonka absoluuttinen korkeus 34,82 m ymp. ( karttaliite 2, 1974 ). Korkeus on laskettu tarkistetusta kiintopisteestä, jonka absoluuttinen korkeus on 32,50 m ymp. ( karttaliite 1, 1974 ). Kun koeojasta oli poistettu turve ja huuhtoutunut maa, laajennettiin kaivauksen eteläosaa tasokaivaukseksi

( kuvaliite 1, 1974 ). Lisäksi tehtiin 1x2 m ruudutuksella itä-länsi suuntainen koeoja, jonka pituus oli 12 m ( kuvaliite 3, 1974 ).

#### Kiinteät muinaisjäännökset

Ruudusta 93 100 tasosta 3, löytyi liesi. Liesi koostui vain muutamista kivistä ja ympärillä saattoi havaita ainoastaan vähän nokimaata ( kuvaliite 4, 1974 ).

#### Kulttuurimaa

Kaivetun maakerroksen vahvuus vaihteli kaivauksen eri alueilla. Alueen eteläosassa tasossa kaivetulla alueella oli maakerroksen vahvuus n. 40 cm, itä-länsi suuntaisessa koeojassa n. 50 cm ja alueen pohjoisosan koeojan syvyys oli ainoastaan 10 cm. Kaivausalueen pohjoisosan koeojassa oli runsaasti maakiviä, kantoja ja juuria ( kuvaliite 2, karttaliitteet 5 ja 7, 1974 ). Maaperä oli laadultaan hienoa hiekkaa. Kulttuurimaata voitiin havaita itä-länsi suuntaisessa koeojassa ja kaivausalueen länsiosan reunimmaisissa ruuduissa ( karttaliitteet 3 ja 10, 1974 ). Kulttuurikerroksen vahvuus oli n. 5 cm.

#### Löydöt

Asuinpaikalta löydettiin ainoastaan kvartsiesineitä ja -iskoksia sekä kivilaji-iskoksia. Keramiikkaa ei löytynyt.

##### A. Kvartsiesineet

Kaapimia oli 7 kpl ( 19423:2,6,30,35,44,56,57, ). Kvartsi oli laadultaan läpikuultavaa tai maitomaista.

##### B. Kvartsi-iskokset

Iskoksia löytyi kaikkiaan 395 kpl.

##### C. Kivilaji-iskokset

Kivilaji-iskoksia oli 3 kpl.

#### Löytötiheys ( karttaliite 14, 1974 )

Kaivausalueen pohjoisosan koeojan ruuduista 100 104, 100 106, 100 116, löytyi kustakin ainoastaan yksi kvartsi-iskos. Alueen eteläosasta ruudusta 93 94 löytyi kvartsi-iskoksia 38 kpl ja yksi kaavin ( 19423:44 ). Ruudusta 93 92 löytyi kvartsi-iskoksia 20 kpl. Ruudusta 93 90 löytyi kvartsi-iskoksia 6 kpl. Ruudusta 96 33 löytyi kvartsi-iskoksia 4 kpl. Ruudusta 93 33 löytyi löytyi kvartsi-iskoksia 6 kpl. Ruudusta 93 34 löytyi 1 kvartsi-iskos ja kvartsikaavin. Itä-länsi suuntaisesta koeojasta löytyi kaikkiaan 112 kvartsi-iskosta ja yksi kvartsikaavin.

Suurin osa löydöistä tuli kuitenkin aivan kaivausalueen länsilaidasta ruutujen 93 100, 90 93, 90 94 alueelta ( kuvaliite 5, 1974 ). Ruudussa 90 96 oli halkaisijaltaan n. 20 cm suuruinen kivi ( 19423:64 ) ja sen

juurelta löytyi kvartsi-iskoksia 23 kpl ( karttaliite 9, kuvaliite 5, 1974 ). Kivestä n. 25 cm päässä melko läheltä halkaisijaltaan n. 10 cm suuruista kiveä löytyi yhdestä paikasta 98 kpl kvartsi-iskoksia ( karttaliite 9, 1974 ). Kaikkiaan ruudusta 90 96 löytyi 136 kvartsi-iskosta, yksi kvartsikaavin ja yksi kivilaji-iskos. Fil.tri A. Siiriäisen mukaan voi kyseessä olla kvartsiesineiden tekopaikka ja kiveä ( 19423:64 ) ruudussa 90 96 olisi käytetty iskualustana, mutta kiviaines on helposti rapautuvaa eikä pinnassa voi havaita selviä iskun jälkiä.

Kaivausten tulos osoitti, että kyseessä oli esikeraaminan asuinpaikka. Syksyllä 1974 kaivettu alue osoittautui asuinpaikan reuna-alueeksi. Suurin osa asuinpaikasta oli jo tuhoutunut ja alue tuhoutuu kokonaan urheilupuiston rakentamisen yhteydessä.

Helsingissä 20.12 1974

Kaivurintalo



Vantaa, Myyrmäki, Urheilupuisto 1974

Valokuvaluettelo

n:o		pvm
42375	Yleiskuva kaivausalueesta, kuvattu lännestä.	25.9
42376	Yleiskuva kaivausalueesta, kuvattu lännestä.	25.9
42377	Yleiskuva kaivausalueen eteläosasta, kuvattu luoteesta.	25.9
42378	Ruudut 98 84, 98 86, 98 88, 98 90, 98 92, taso 1, kuvattu pohjoisesta.	
42379	Ruudut 96 90, 98 90, 94 90, taso 1, kuvattu etelästä.	27.9 27.9
42380	Ruudut 100 114, 100 116, 100 118, taso 1, kuvattu pohjoisesta.	30.9
42381	Ruudut 100 110, 100 112, taso 1, kuvattu pohjoisesta.	30.9
42382	Ruudut 100 104, 100 106, taso 1, kuvattu etelästä.	30.9
42383	Tyäkuva alueen eteläosasta, kuvattu luoteesta.	30.9
42384	Ruudut 96 100, 94 100, 92 100, 90 100, taso 2, kuvattu idästä.	3.10
42385	Itä-länsi suuntainen koeoja, taso 2, kuvattu lännestä.	3.10
42386	Yleiskuva kaivausalueesta, kuvattu lännestä.	3.10
42387	Yleiskuva kaivausalueesta, kuvattu lännestä.	3.10
42388	Liesi ruudusta 93 100, taso 3, kuvattu lännestä.	14.10
42389	Ruudut 93 96, 93 94, 93 92, taso 4, kuvattu pohjoisesta.	14.10
42390	Ruutu 90 96, taso 3, kuvattu lännestä.	14.10
42391	Ruudut 90 94, 90 96, taso 3, kuvattu etelästä.	14.10




# VANTAA MYYRMÄKI URHEILUPIISTO 1974

Kaiv. Kaisu Anttila  
Piir. Piejo Rauhala

Yleiskaartta  
1:100  
Kp 048



- ⋯ koskemattoman maan raja
- ⊙ kääntöpiste



100 122 + 025	+ 042
	040
100 120 + 026	+ 043
	039
100 118 + 035	+ 038
	050
100 116 + 051	+ 065
	016
100 114 + 057	+ 061
	071

⊙ Kp



071

100 112 +  
084 084

094

100 110 +  
118 097

103

100 108 +  
137 123  
147

100 106 +  
155 138  
176

100 104 +  
133 125  
196

100 102 +  
224 220

+ 230  
243

100 100 +  
254 245  
255

100 98 +  
271 262  
273

98 96 +  
265 281 275  
276

96 94 +  
280 283 277  
291 281

96 92 +  
283 279 273  
283 285

96 90 +  
314 238 286  
313 292

96 88 +  
326 284 282  
320 284

96 86 +  
335 283 284  
283

98 84 +  
338 282

+ 230 + 267 + 255  
231 266

+ 279 + 272 + 268 + 261 + 258 + 254  
+ 288 + 280 + 283 + 273 + 268 + 263 + 260  
284

90 98 +  
283

90 96 +  
291

90 94 +  
+

96 94 +  
280 283 277  
291 281


96 92 +  
283 279 273  
283 285

96 90 +  
314 238 286  
313 292

96 88 +  
326 284 282  
320 284

96 86 +  
335 283 284  
283

98 84 +  
338 282





# VANTAA MYYRMÄKI URHEILUPIISTO



Kaiv. Kaisu Anttila


Piiret. Kaisu Anttila ja Pirjo Rauhala 14.10.1974


Profiilikartta


Puodot 88 101, 90 101, 92 101, 94 101, 96 101, 98 101

1:10

Kp 048

 huultautunut maa

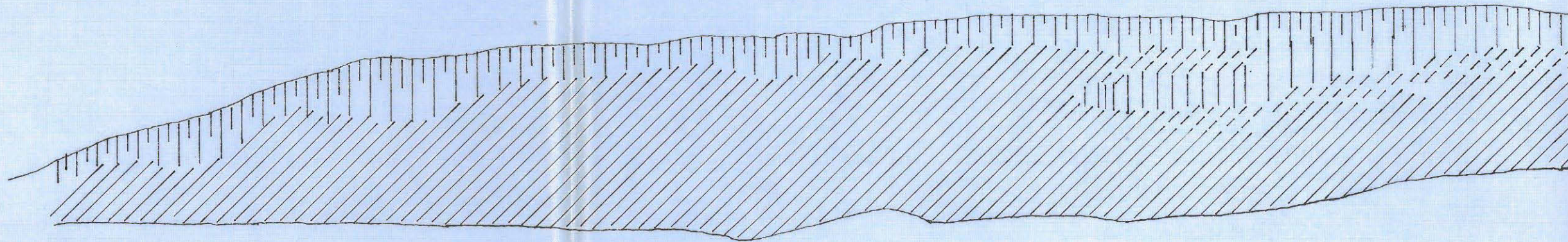

 ruskea hiekka

 liikkamaa

 kiwi

90 101

306	302	288	295	283	289	285	281	281	280	278	278	277	274	276	276	275	276	273	272	271	271	271	271	272	270	270	269	269	269	269	27	
	315	315	315	315	315	315	315	315	315	315	315	316	315	316	318	315	313	311	314	312	312	312	313	312	312	310	308	306	304	304	303	30





92 101


270	270	272	270	270	270	269	268	268	267	266	265	266	266	266	268	267	266	266	265	264	262	262	263	263	265	263
303	303	302	304	302	301	300	300	299	299	299	299	299	299	299	299	299	300	300	302	302	302	302	302	301	301	301

268  
|  
300

94 101

260	260	260	259	259	260	260	260	259	259	259	259	259	259	259	259	259	259	259	259	259	259	259	259	259	259	259	259	259	259	
299	298	297	298	298	297	296	295	297	297	297	297	297	297	297	297	297	297	297	297	297	297	297	297	297	297	297	297	297	297	297

261  
|  
299

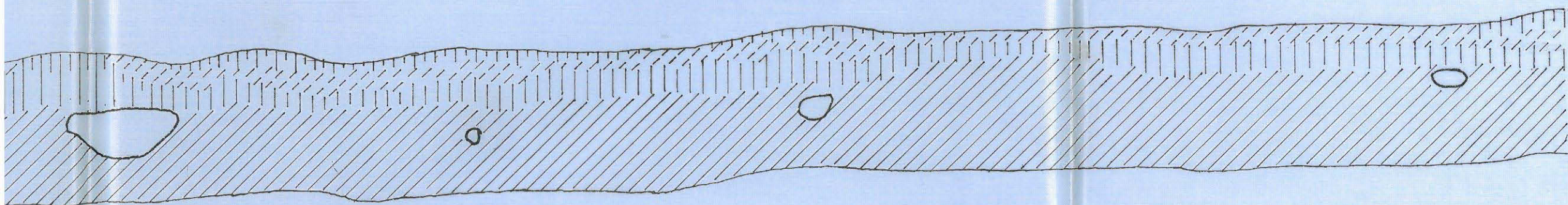




96 101

257	257	288	283	267	257	253	258	253	257	257	257	254	253	256	255	253	251	253	253	253	253	253	253	283	254	253	252	252	253	252	250	249	
280	283	283	288	288	287	287	287	287	287	286	286	287	287	286	286	287	287	286	285	286	285	285	286	286	286	287	287	288	288	289	280	280	281

98 101





VANTAA  
 MYYRMÄKI  
 URHEILUPIISTO 1974






Kaiv. Kaisu Anttila  
 Püel. Kaisu Anttila ja Pirjo Rauhala 2.10 1974


Ruudut: 88 100, 90 100, 92 100, 94 100, 96 100, 98 100


Tasot: 1, 2 ja pohja

1:20

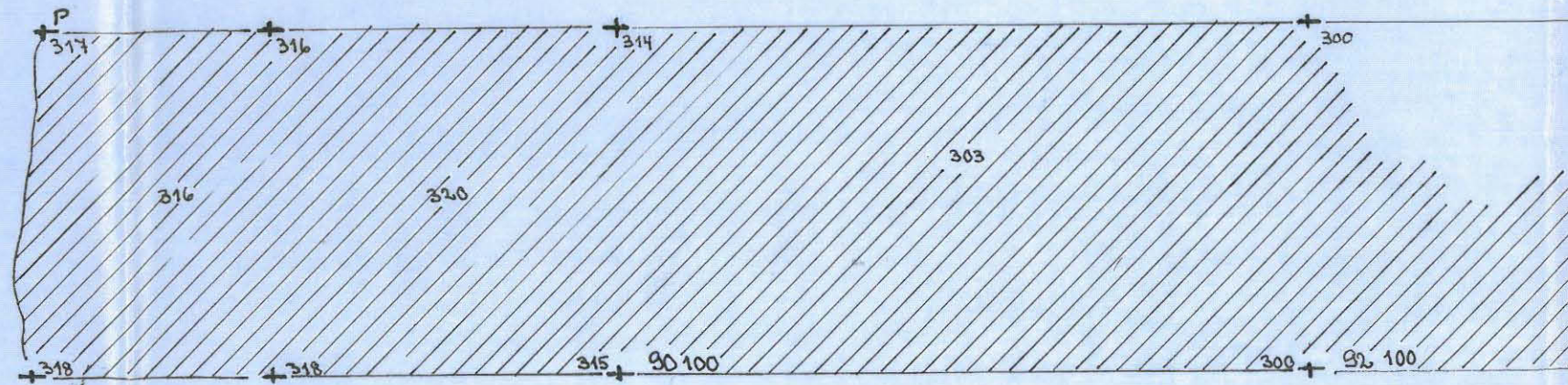
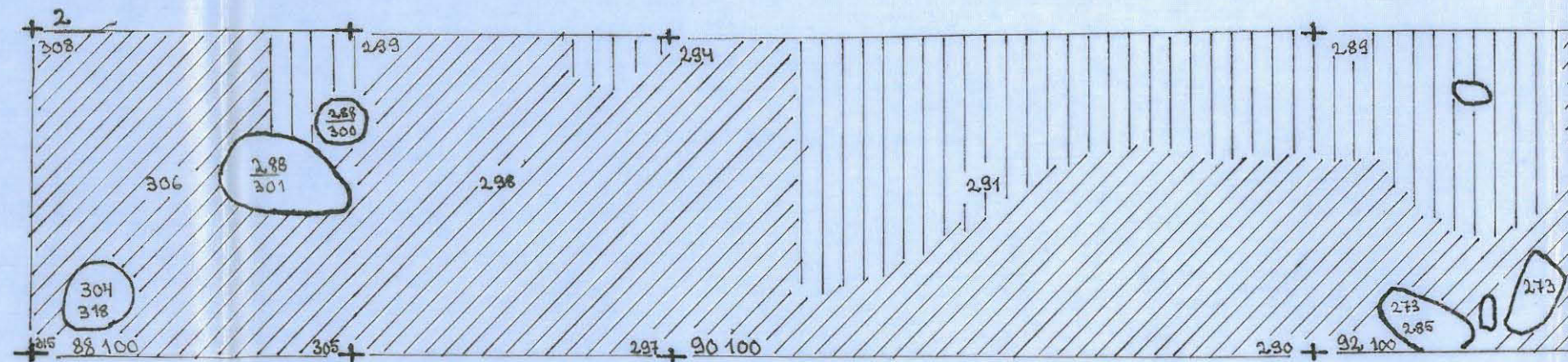
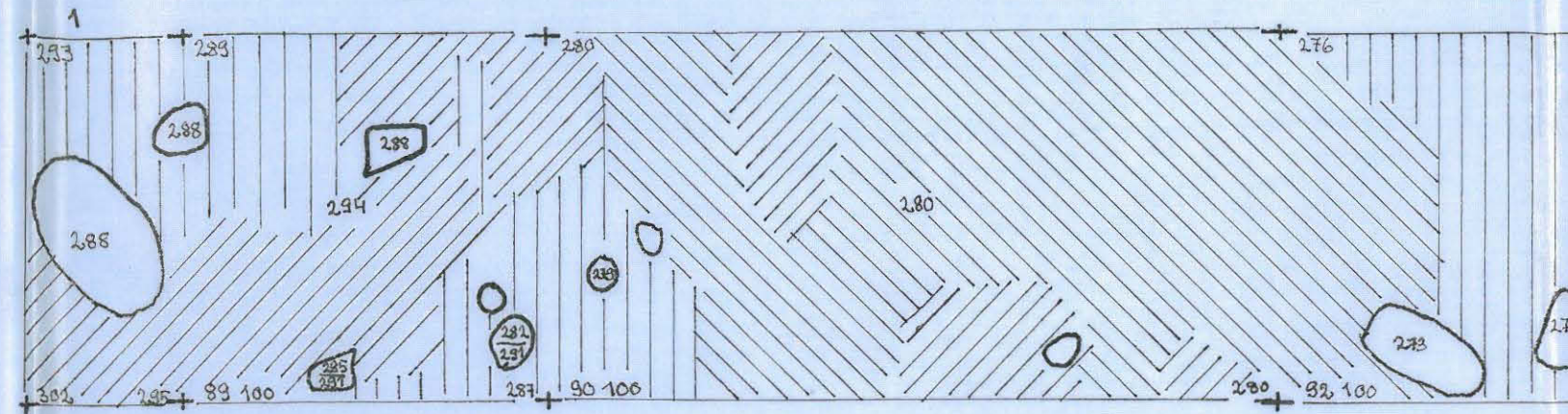
Kp 048

-  huuhottunut maa
-  ruskea hiekka
-  harmaaruskea mullansakaainen hiekka

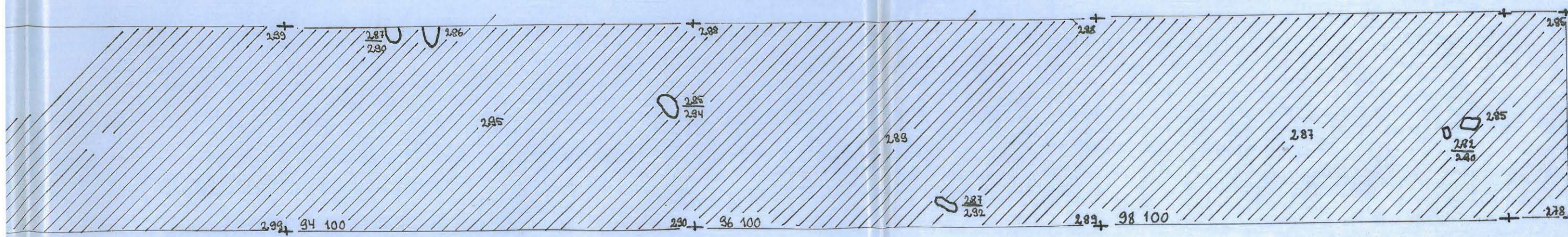
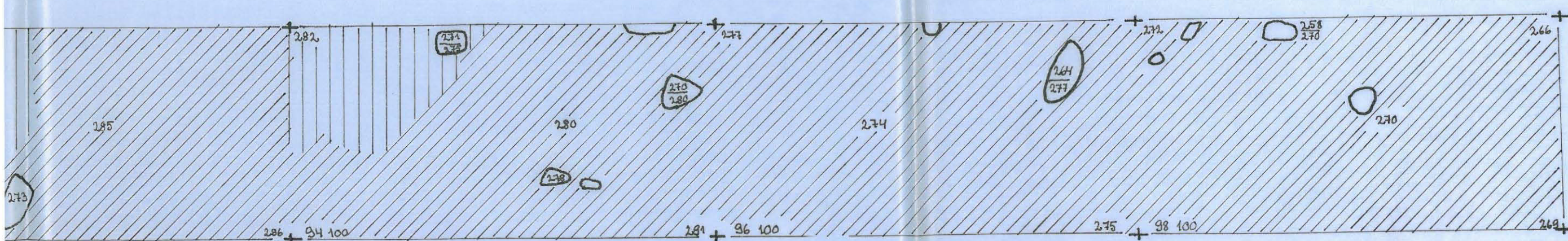
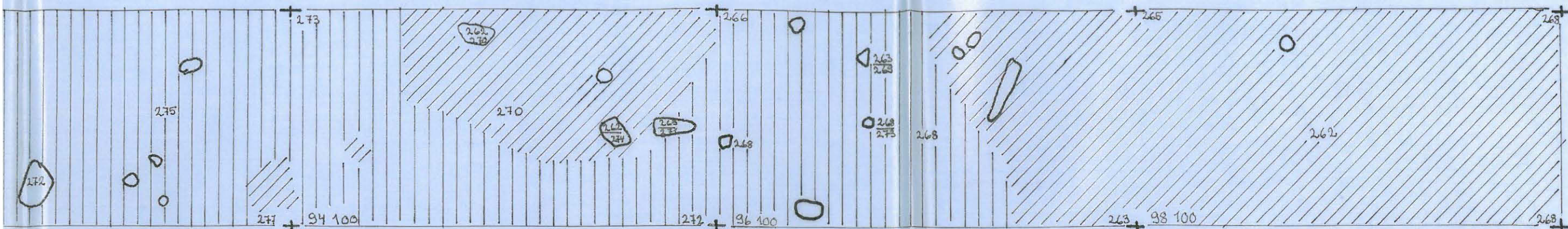
 vaalea hiekka

 kivi

$\frac{285}{281}$  pintaluku  
 pohjaluku









# VANTAA MYYRMÄKI URHEILUPUISTO 1974








Käv. Kaisu Anttila  
Püet. Pjörj Rauhala 30.9 1974

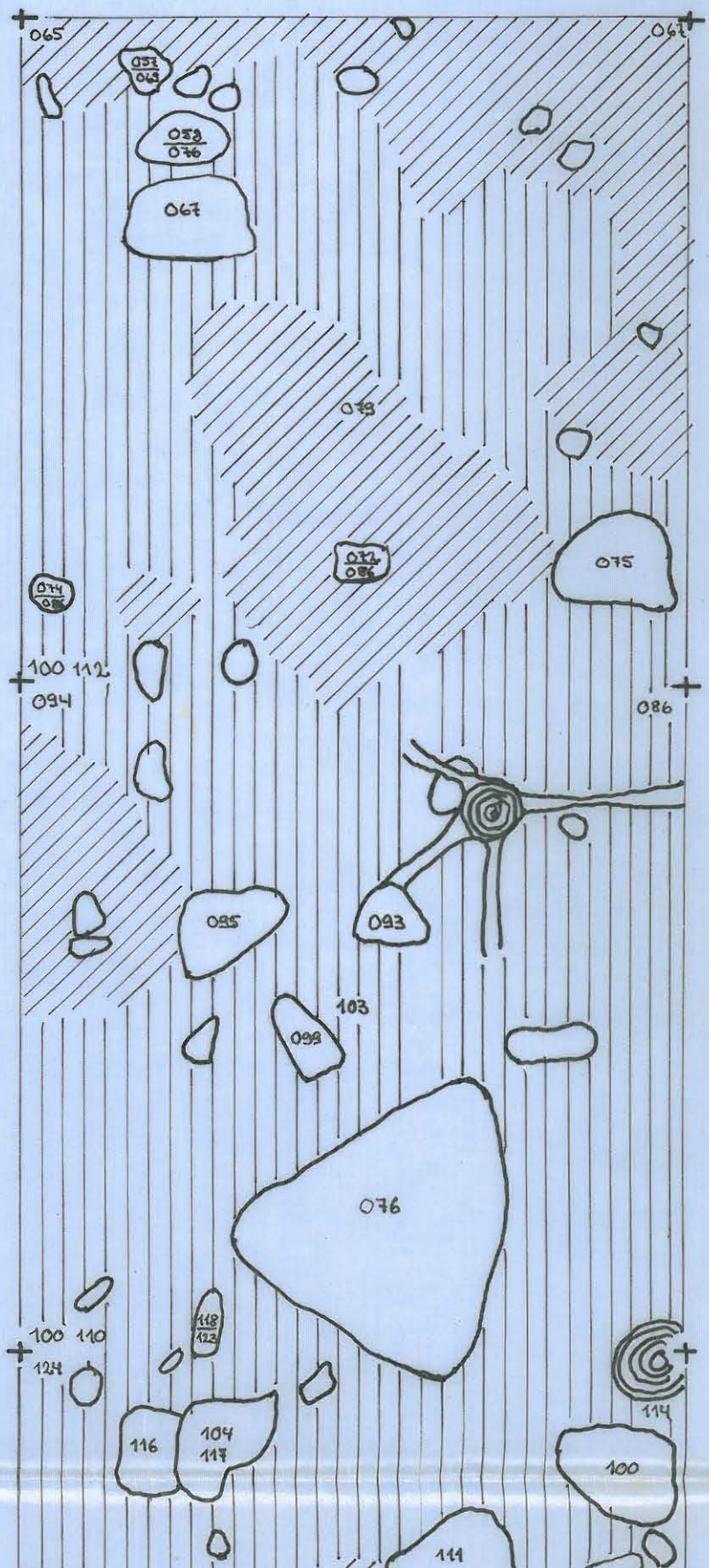
Ruudut: 100 104, 100 106, 100 108, 100 110, 100 112

Taso 1

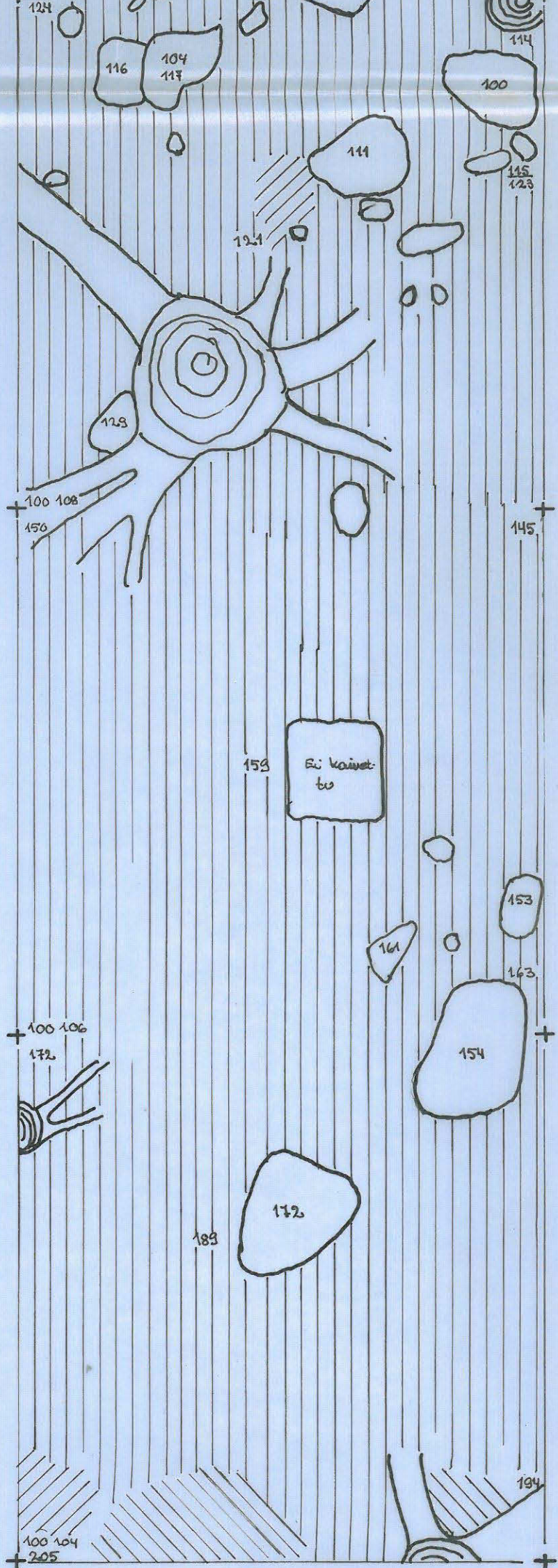
1:20

kp 048

-  huoliteltu maa
-  ruskea hiekka
-  harmaanruskea mullauskai-  
nen hiekka
- 058    pentalo
- 076    pohjalo
-  kivi
-  juuri









# VANTAA MYYRMÄKI

## URHEILUPIISTO 1974


Kaiv. Kaisu Anttila  
Püet. Piejo Rauhala 27.3 1974


Ruudut 96 86, 98 86, 98 84, 98 86, 98 88, 98 90, 98 92, 98 94


Taso 1


1:20


Kp 048

 harmaaruskea mullansekainen hiekka

 huuhautunut maa

 ruskea hiekka

 hili ja roki


 juuaia

 kanto


 kivi

278 püntaluku

288 pohjaluku









VANTAA  
 MYYRMÄKI  
 URHEILUPUISTO 1974


Kaiv. Kaisu Anttila  
 Piiret. Piiajo Rauhala


Ruudot 100 114, 100 116, 100 118, 100 120

Taso 1

1:20

Kp 048

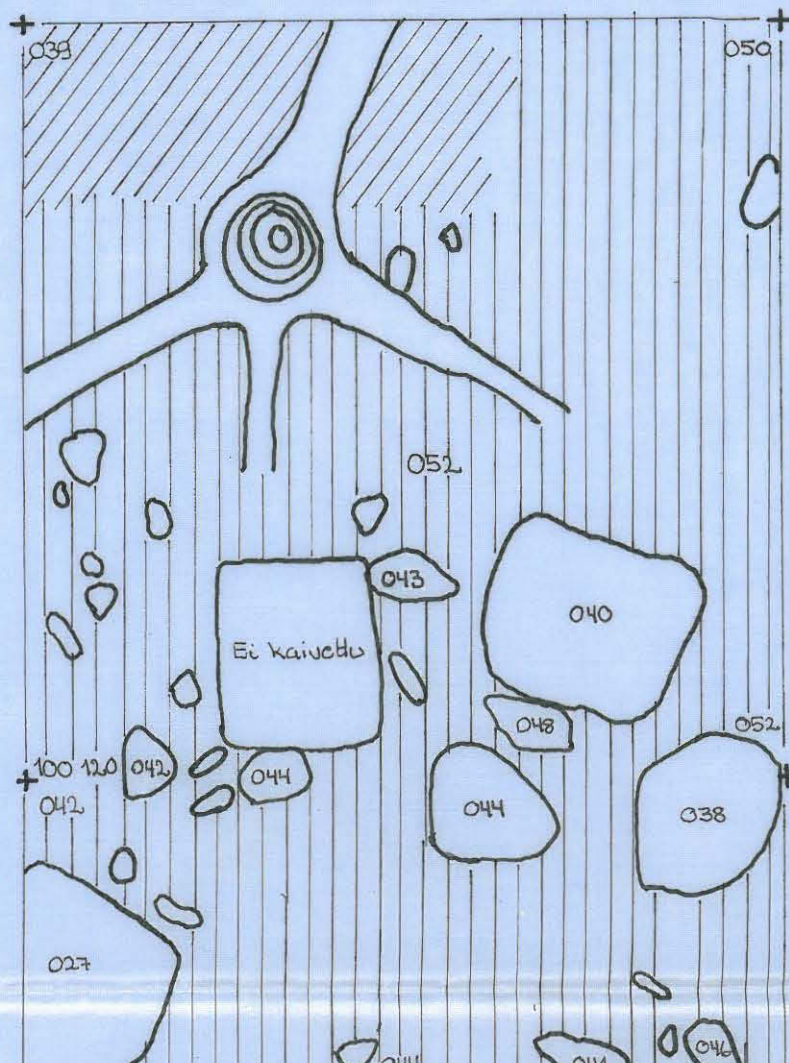
 huuhatonut maa

 ruskea hiekka

 kiwi

 kanto

042 pintaluku  
 058 pohjaluku









VANTAA  
 MYYRMÄKI  
 URHEILUPUISTO 1974






Kaiv. Kaisu Anttila  
 Piirt. Pirjo Rauhala 2.10 1974

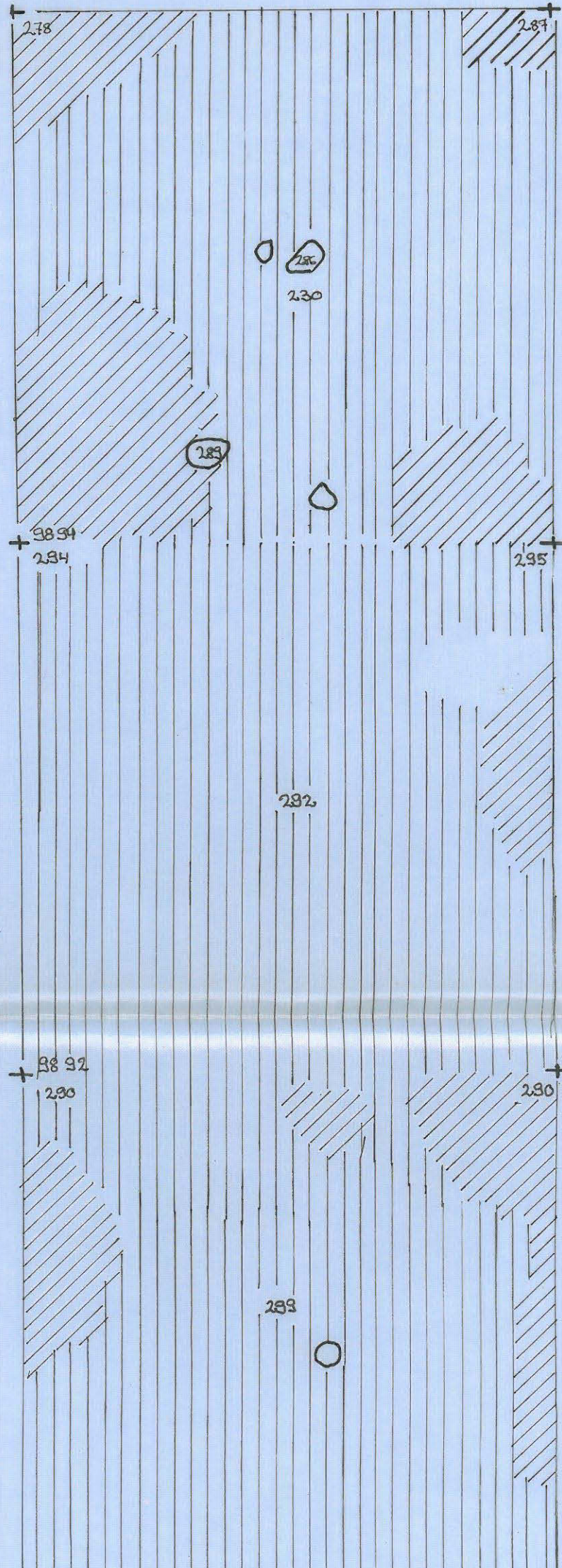
Ruudut: 96 86, 96 88, 98 84, 98 86, 98 88, 98 90, 98 92, 98 94

Taso 2


1:20

kp 048

-  huhtautunut maa
-  ruskea hiekka
-  hamaanuskea mullansekainen hiekka
-  kanto
-  kivi









VANTAA  
MYYRMÄKI  
URHEILUPUISTO 1974


Kaiv. Kaisu Anttila  
Püüt. Piijo Rauhala 17.10 1974

Ruudot. 90 94, 90 96, 90 98

Taso 2

1:20

kp 048

 huolitunut maa


 ruskea hiekka

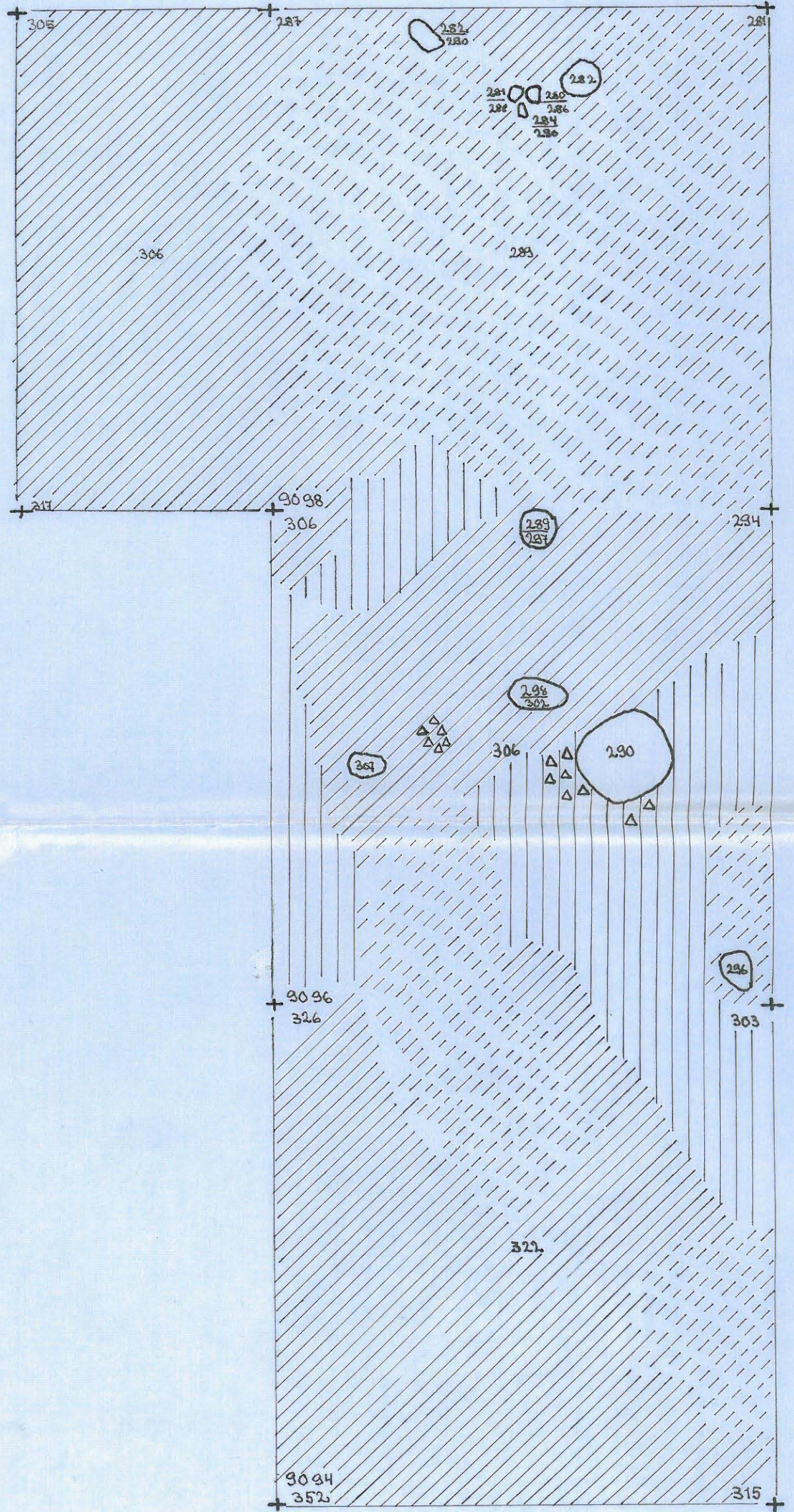
 likamaa

 kivi

 282. pöytäluuku

 290. pöytäluuku





 kvaatsi-iskokaia

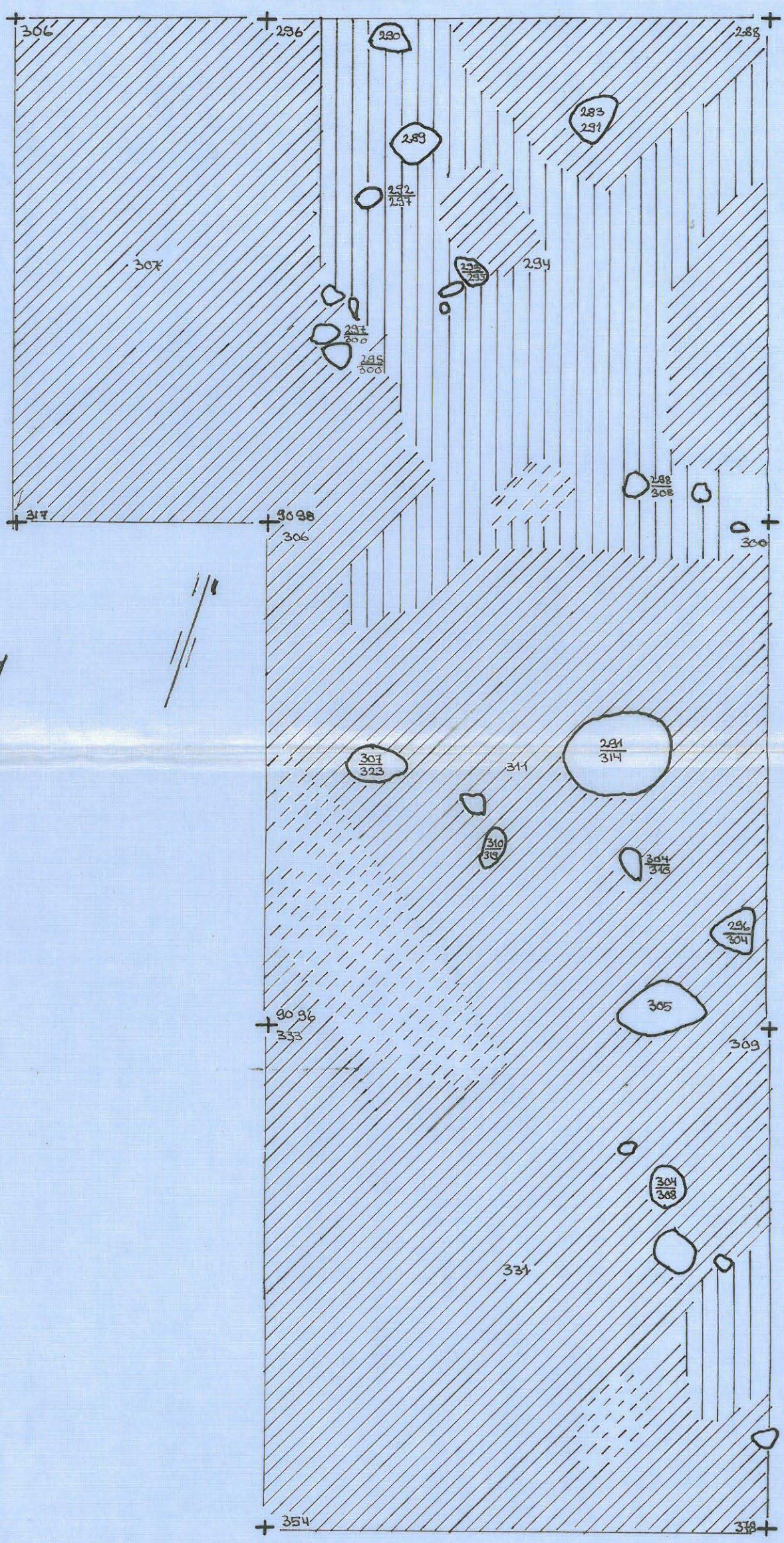




# VANIAA MYYRMÄKI URHEILUPUISTO 1974

Kaiv. Kaisu Anttila  
Piirt. Pirjo Rauhala 15.10 1974  
Ruodut 30 34, 30 36, 30 38  
Taso 3  
1:20  
Kp 048

-  huhtotunut maa
-  ruskea hiekka
-  likamaa
-  kivi
- 304 pintaaluku
- 308 pohjaluku







VANTAA  
MYYRMÄKI  
URHEILUPUISTO 1974



Kaiv. Kaisu Anttila  
Päät. Piirjo Rauhala 16.10 1974

1:20

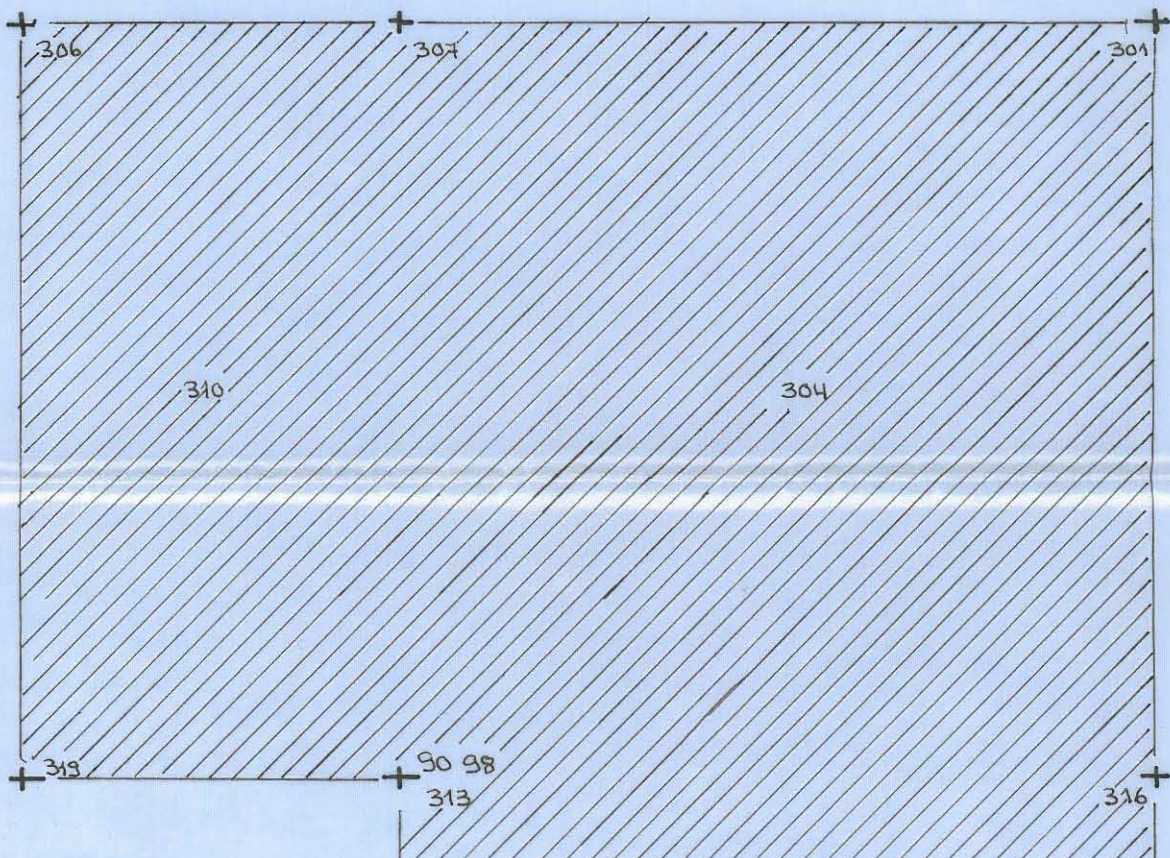
 Ruskea hiekka

 pohjaluku


Ruudut: 90 94, 90 96, 90 98

Taso 4

Kp 048









# VANTAA MYYRMÄKI URHEILUPUISTO 1974



Kaiv. Kaisu Anttila  
Päät. Pirkko Rauhala 14.10.1974


Ruudut 96 86, 96 88, 98 86, 98 88, 98 90, 98 92, 98 94


Taso: pohja

1:20


kp 048

 ruskea hiekka

 liivamaa





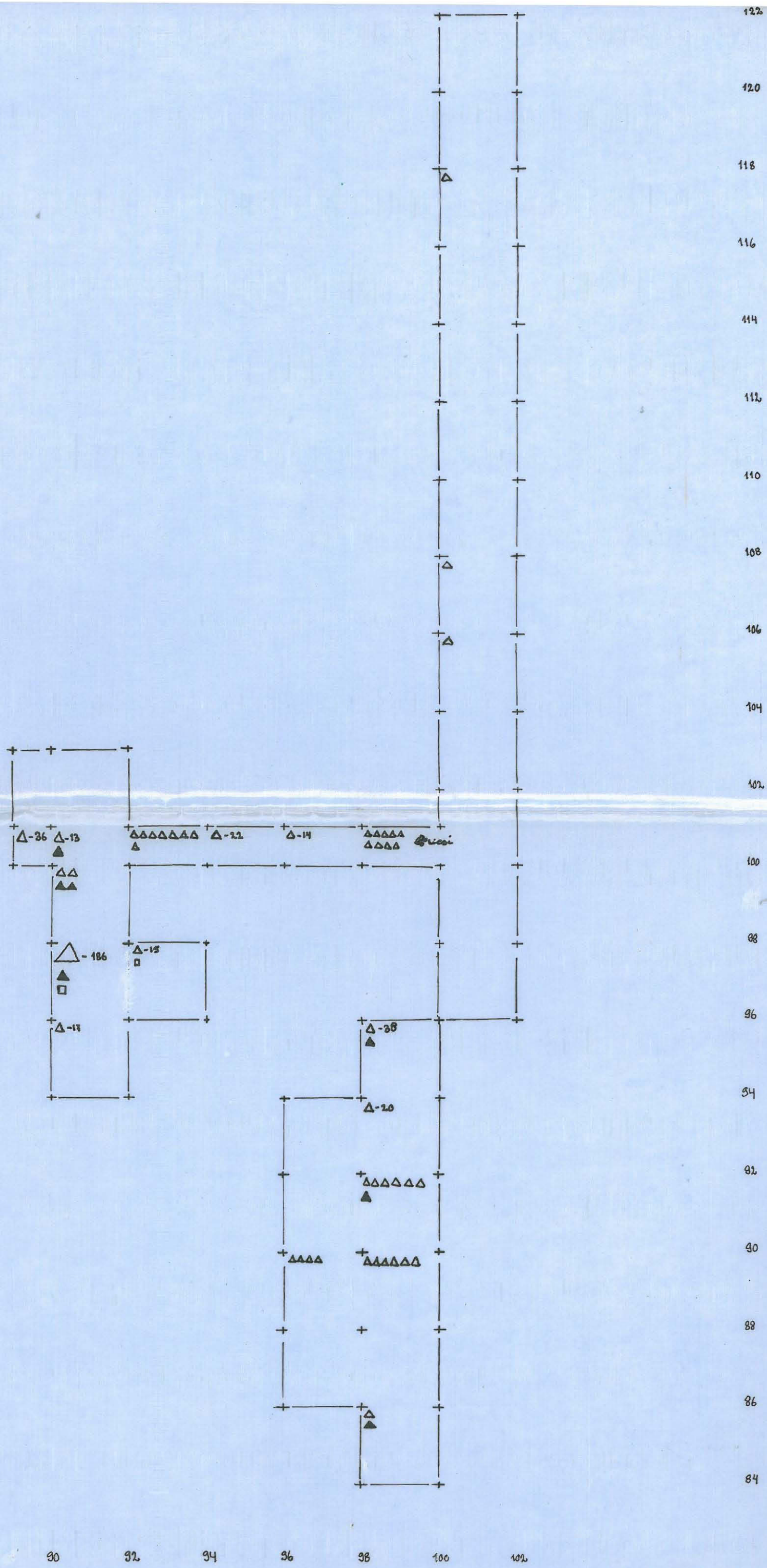




# VANTAA MYYRMÄKI URHEILUPIISTO 1974

Piiret. Kaisu Anttila  
Löytökäetta


- △, kvaatsi-iskos 1
- △, kvaatsi-iskos, enemmän kuin 10
- △, kvaatsi-iskos, enemmän kuin 100
- ▲, kvaatsiesine
- , kivilaji-iskos






VANTAA  
 MYYRMÄKI  
 URHEILUKENTTÄ 1974


Käv. Kaisa Anttila  
 Pääst. Pirjo Rauhala 7.10 1974

 huuhoutunut maa

 ruskea hiekka

 hiili ja noki

 kivi

 kanto

287 puntaluku

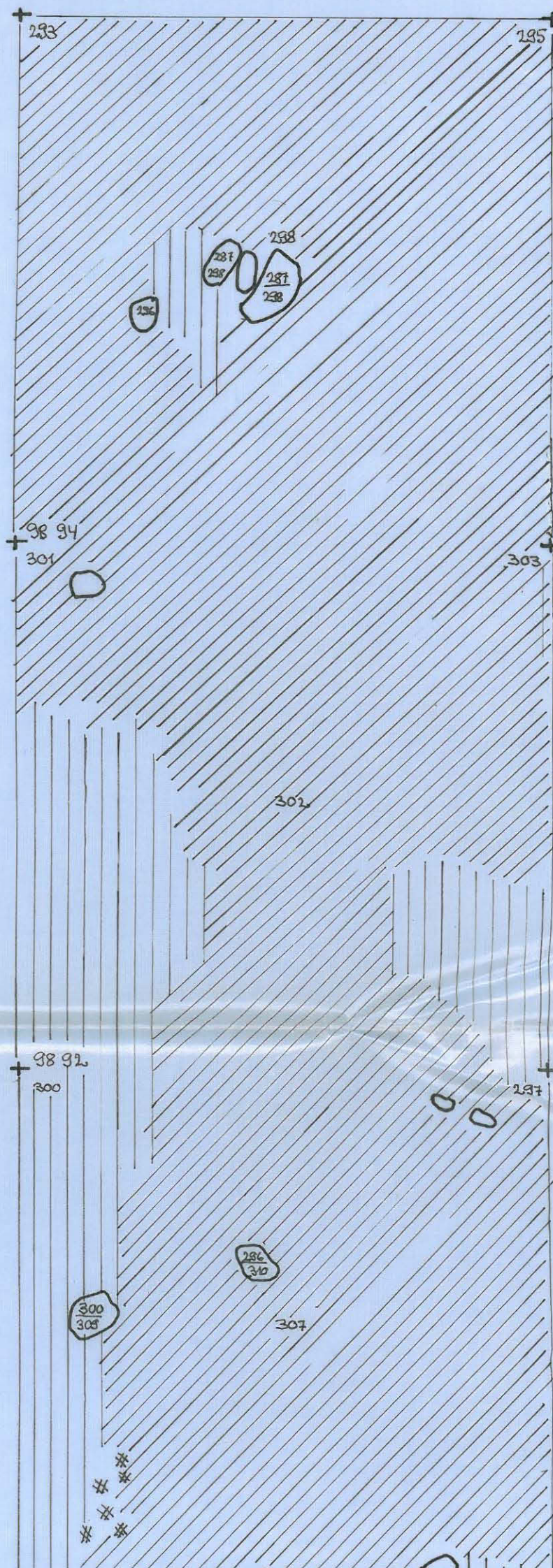
298 pohjaluku

Ruudut 98 86, 98 86, 98 84, 98 86, 98 88, 98 90, 98 92, 98 94


Taso 3

1:20

Kp 048









VANTAA MYYRMÄKI URHEILUPUISTO 1974



F. 42375



F. 42376

Yleiskuva kaivausalueesta. Kuvattu lännestä



F. 42377

yleiskuva kaivausalueesta. Kuvattu luoteesta.



F. 42378

Roudut 98 84, 98 86, 98 88, 98 90, 98 92  
Taso 1. Kuvattu pohjoisesta.



# VANTAA MYYRMÄKI URHEILUPUISTO 1974



F. 42379

Ruudut 96 90, 98 90, 94 90 taso 1  
Kuvattu etelästä



F. 42380

Ruudut 100 114, 100 116, 100 118, taso 1  
Kuvattu pohjoisesta



F. 42381

Ruudut 100 110, 100 112, taso 1.  
Kuvattu pohjoisesta



F. 42382

Ruudut 100 104, 100 106, taso 1  
Kuvattu etelästä.



VANTAA MYYRMÄKI URHEILUPUISTO 1974



F. 42383

Työkuva alueen eteläosasta. Kuvattu luoteesta.



F. 42384

Ruudot 96 100, 94 100, 92 100, 90 100, taso 2.  
Kuvattu idästä.



F. 42385

Itä-länsi suuntainen koeoja. Kuvattu lännestä.  
Taso 2.



VANTAA MYYRMÄKI URHEILUPUISTO 1974



yleiskuva kaivausalueesta. Kuvattu lännestä.

F. 42386  
42387



Liesi ruudusta 98100, taso 3  
Kuvattu lännestä.

F. 42388



Ruudut 9896, 9894, 9892, taso 4.  
Kuvattu pohjoisesta.

F. 42383



VANTAA MYYRMÄKI URHEILUPUISTO 1974



F. 42330

Ruutu 90 96, taso 3. Kuvattu lännestä.



F. 42331

Ruudut 90 94, 90 96, taso 3. Kuvattu etelästä.