

ryht. 6/15-60

Vesilahden Saarikunnan Köpinsaaren hävitetyn rauniohaudan tarkastus 10. 6. - 3. 7. 1965. Kertomukseen kuuluu seitsemän karttaliitettä sekä valokuvaliite, jonka filmit on lueteltu seuraavasti: 30664-30694  
Katso myös Maajoen inventointikertomusta vuodelta 1939, s. 19-20 sekä Hirviluodon kertomuksia vuosilta 1963 ja 1964.

Paikalta saadut löydöt on lueteltu seuraavasti: KM 3416:4, KM 16099, KM 16672:1-7, KM 16694:1-68.

Toukokuussa 1965 sain Muinaistieteelliseltä toimikunnalta tehtäväkseni kaivaa loppuun edellä mainitun rauniohaudan, joka jäi viime kesänä kesken Hirviluodolta varojen puutteen takia. Tämän työn suoritin edellä mainittuna aikana. Apulaisinani olivat hum. kand. Päivi Rahkonen, piirtäjänä ja opiskelijat Ilkka Hirvonen, Simo Lehtonen ja Asko Korpula kaivajina.

Köpinsaaren kalmisto sijaitsee noin 7 km Vesilahden kirkosta kaakkoon Manterenjärven ja Saunaselän välisen niemen kaakkoisrannalla. Vuonna 1963 oli kalmistoalueen halki tehty tie. Edellä mainittu rauniohautaus tuli esille vuonna 1964, silloin kuitenkin sen lähempi tarkastus jätettiin täksi kesäksi.

Saatuani edellä mainitut opiskelijat avukseni poistimme ensin raivaustraktorin rauniohaudan päälle työntämät paadet ja irtomaan, jonka tarkastimme huolellisesti. Sen jälkeen jaoin

alueen 4 m<sup>2</sup> suuruisiin ruutuihin. Kiintopisteeksi valitsin keskuskiven korkeimman kohdan. Vaakitsin jokaisen ruudun nurkista ja keskeltä. Raunion halkaisija osoittautui 6 x 10 m suuruiseksi. Huvilatietä tehtäessä oli hävinnyt vain raunion pohjoisreuna, niin että suurin osa rauniosta oli jäljellä. Reunakiveys oli selvästi havaittavissa. Se oli koottu suuremmista kivistä kuin mistä raunio yleisesti oli tehty. Raunion päällimmäiset kerrokset olivat hyvin runsaan pienen kiveyksen peitossa. Lähempänä pohjaa oli suurempia kiviä. Kulttuurimaa oli tummaa. Nokimaata oli ruudussa II:2 ensimmäisessä kerroksessa. Vastavasti ruudussa IV:2 oli runsaasti pieniksi mureniksi palaneita kiviä ensimmäisessä kerroksessa. Kolmannessa kerroksessa jätin ruudut IV:1-3 ja III:3 kaivamatta ja neljättä kerrosta ehdin kaivaa vain II:2 ja III:2. Koska alue osoittautui suuremmaksi kuin oli alunperin arvioitu, en saanut suoritettua loppuun tutkimustani, vaan sen lopullinen suorittaminen jäi ensi kesään. Peitin esille kaivetun alueen muovilla ja isoilla kivillä sekä osittain irtomaalla. Tukilinjaksi valitsin tiestä neljän metrin päässä olevan linjan. Merkiksi löin paalun joka kahden metrin päähän.

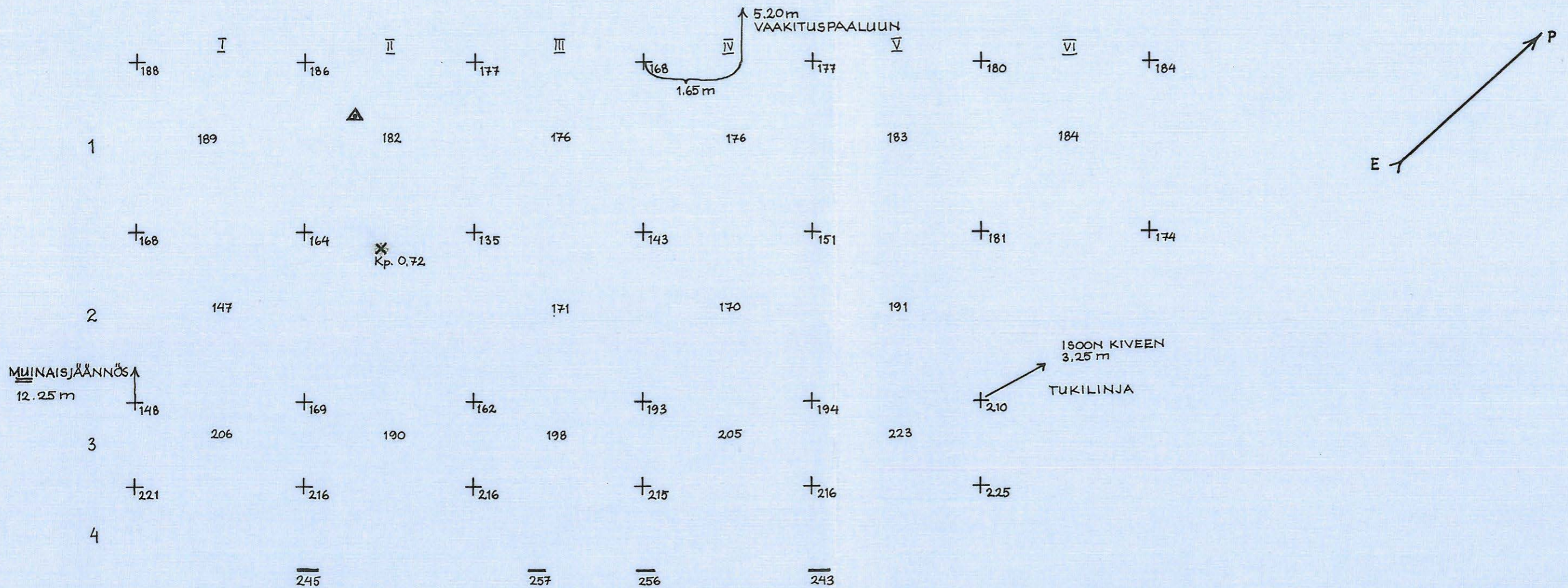
Löydöt: Löytö 1 rautaisen miekan teräosa KM 16694:13 (pl. 176) löytyi ensimmäisestä kerroksesta suuren kiven länsipuolelta. Miekka on väännetty poikki ja kahvaosaa ei löytynyt.

Palaneet luunsirut löytyivät keskuskiven pohjoispuolelta ruuduista III:1 ja IV:1. Muualta niitä ei löytynyt. Keramiikkaa löytyi rauniohaudan keskustasta. Se oli koristeetonta. Rautakuona löytyi suurena pesäkkeenä keskuskiven länsipuolelta.

Turussa 15. 9. 1965.

*Pirjo Lahtiperä*  
Pirjo Lahtiperä

Kartta 1.



- Merkkien selitykset:
- ▲ vuoden 1964 kaivauksen alkupiste
  - ▨ savimaata
  - ▩ nokimaata
  - ⊗ keramiikkaa
  - ⊙ palaneita luunsiruja

Vesilahti, Saarikunta, Köpinsaari

Kesä 1965  
 MK = 1:50  
 Kp = 0,72  
 Yleiskartta  
 Piirt. Päivi Rahkonen  
 (Pirjo Lahtiperä)

Kartta 2.

Vesilahti, Köpinsaari

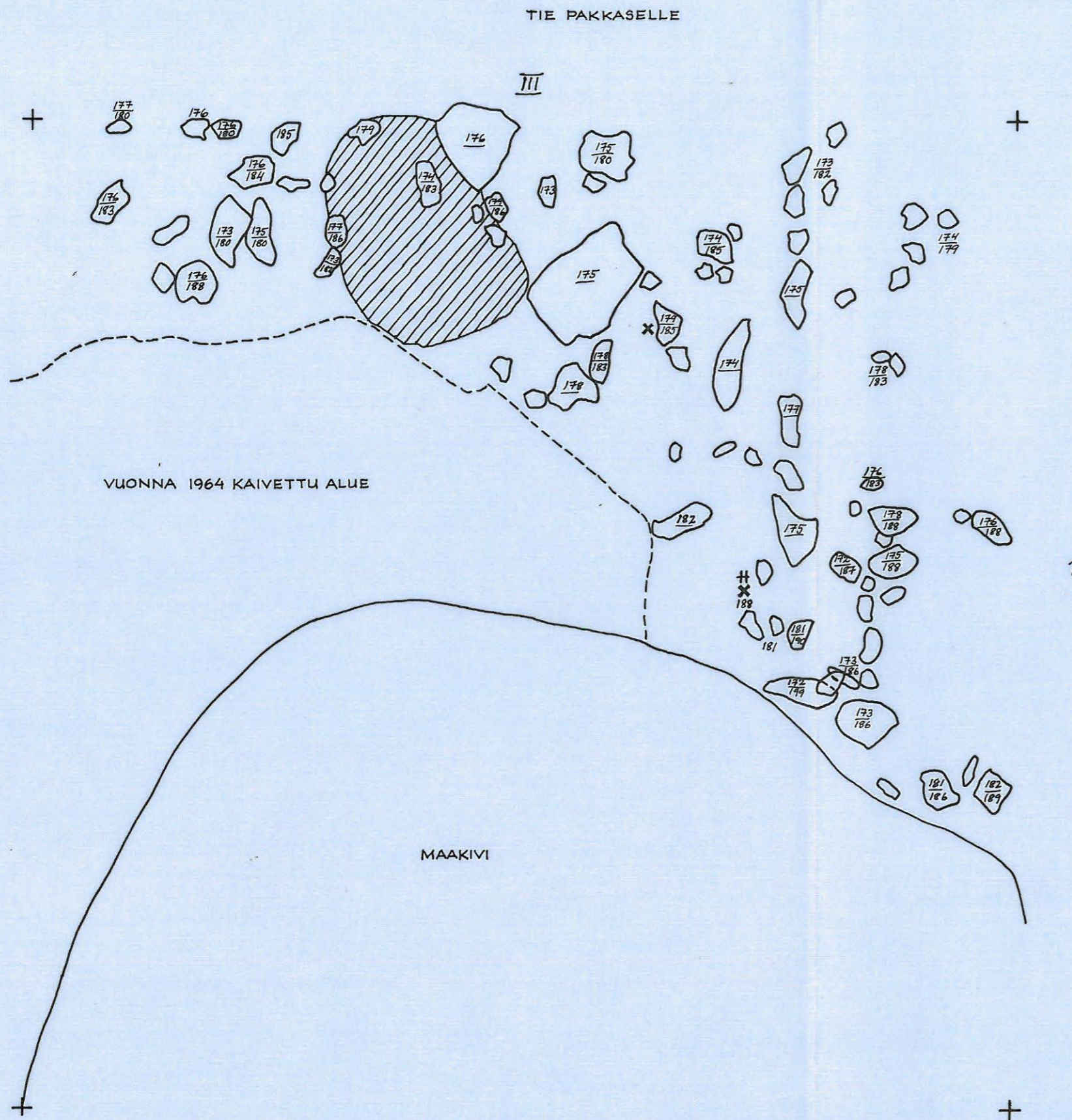
Kesä 1965

MK = 1:25

Kp = 0,72

I ja II kerros, ruutu III:1

Piirt. Päivi Rahkonen  
(Pirjo Lahti-perä)



Kartta 3.

Vesilahti , Köpinsaari

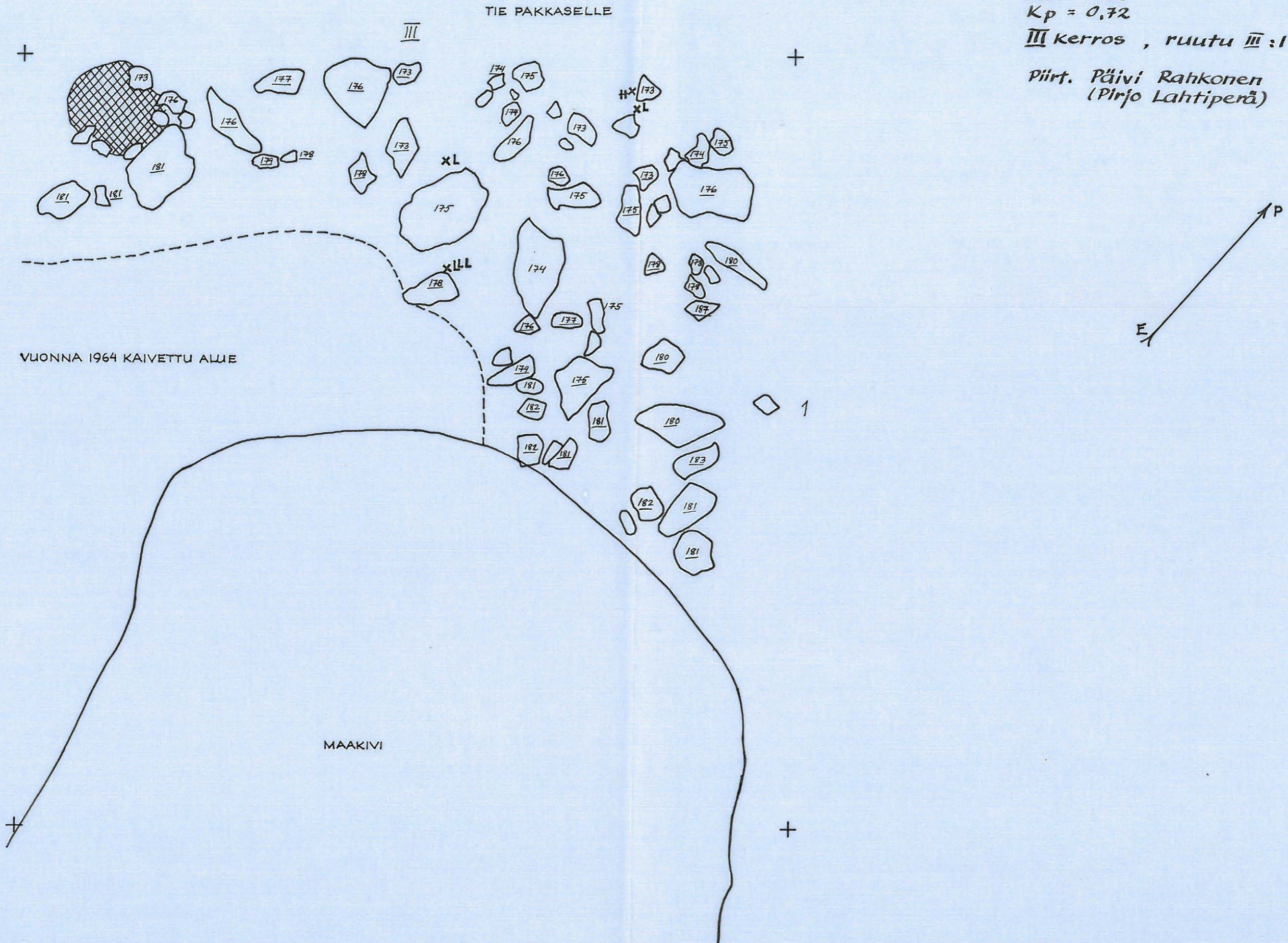
Kesä 1965

Mk = 1:25

Kp = 0,72

III kerros , ruutu III : I

Piirt. Päivi Rahkonen  
(Pirjo Lahtiperä)



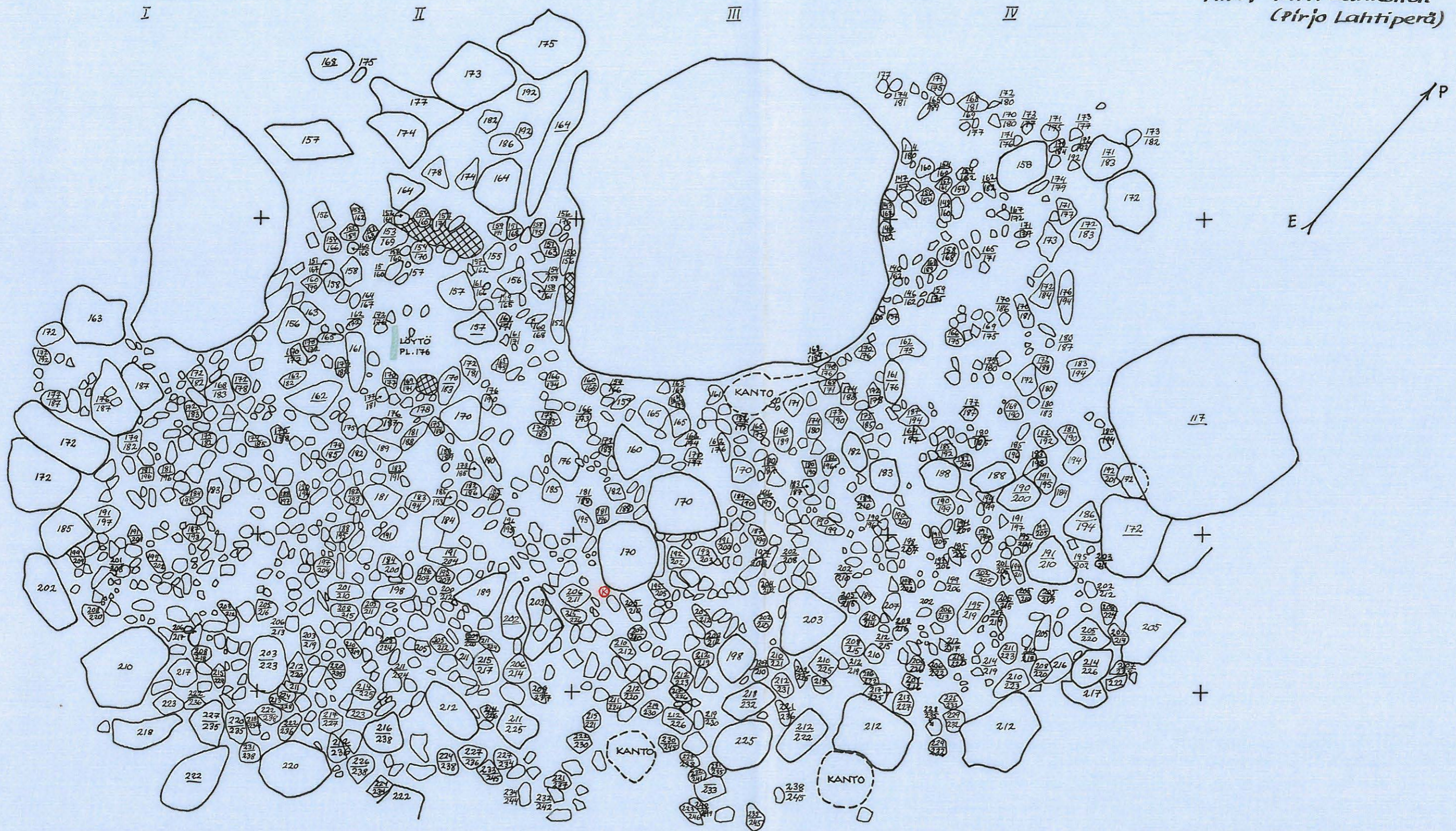
Kesä 1965

Mk = 1:25

Kp = 0,72

I kerros

Piirt. Päivi Rahkonen  
(Pirjo Lahtiperä)



# Vesilahti, Köpinsaari


Kesä 1965

Mk = 1:25

Kp = 0.72

II kerros

Piirt. Päivi Rahkonen  
(Pirjo Lahtiperä)



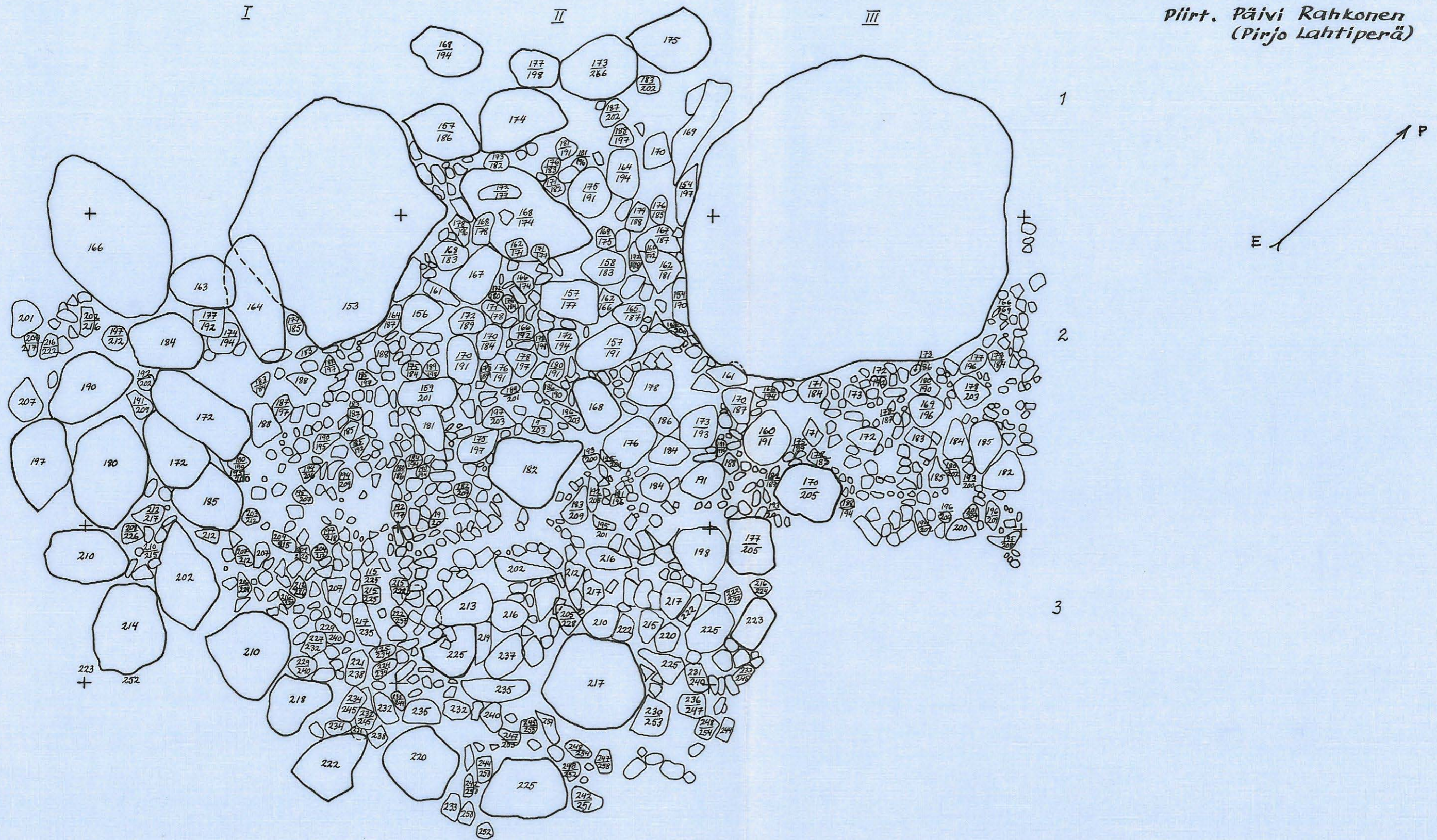




Vesilahti , Köpinsaari

Kesä 1965  
MK. 1:25  
Kp. 0.72  
III kerros

Piirt. Päivi Rahkonen  
(Pirjo Lahtiperä)







1. Rauniohauta ennen kaivauksen alkua idästä nähtynä  
f 30605



2. Rauniohauta kaivauksen kestäessä. 2. kerros. Idästä nähtynä.  
H 30657 - 30658



3. Rauniohautta sellaisiksi kuin se jäi kesällä 1965.  
Idästä nähtynä. f. 30694



4. Ruutu II:2 1. kerros.  
# 30610



5. Ruutu III:7 ja IV:1 2. kerros. Palaneet luonsirut  
löytyivät tältä alueelta.  
# 30665



6. Löytö 7. (pl. 176) kaakosta nähtynä.  
# 30633



7. Rauniohauta Koillisesta nähtynä. Takana näkyy Sauna-  
selkää. # 30655



8. Ruudut  $\text{II}:2$  ja  $\text{IV}:2$  1. kerros. Louheesta nähtynä  
f. 30638



9.  $\text{II}:2$  2. kerros.  
f. 30641



10. Reunakiveystä ruuduissa  $\text{I}:2$  ja  $\text{II}:2$ , 3. kerros.  
f. 30680



11. Ruutu  $\text{IV}:2$ , 4. kerros.  
f. 30679



12. Reunakiveys ruuduissa II:4 ja I:3-4 idästä nähtynä  
f. 30669



13. Reunakiveys ruuduissa II:4, III:4, IV:4, V:3.  
länneestä nähtynä.  
f. 30691



14. Reunakiveys ruuduissa I:2, I:3, II:3 lounaasta nähtynä.  
f. 30692



15. Kaivauksen alueen punnitus käynnissä  
f. 30621



16. Simo Lehtinen kaivaa  
f. 30646



17. Päivi Rauhonen piirtää satamalla.  
f. 30683



18. Asko Korpula ja Ilkka Hirvonen kaivarat.  
f. 30648



19. Näin liikkuvat suuret kivet.  
f. 30677