

VIITASAARI KEIHÄRINKOSKI (LUOTOLANSAARI) KUISTARINVUORI
- lapinraunion kaivaus 22. - 24. 8. 1993

Kylä: Keihärinkoski
Tila: 50:4, om. Kymmene Oy

Peruskartta 3311 05 Soliskylä
Koordinaatit x = 6999 92
y = 3430 29
z = n. 114

Kiintopisteen korkeus merenpinnasta: 115,49
Kiintopisteen punnitusluku: 015

Kaivauksen löydöt: KM 27864 (kolme palanutta luunsirua)
Aiemmat löydöt: -

Aiemmat tiedot: Janne Vilkunan tarkastuskertomus v. 1983

Julkaisut: Janne Vilkuna, Vain muutaman luunsirun tähden,
Viitasaaren Joulu 1993, s. 21-23.

| | |
|---------------------------------------|------|
| Johdanto | s. 1 |
| Kaivaustyö ja -tulokset | s. 1 |
| Kartat | |
| - peruskarttakopio | s. 3 |
| - kaivauskartta 1:20 A1 | s. 4 |
| - profiilikartta 1:20 A2 | s. 5 |
| Liitteet | |
| - valokuvataulut (negatiivit 98294-6) | s. 6 |
| - Pirkko Ukkosen luuanalyysi | s. 8 |

Johdanto

Janne Vilkuna sai maaliskuussa 1983 Viitasaarella Keihärinkosken kylässä Luotolansaarella olevaa lapinrauniota esittävän valokuvan, jonka mv. Eino Argilander oli ottanut (ks. "tarkastuskertomus"). Röykkiö sijaitsee saaren eteläosassa Kuistarinvuoren rinteessä avokalliolla. Rauniolta avautuu komea näkymä länteen ja etelään Ylä-Keiteleelle.

Kuistarinvuoren röykkiö valittiin museoviraston, Jyväskylän yliopiston ja Keski-Suomen museon lapinraunio-hankkeen v:n 1993 toiseksi kaivauskohteeksi.

Kyseessä on halkaisijaltaan n. 9 m ja parhaimmillaan runsaat puoli metriä korkea kivikasa, joka on pahasti pengottu. Sen keskellä oli pusikkoa kasvava, pohjaan asti kaivettu kuoppa. Löydöstä ilmoittaneen Eino Argilanderin mukaan kuopan olisivat kaivaneet tuntemattomat joskus 1920- 30-luvuilla (ks. Vilkun kertomus). Mahdollisista löydöistä ei ole tietoa. Argilander on kertonut Vilkunalle - ilmeisesti myöhemmin - paikallisten kaivelleen röykkiötä Rantalan röykkiön¹ tavoin uistimentekoaineen löytämisen toivossa (Vilkuna 1993 22).

Kaivaustyöt ja tulokset

Kaivaukset tehtiin vapaaehtoisvoimin. Kenttätöihin osallistuivat Janne Vilkun ja J.-P. Taavitsaisen lisäksi Seppo Rintala, Aapo Tamminen ja Eino Argilander.

Yleiskuvien ottamisen ja peruslinjojen mittaustyön jälkeen raunio piirrettiin paikalla 1:20 piirustuskehikon avulla. Tämän jälkeen röykkiötä ryhdyttiin purkamaan. Siinä ei voitu todeta mitään erityisiä rakenteita. Kivien alainen ohut maakerros kaivettiin. Purkamisen jälkeen röykkiö koottiin entisille sijoilleen. Pahasti pengotun raunion alareunan korkeuden

¹ Kyseessä on samassa kylässä n. 3,5 km luoteeseen Kuistarinvuoren röykkiöstä sijaitseva kuuluisa Rantalan lapinraunio nuoremalta roomalaisajalta (Arne Europaeus, Roomalaisen rautakauden hautalöytö Viitasaarelta, Suomen Museo 1927, s. 25-44).

määrittäminen viettävällä avokalliolla oli vaikeaa, mutta se tuskin on alunperin ollut alle 113,5 m mpy ja n. 14 m Keiteleen pinnasta.

Röykkiön keskellä olleen kuopan pohjamaasta löytyi kolme sirua palaneita luita (yhteispaino <1 g; KM 27864). Yhtäkään fragmenteista ei kyetty määrittelemään (ks. liite). Talteen ei otettu rauniosta tavattua haulikonhylsyä eikä linkkuveistä.

Helsingissä, 22. 12. 1994

J.-P. Taavola

3311 05 Soliskylä

3430

3431

3432

3433

7000

3430

3431

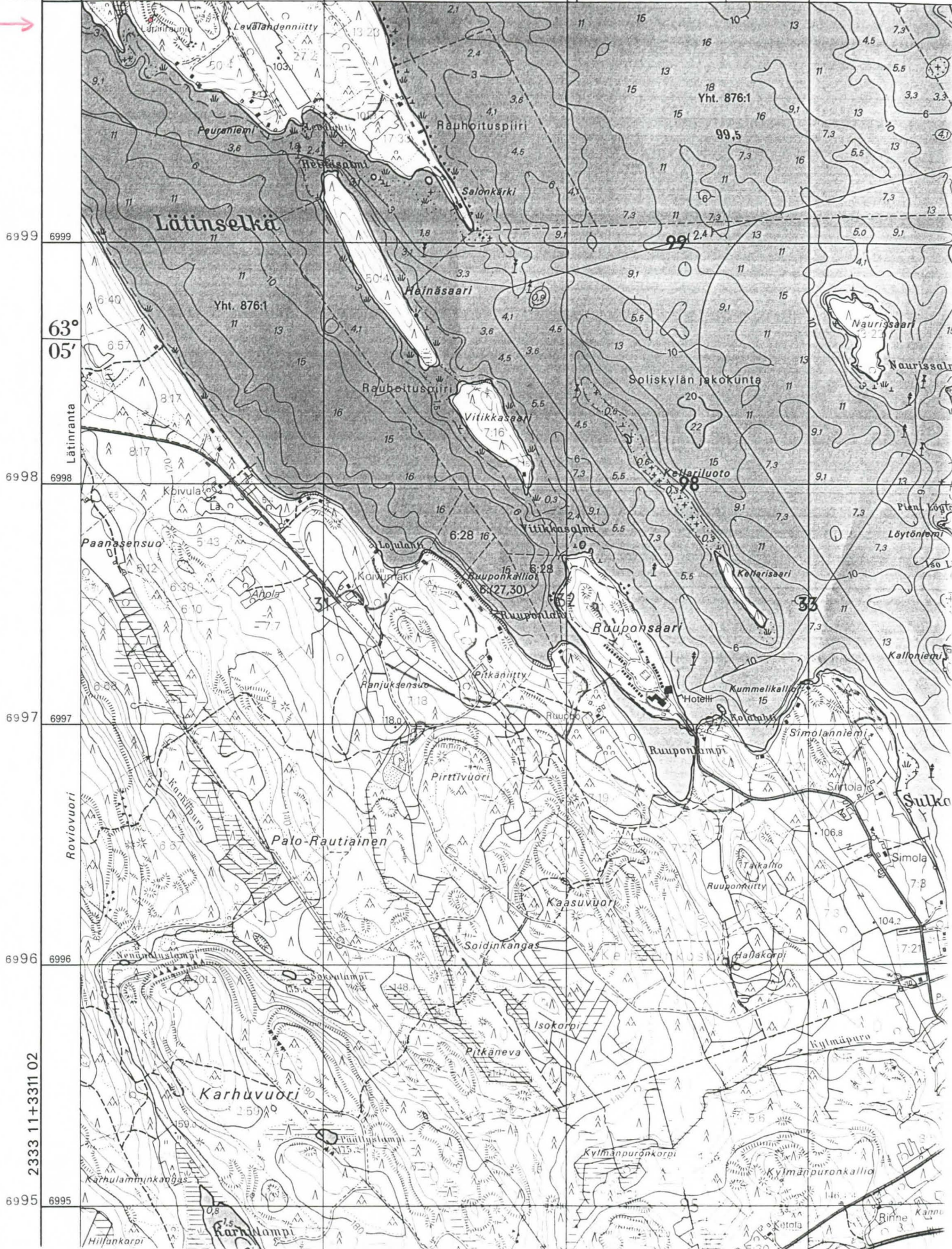
3432

3433

VIITASAARI Luotolansaari

Nak = + 20°

-17° 20' 25" 40'



6999

63° 05'

6998

6997

6996

6995

2333 11+3311 02

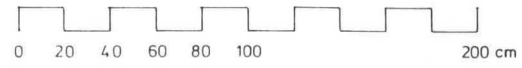
Roviovuori

Lätinranta

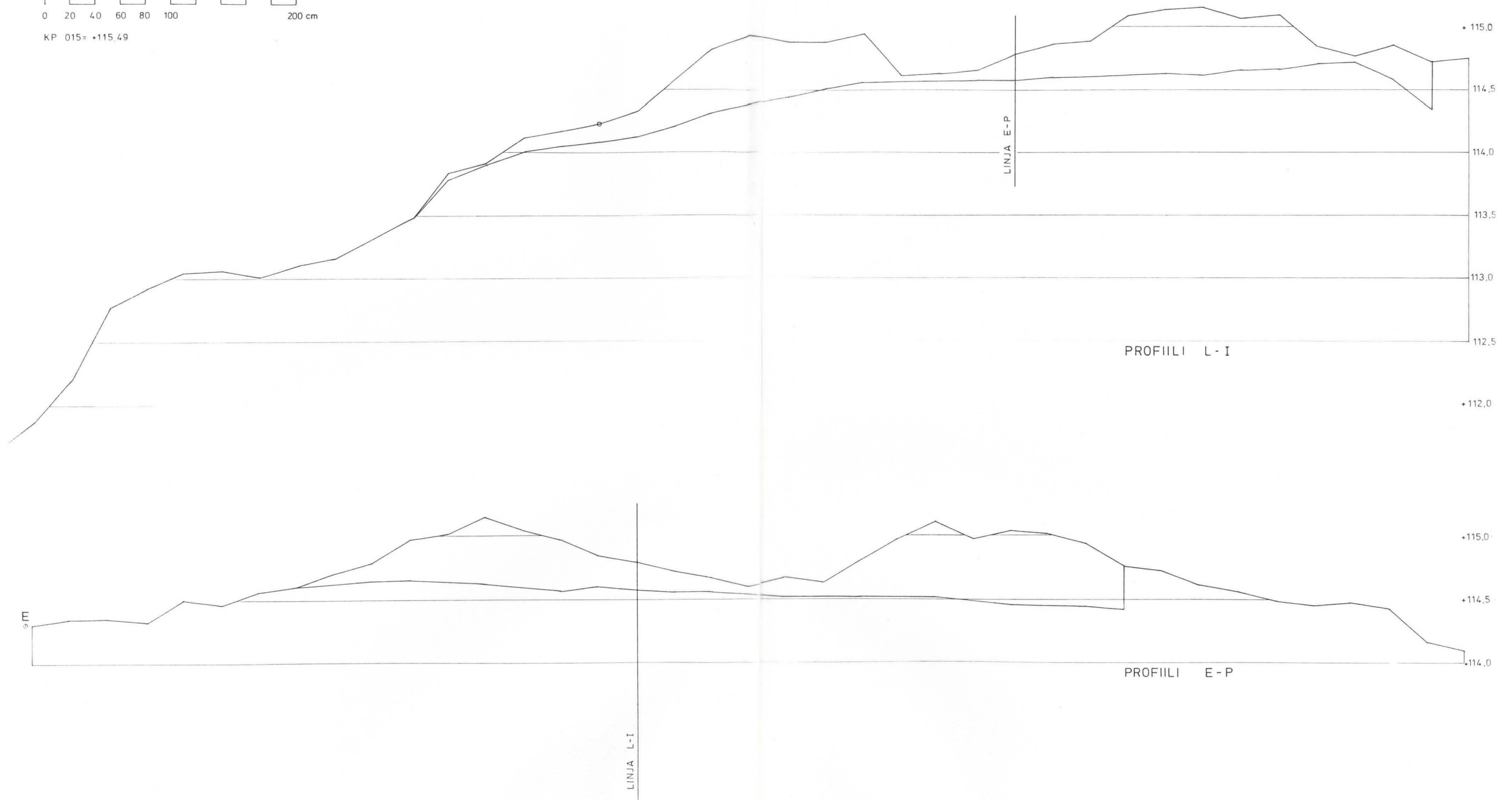
7000

2333 11+3311 02

VIITASAARI KEIHÄRINKOSKI
LUOTOLANSAARI
KAIVAUSALUE / PROFIILIT *h-20*
J.-P. TAAVITSAINEN 1993
PROFIILIT E-P ja L-I
Piirt. Seppo Rintala 22.08.1993



KP 015 = +115,49



98294



Lapinraunio ennen kaivauksia

98295



Väitarsaari Keihäinluoki (Luotolausaari)
Kivistä vuori

38296



Lapinvaunuiota kootaan. Var. Aapo Tamminen,
kerk. Janne Vilhuna, oik. I. P. Tevithainen.

F. Seppo Rintala 1994

VIITASAARI Pyykkisaari (KM 27864) 1993

Luuanalyysi 15.10.1993 Pirkko Ukkonen

| | | | |
|-----------|----|--------------------------------|---------------|
| 12 125/95 | 1 | mc III sin. excl. prox. epiph. | Phocidae sp. |
| | 1 | phal. 3 prox. fr. | " |
| | 3 | dentale sin. ant. fr. | Esox lucius |
| | 1 | dentale dex. ant. fr. | " |
| | 5 | dentale fr. | " |
| | 1 | dentale, dens | " |
| | 1 | articulare sin. fr. | " |
| | 10 | palatinum fr. | " |
| | 3 | parasphenoideum fr. | " |
| | 3 | vertebra fr. | Teleostei sp. |

- tunnistettujen paino 3 gr
- tunnistamattomien - " - 12 gr

VIITASAARI Luotolansaari Kuistarinvuori (KM 27865) 1993

Luuanalyysi 15.10.1993 Pirkko Ukkonen

- ei määritettäviä fragmentteja

JYVÄSKYLÄN mlk Pyhäsaari (KM 27197) 1993 2

Luuanalyysi 15.10.1993 Pirkko Ukkonen

- ei määritettäviä fragmentteja