

VÖYRI LÅGPELT

Koekaivaus 1982.

Anja Sarvas

Vöyri, Lågpelt

Koekaivaus 1982

Peruskartta 1333 06 (Mullo), koord. x = 7003 98, y = 559 12

maanom. John Jakas, os. 66800 Vörå

rek.n:o 5⁴⁵

Kertomukseen liittyy yleiskartta 1:500.

Keväällä 1982 sain tehtäväkseni koekaivauksella tutkia Vöyrin Lågpeltkankaan kalmistoalueen ja Vaasa-Vöyri-tien pohjoispuolella sijaitsevaa peltoa mahdollisten muinaisjäännösten esille saamiseksi koska paikalla on suunnitteilla tien levennys. Kaivaus kuului Vaasan kesäyliopiston ohjelmassa olleeseen kenttätökurssiin, jonka kustannuksista vastasi Vörå folkhögskola. Työ suoritettiin 7-11.6. 1982.

Alueelle avattiin koeoja ja useita koekuoppia (ks. karttaa), mutta tulos oli kaikkialla negatiivinen. Mitään merkkejä kiinteästä muinaisjäännöksestä ei voitu havaita.


Helsingissä lokakuun 21 päivänä 1982

John Jakas

VÖYRI LÅGPELT


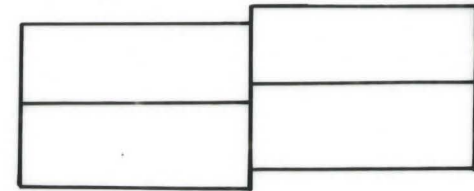
Anja Sarvas 1982
yleiskartta

1:500  25 m

 koeoja

 koekuoppa

kp. = 244 = 20.45 m ymp.



Rn:o 5:45

Mäkpäävägen

peltotie

← Vaasaan

Vöyriin →

Lågpeltkankaan kalmisto

Lågpeltkankaan kalmisto

Λ..

Λ..

Λ..

Λ..

Λ..

