

YLI-II [9]

Karjalankylä Kierikki, Ritva Melkas kest. 1963
Kain. al. IVa ja IVc

243

b 243-267

Kivikaution asuinpaikan
hävitys 1963

YLI-II, KARJALANKYLÄ, KIERIKKI

Liitteet: kartat 1-14

Löydökset: 16140:1-1906

valokuvat f.19826-43

Asuinpaikan sijainnin ja paikalla suoritettujen muiden tutkimusten osalta viittaa Ari Siiriäisen kaivauskertomukseen.

Kaivausalueet IVa ja IVc

Kaivausalueeseen IVa kuuluivat ruudut F-L:13-14, M-R:15 ja alueeseen IVc ruudut S-U:13-16. Ne käsittivät yhteensä 120 m². Alueet sijaitsivat v:n 1961 koeojan C-D ja heinäpellon äärimmäisen, saaren kärjen puoleisen ojan välissä. Koeoja C-D kulki alueen IVa reunassa ruuduissa I-L:13 ja koeoja A-B alueen poikki ruuduissa I:13-14. Ruutujen L:13-14, M-O:15 osalta alue IVa rajoittui O. Haahden kaivausalueeseen IVb (kts. A. Siiriäisen kaivauskertomuksen liite n:o 1). Kaivaus suoritettiin kolmessa osassa. Työ aloitettiin alueelta IVc, mistä kaivettiin kauttaaltaan kolme kerrosta, joiden paksuus humuskerrosta lukuunottamatta oli n. 7 cm. Neljäs kerros kaivettiin vain ruuduista S-U:13-14, U:15 sekä viides ruudusta S:13. Alueesta IVa kaivettiin ensiksi ruudut M-R:15, jotka olivat alueen IVc jatkona etelään päin, ja viimeksi ruudut F-L:13,14. Ruuduista M-R:15 kaivettiin kauttaaltaan viisi kerrosta sekä ruuduista M,N,O:15 myös kuudes kerros. Tasoista 3-6 piirrettiin kartat. Ruutujen F-L:13-14 alueelta kaivettiin seitsemän kerrosta ja lisäksi ruuduista K,L:14 osittain myös kahdeksas, yhdeksäs ja kymmenes kerros. Tasoista piirrettiin kartat lukuunottamatta

tasoa 1 heti humuskerroksen alla.

Kaivausalue IVc: Humuskerros oli n. 10-20 cm:n paksuinen. Sen alla oli hiekkakerros, joka oli vaalean ruskeaa, heikkoa kulttuurimaata ja jossa esiintyi pieniä ruostemaa- ja lyijyhietaläiskiä. Kolmannessa kerroksessa maa alkoi muuttua hiesupitoiseksi, ja ruuturivissä S-U:16 tuli jo tasossa 3 esille kova savimaa. Tummempia kulttuurimaläiskiä oli tasoissa 2 ja 3 ruuduissa S-U:13-14. Tasoissa 2 ja 3 tuli esille myös kiviä, joista suurin osa oli ruuturivin S-U:14 alueella (f.19826-28). Kivet olivat läpimitaltaan noin 10-30 cm:n suuruisia, eivätkä ne muodostaneet mitään rakennelmia.

Löytöaineisto käsitti 164 kvartsiesinettä, 612 kvartsiiskosta, yhden liuskeiskoksen ja 4 saviastian palaa. Asuinpaikan muihin kaivausalueisiin verrattuna löytömäärä oli vähäinen. Alueen IVc kvartsiesinemäärä oli vain vähän enemmän kuin $\frac{1}{6}$ samansuuruisen alueen F-L:13,14 vastaavasta lukumäärästä. Löyörikkain oli humuskerros, sillä 85% koko alueen kvartsiesinemäärästä oli siitä peräisin. Alueen IVc ruuduista runsaslöytöisimpiä olivat S-U:13,14, joissa myös oli tummempaa kulttuurimaata ja kiveystä.

Kaivausalue IVa: Humuskerros oli n. 15-25 cm:n vahvuinen paitsi ruuduissa F ja G:14, missä vinosti ruutujen poikki kulki ojan pengermän vieressä pellon puolella oleva syvennys. Se oli n. 30 cm:n levyinen, ja sen kohdalla ruokamultaa oli vain n. 2-5 cm:n paksuinen kerros (liite n:o 14, f.19833). Maa humuskerroksen alla oli alueen pohjoispäässä hienoa vaalean ruskeaa hiekkaa aivan kuten alueella IVc. Ruudussa N:15 maa muuttui hiesuksi, ja tämä hiesualue käsitti koko kaivausalueen eteläosan lukuunottamatta ruutua L:13, missä maa myös suureksi osaksi oli hiekkaa. Hiesu oli väriltään ruskeanharmaata kulttuurimaata, jossa oli pieniä lyijyhietta-, ruoste-, ja nokimaläiskiä. Alaspäin mentäessä se vähitellen muuttui väriltään vaalean harmaaksi lukuunottamatta voimakkaita kulttuurimaa-alueita, jollaisia jo tasossa 3 voitiin havaita muodostuvan etupäässä alueen keskiosaan (liitteet 3, 10). Sen sijaan kaivausalueen kummassakin päässä tuli jo tasossa 4 näky-

viin kova savimaa (liitteet 4 ja 11). Tasossa 6, missä savi peitti jo suurimman osan aluetta, muodostivat kulttuurimaa ja vaalea hiesu neljä, vinosti alueen poikki kulkevaa juomua (liitteet n:o 6, 12, 13). Kahdessa näistä, ruuduissa F:13, G:14 sekä G,H:13, I:14, ei ollut enää ollenkaan kulttuurimaata, vaan ne erottuivat ympäröivästä savimaasta ainoastaan pehmeämmän maanlaatunsa vuoksi. Molemmissa muissa, jotka sijaitsivat ruuduissa I,K:13, L:14 sekä M,N,O:15, oli noki- ja likamaaläiskiä, ja kaivausalueen itäreunassa ne laajentuivat läpimitaltaan n. 2 m:n suuruisiksi hiesukuopanteiksi. Ruudun L:14 hiesualueella oli voimakasta kulttuurimaata. Hiesukerrosta poistettaessa kahdessa viimeksi mainitussa juomussa saven pintaan saakka muodostui niihin kuoppajonoja, joita ruuduissa I,K:13 oli yksi ja ruuduissa M,N:15 kaksi (liitteet 7 ja 13, f.19832, 19843). Kuopat olivat läpimitaltaan n. 10-15 cm:n suuruisia, ja ne sijaitsivat n. 10-30 cm:n päässä toisistaan. Joistakin löytyi muutamia kvartseja tai hiiltä, sekä useissa oli heikkoa noki- tai kulttuurimaata. Kuopannerivistöt jatkuivat A. Siiriäisen ja O. Haahden kaivausalueilla. Ruudun L:14 kulttuurimaa-alue jatkui vielä hiukan syvemmälle kuin kuopparivit (liitteet n:o 8 ja 9).

Kiveystä oli alueella eniten tasossa 2. Kivet olivat pieniä, n. 5-15 cm:n suuruisia ja enimmäkseen palaneita. Ruutujen P-R:15 hiekka-alueella kivet olivat hiukan suurempia, n. 10-20 cm läpimitaltaan. Ne eivät muodostaneet mitään rakennelmia vaan olivat hajallaan ympäri aluetta. Tosin alueen kummassakin päässä kiviä oli jonkin verran vähemmän kuin sen keskiosassa (liite n:o 2, f.19829, 19833-35). Alemmissä tasoissa kiviä esiintyi tiheämmissä rykelmissä voimakkailla kulttuurimaa-alueilla, mutta liesiä tai muita rakennelmia ne eivät muodostaneet. Vaalean harmaa hiesu oli jo melkein kivetöntä (liitteet n:o 3-8, 10-13, f.19830-31, 19836-43).

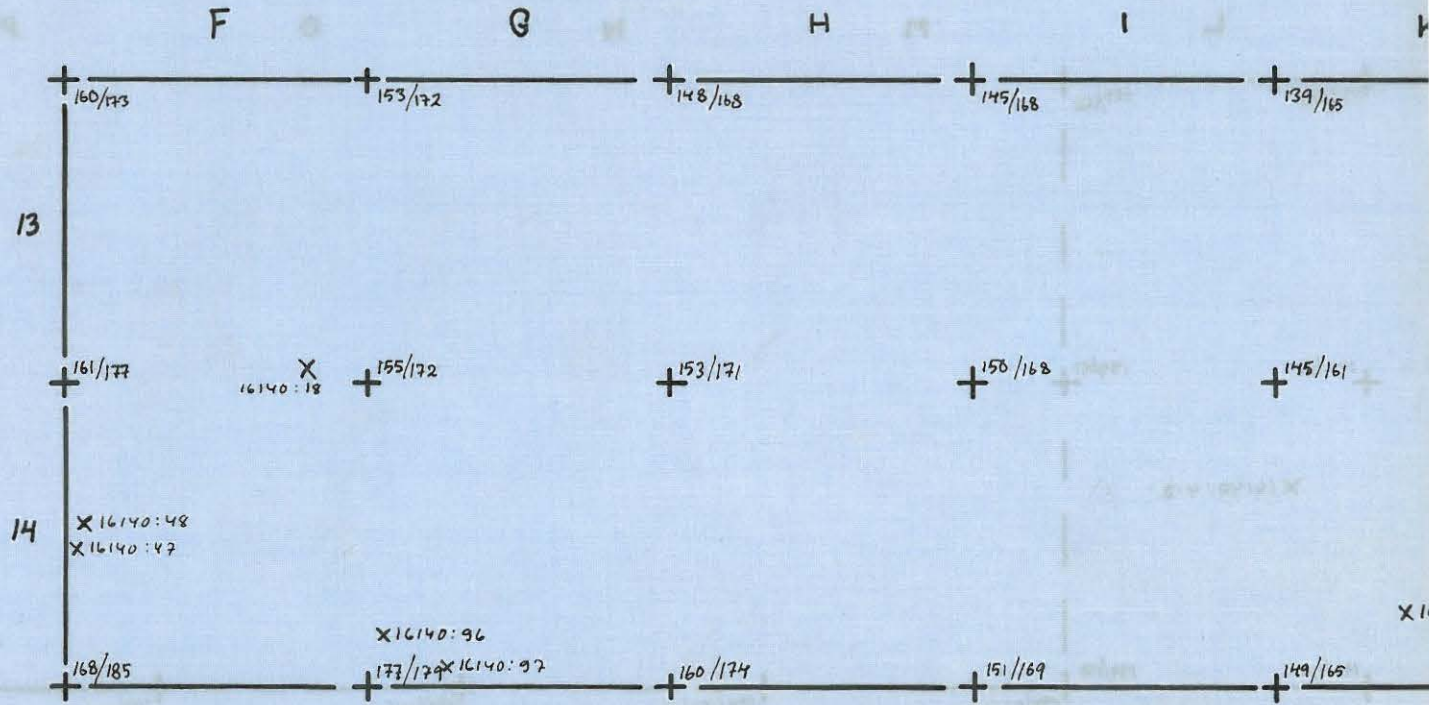
Löytöaineisto käsitti 1429 kvartsiesinettä, 3414 kvartsi-iskosta, 6 piiesinettä tai sen katkelmaa, 8 meripihkaesinettä tai sen kappaletta, 8 kivilajiesinettä tai sen katkelmaa, 16 kivilaji-iskosta ja 283 saviastianpalaa. Löytörikkaimpia olivat ensimmäinen ja toinen kerros. Sen sijaan kolmannessa kerroksessa löytömäärä väheni jo huomattavasti. Sen kvartsiesinemäärä oli enää vain noin puolet edellisen kerroksen vastaavasta lukumäärästä. Löytötiheys oli suurin ruuduissa K ja L:14, missä kulttuurikerros myös oli vahvin. Kaivausalu-

een kumpaankin päähän päin mentäessä löytömäärät pienenevät huomattavasti.

Helsingissä 15. 12. 1964

Ritva Melkas
Ritva Melkas

2/19



YLI-II KARJALANKYLÄ KIERIKKI

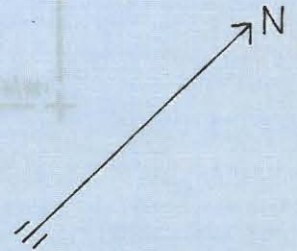
R. Melkas 1963

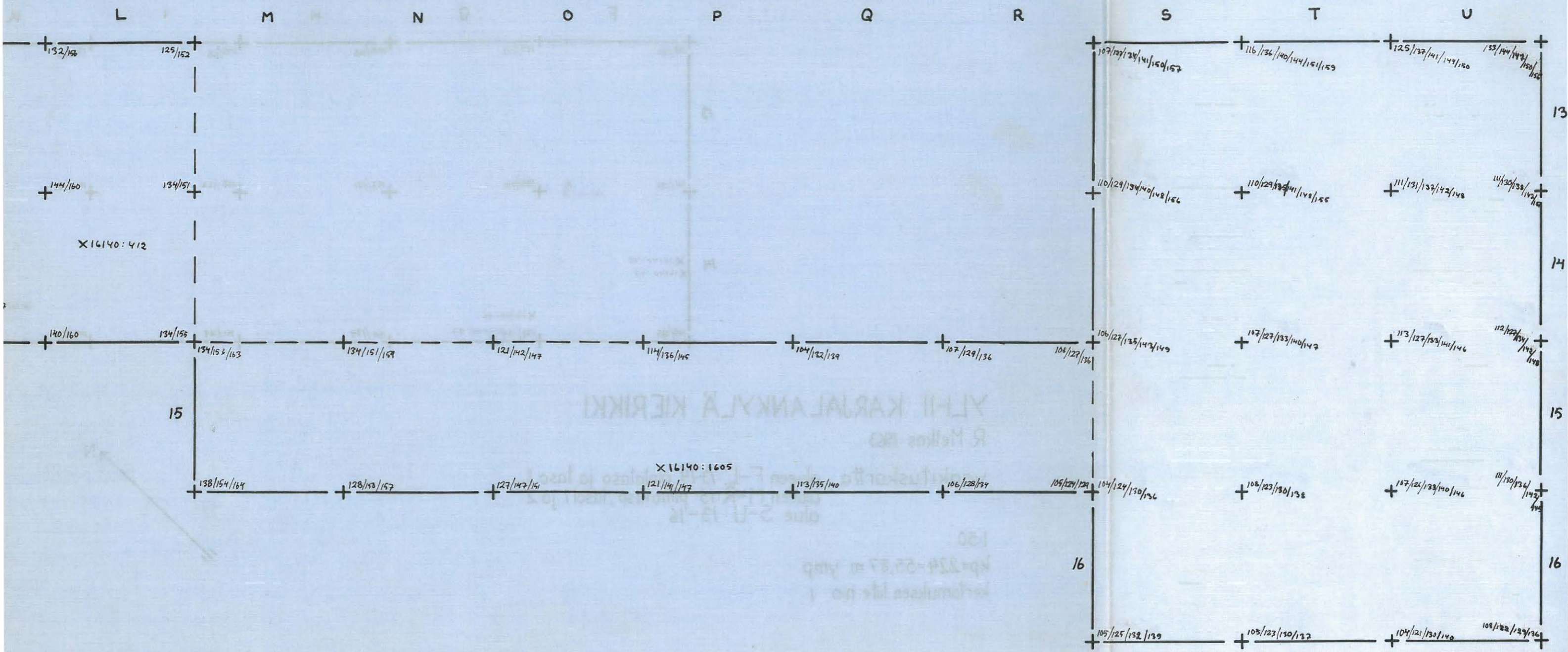
vaakituskartta alueen F-L: 13-14 pintataso ja taso 1
alueen M-R: 15 pintataso, tasot 1 ja 2
alue S-U: 13-16

1:50

kp=224=55,87 m ymp.

kertomuksen liite n:o 1





249

YLI-II KARJALANKYLÄ KIERIKKI

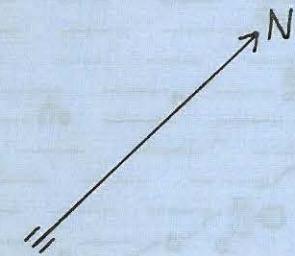
R. Melkas 1963

kaivausalueen taso 2

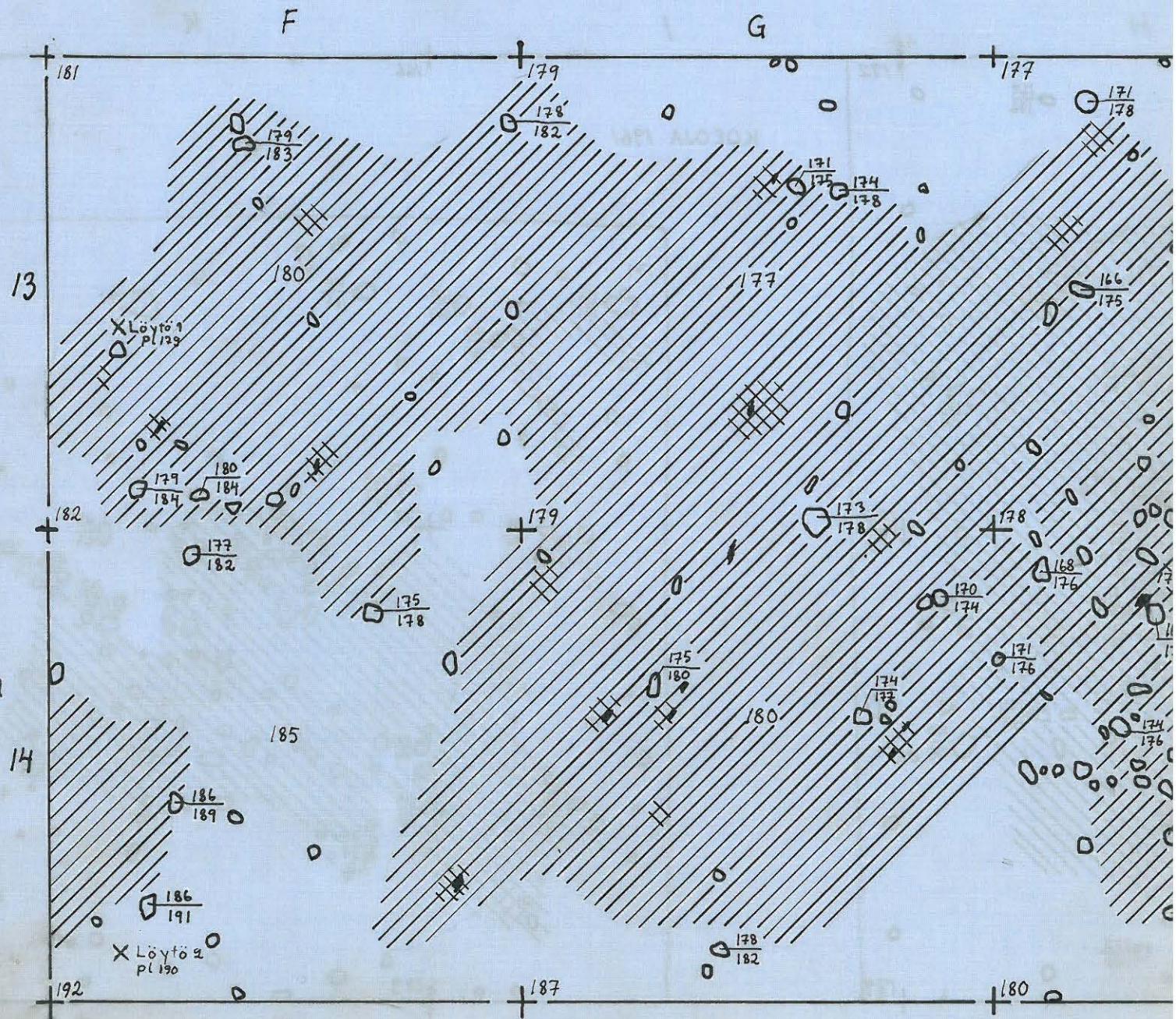
1:25

kp=224=55,87 m ymp.

kaivauskertomuksen liite n:o 2



	likamaata (ruosteen sek. hiesua)
	ed. tummempaa likamaata
	hyvin tummaa likamaata
	nokimaata
	vaaleaa hiekkaa
	hiililäiskä
	kivi



YLI-KARJALANKYLÄ, KIERIKKI

K. Maikos 1962

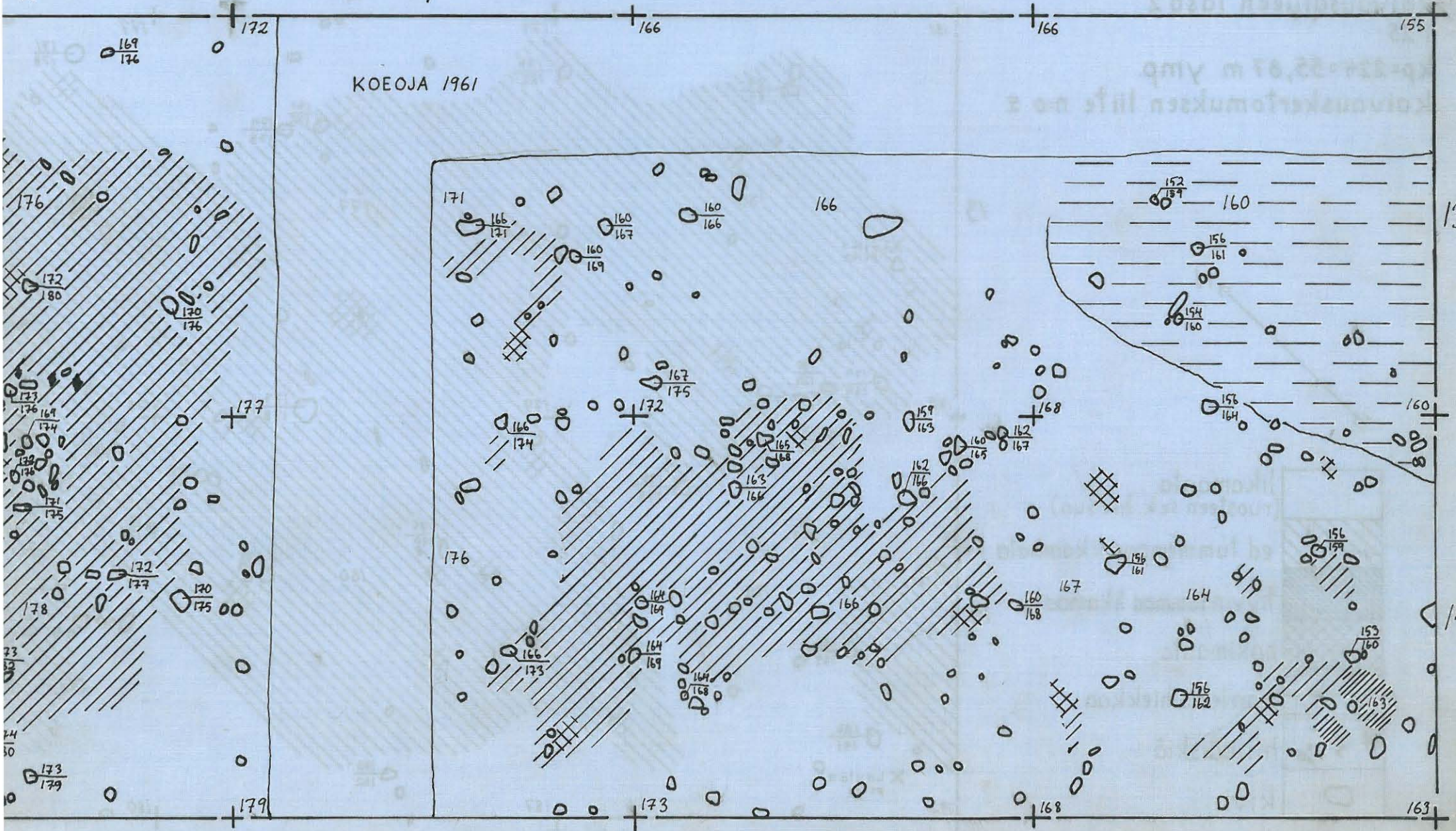
H

I

K

L

KOEJOJA 1961



460
 YLI-II KARJALANKYLÄ KIERIKKI

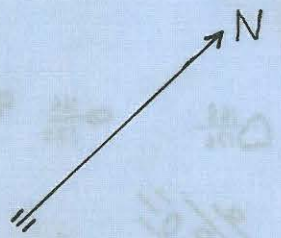
R. Melkas 1963

kaivausalueen taso 3

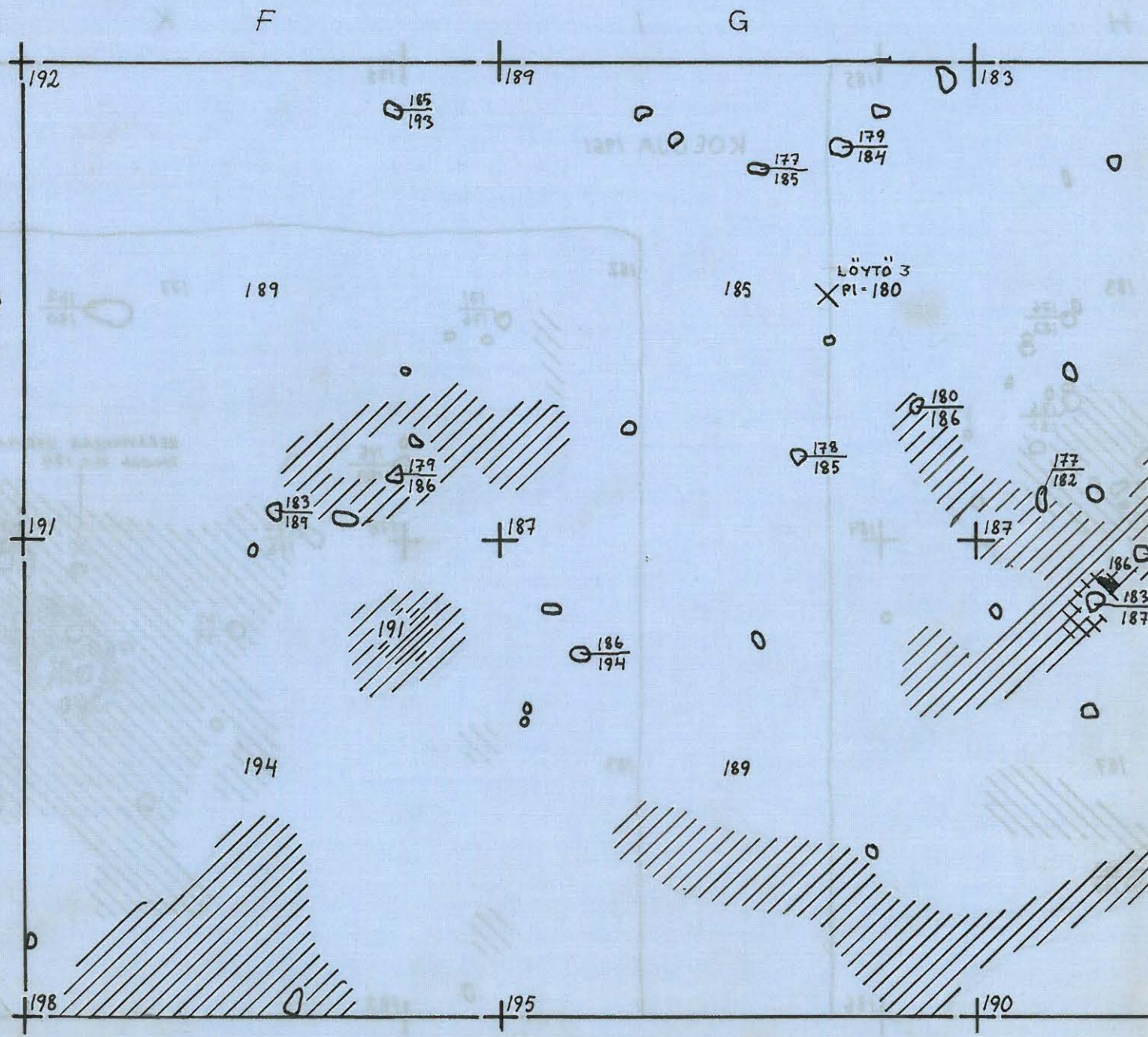
1:25

kp=224=55,87 m ymp.

kaivauskertomuksen liite n:o 3



	likamaata (ruosteen sek. hiesua)
	ed. tummempaa likamaata ₄
	hyvintummaa likamaata
	nokimaata
	hiililäiskiä
	kivi



YLII-KARJALANKYLÄ KIERIKKI

R.M. Kos 1963

H

I

K

L



KOEOJA 1961

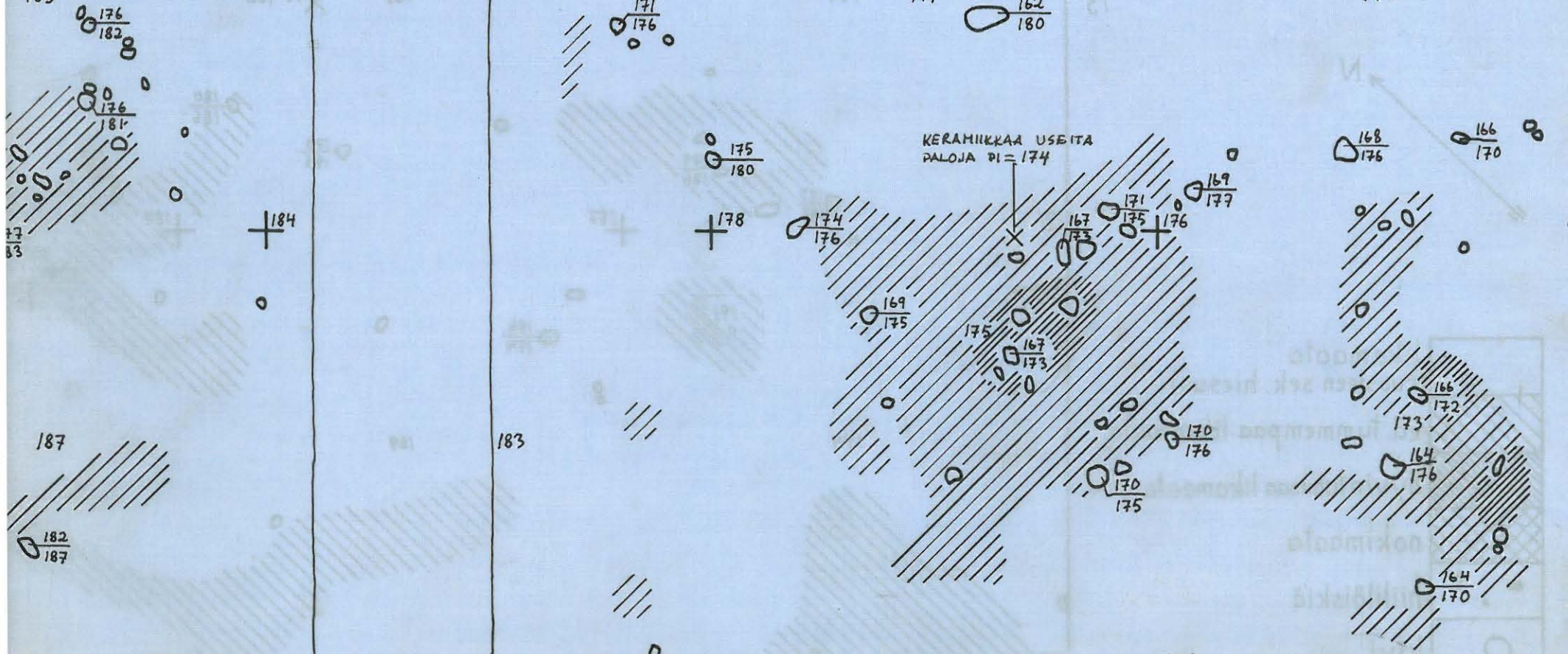
183

182

177

170

13



184

170

187

183

14

182
187

186

182

178

170

207
YLI-II KARJALANKYLÄ KIERIKKI

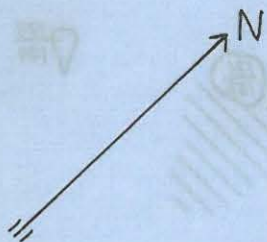
R. Melkas 1963

kaivausalueen taso 4

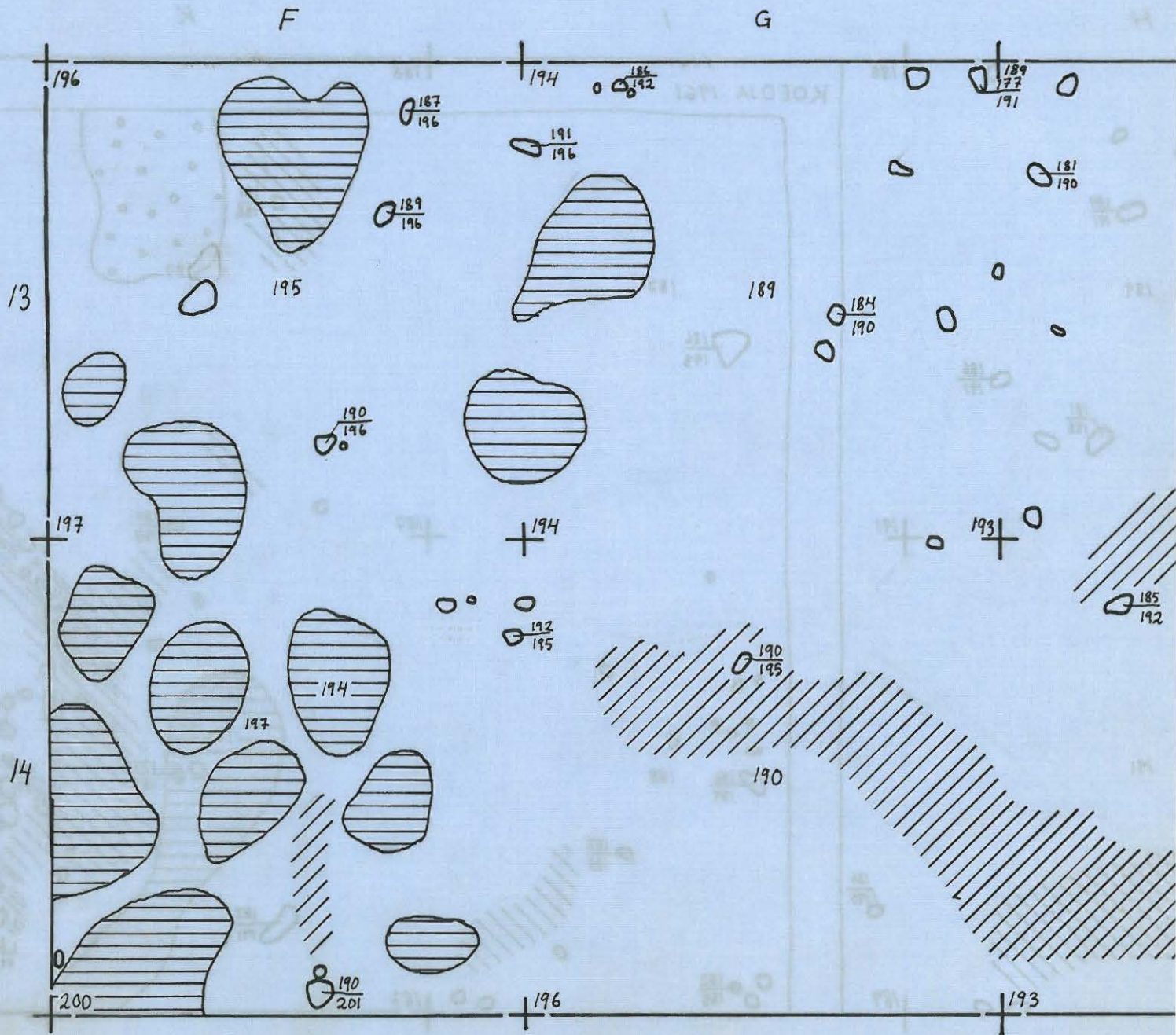
1:25

kp=224=55,87 m ymp.

kaivauskertomuksen liite n:o 4



	likamaata (ruosteen sek. hiesua)
	ed.tummempaa likamaata 14
	hyvin tummaa likamaata
	karkeaa hiekkaa
	savea
	kivi

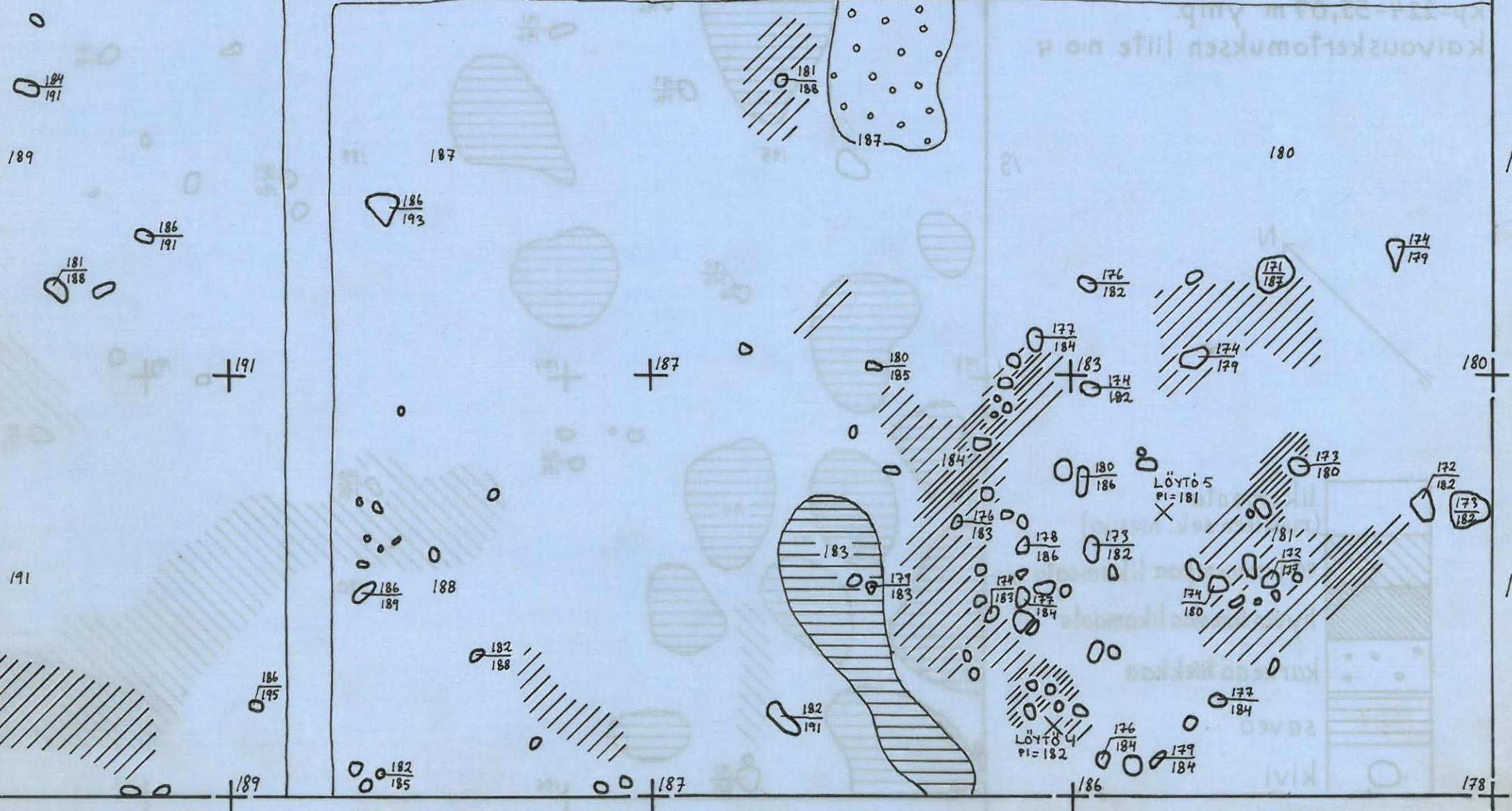


YLII-KARJALANKYLÄ KIERIKKI

R. Meikas 1963

H I K L

KOEOJA 1961



152

YLI-II KARJALANKYLÄ' KIERIKKI

R.Melkas 1963








kaivausalueen taso 5

1:25

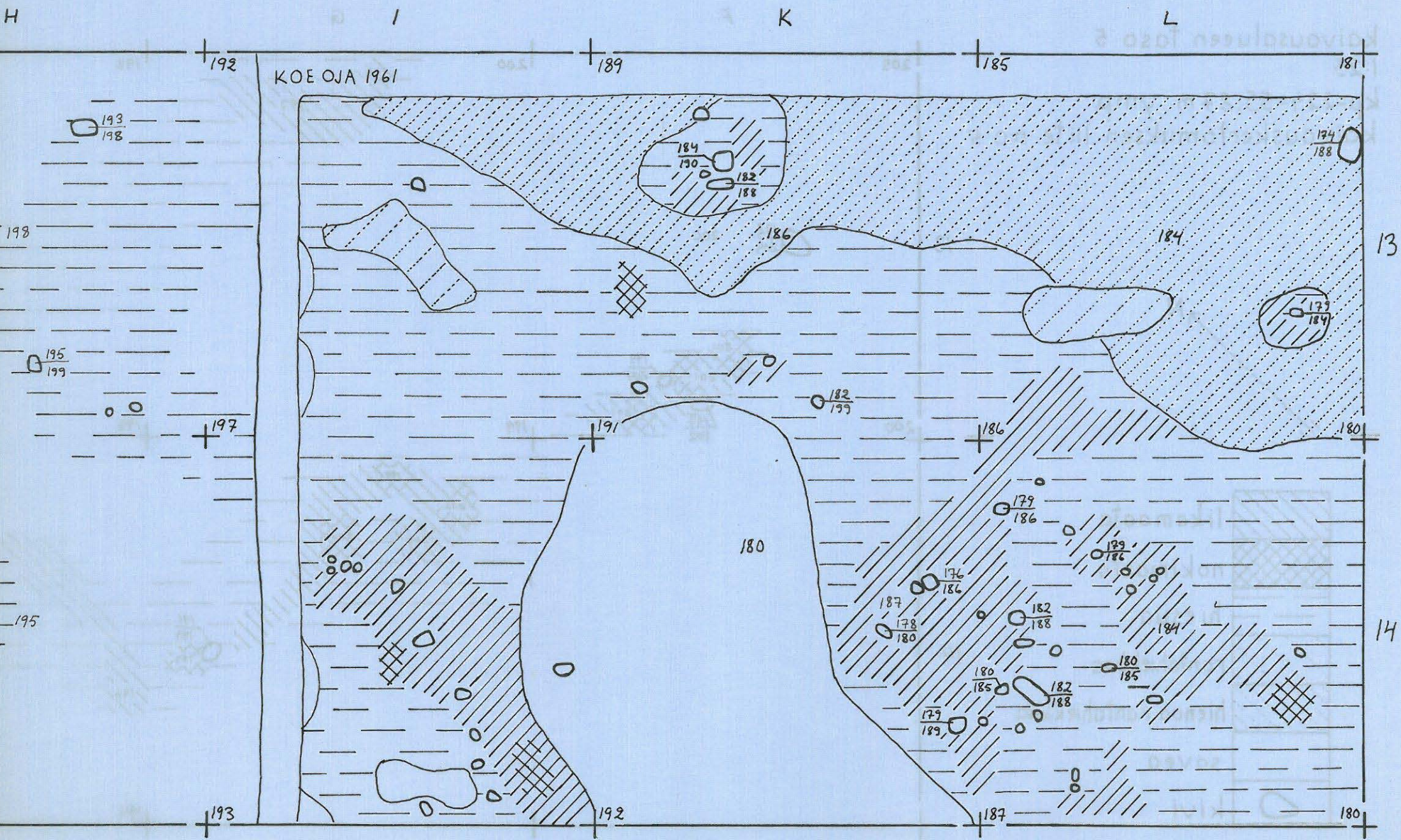
kp=224=55,87m ymp.

kaivauskertomuksen liite n:o 5



-  likamaata
-  nokimaata
-  hiesua
-  rantahiekkaa
-  hienoa rantahiekkaa
-  savea
-  kivi

YLII-KARJALANKYLÄ KIERIKKI
R.M. 1961



153
YLI-II KARJALANKYLÄ KIERIKKI

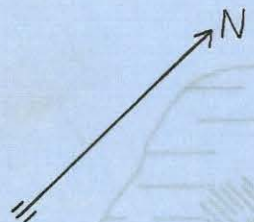
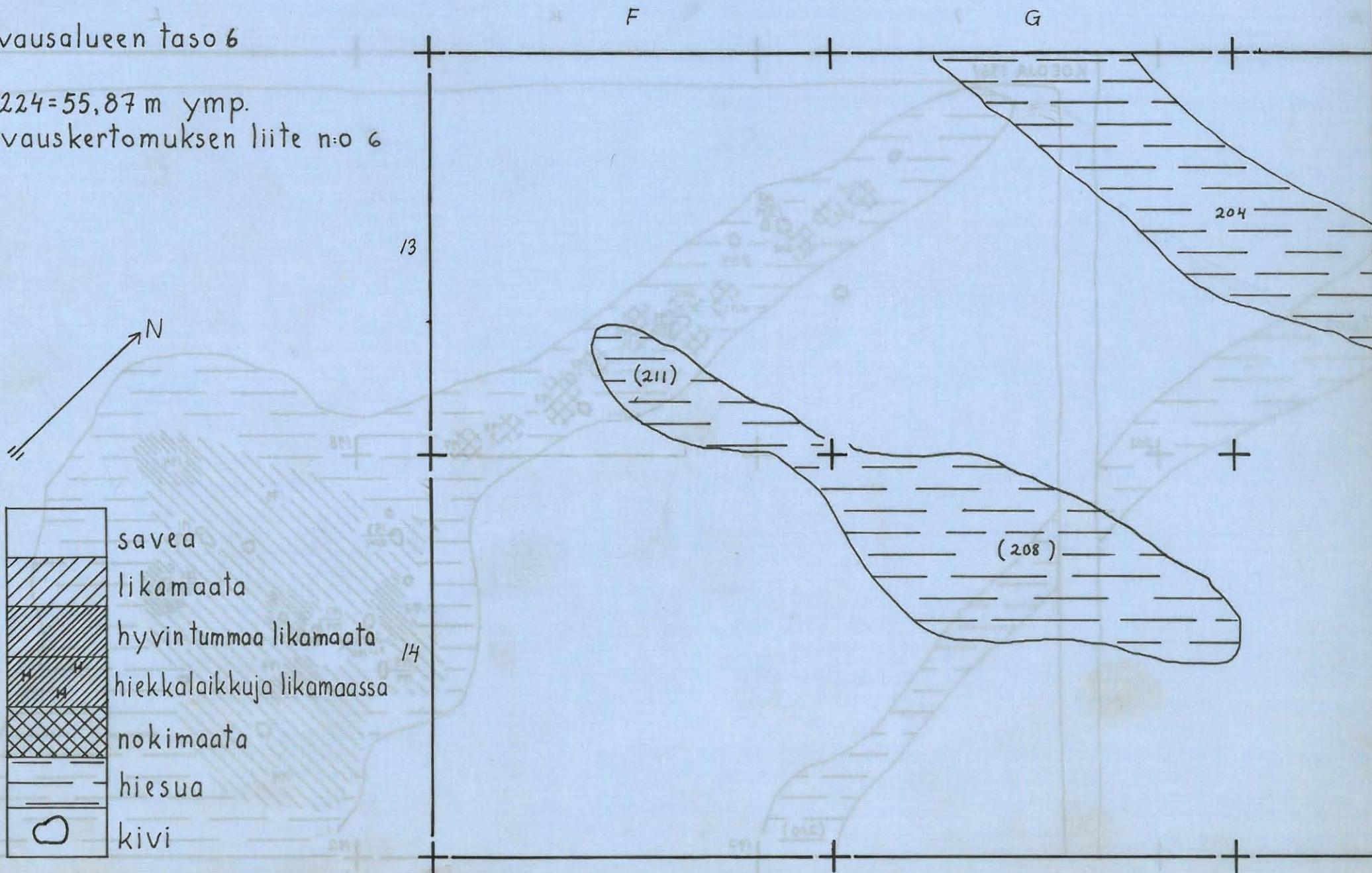
R.Melkas 1963

kaivausalueen taso 6

1:25

kp=224=55,87 m ymp.

kaivauskertomuksen liite n:o 6



- savea
- likamaata
- hyvin tummaa likamaata
- hiekkalaikkuja likamaassa
- nokimaata
- hiesua
- kivi

YL-II KARJALANKYLÄ KIERIKKI

R. Mäkelä 1963

H

I

K

L

KOEOJA 1967

(215)

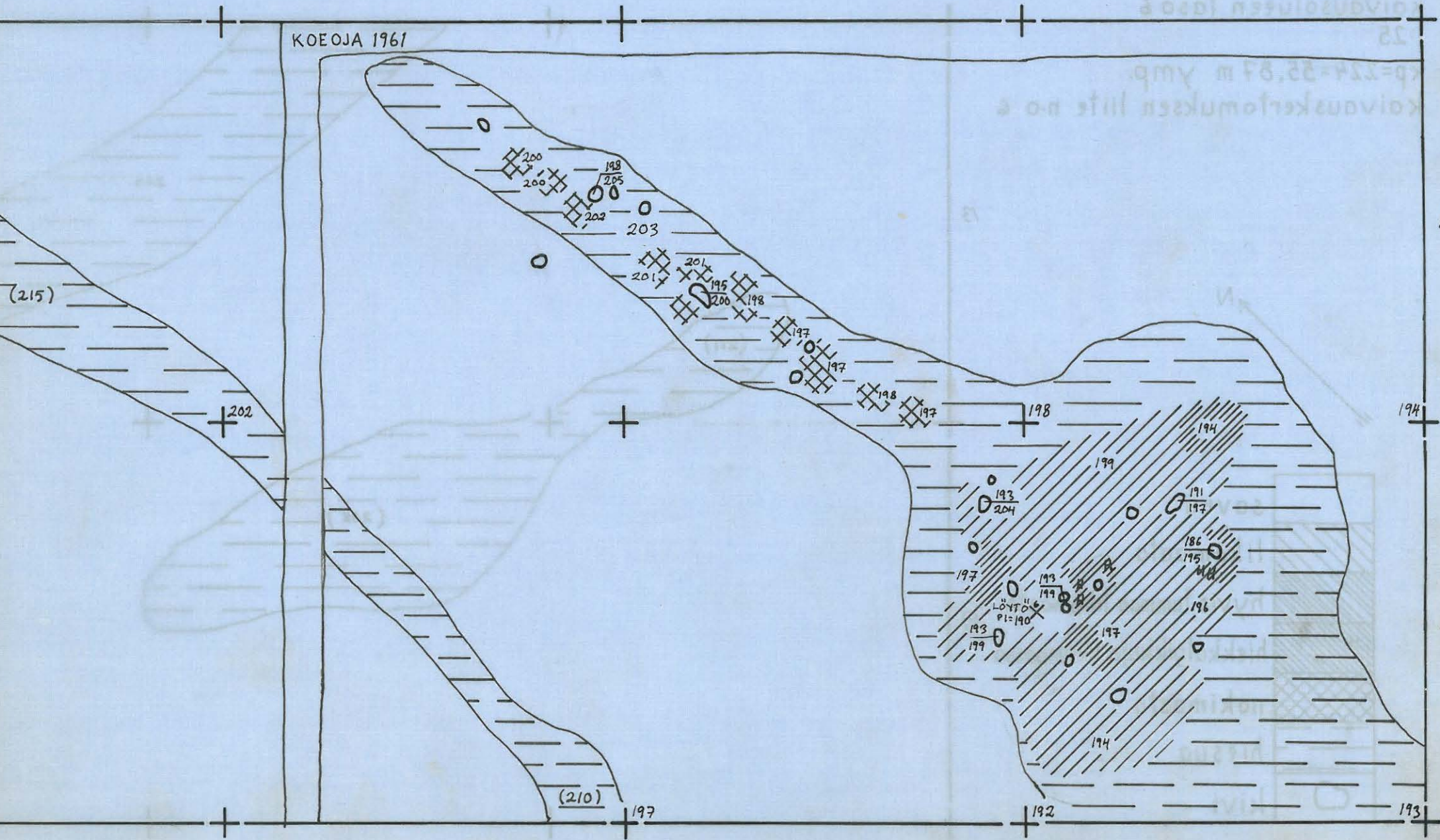
202

(210)

13

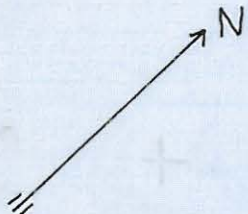
194

14

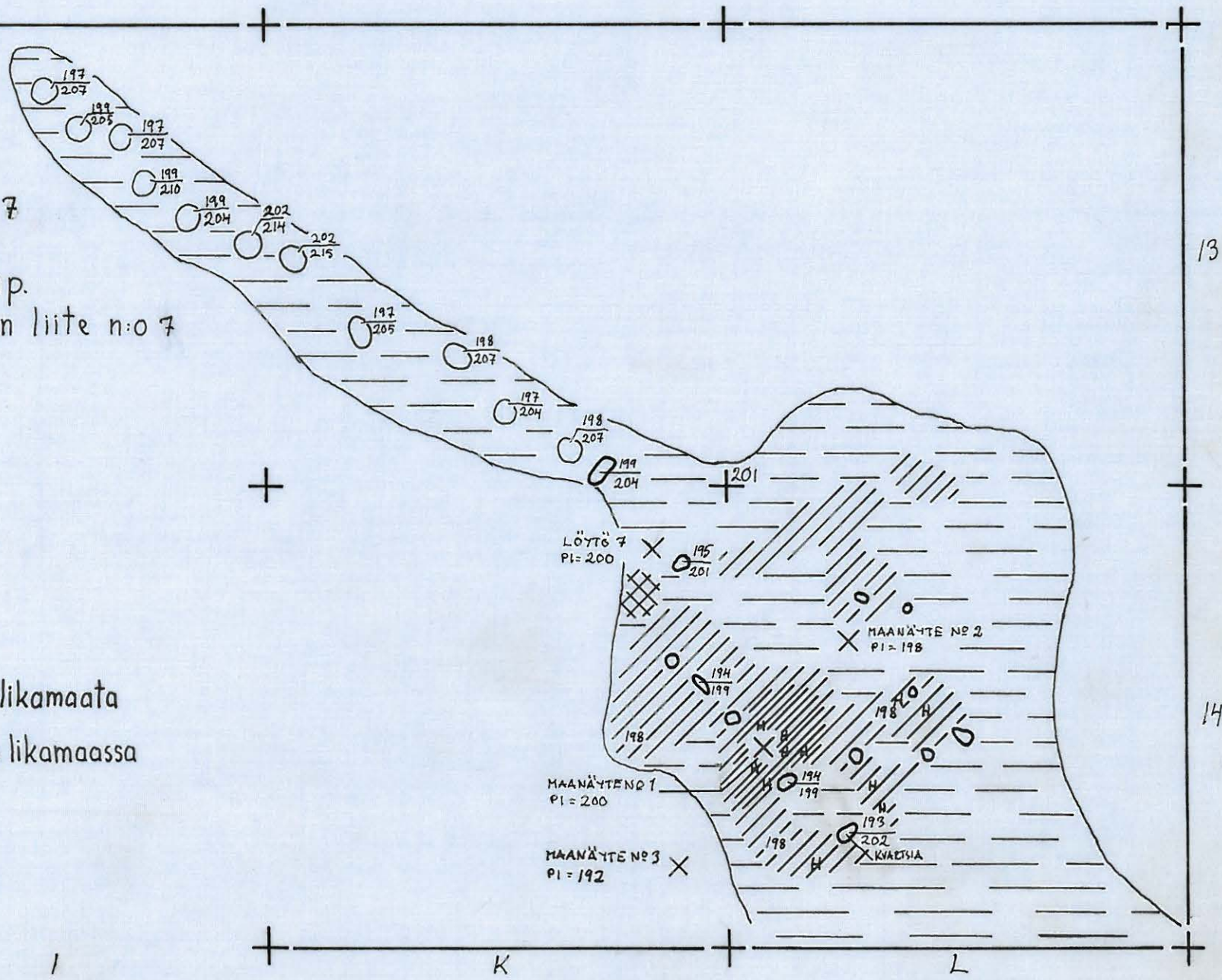


457
 YLI-II KARJALANKYLÄ KIERIKKI
 R. Melkas 1963

kaivausalueen taso 7
 1:25
 kp=224=55,87 m ymp.
 kaivauskertomuksen liite n:o 7



- | | |
|--|---------------------------|
| | savea |
| | likamaata |
| | hyvin tummaa likamaata |
| | hiekkalaikkuja likamaassa |
| | nokimaata |
| | hiesua |
| | kivi |



155

YLI-II KARJALANKYLÄ KIERIKKI

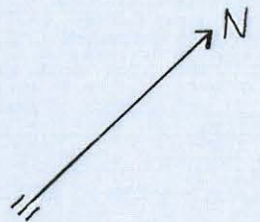
R.Melkas 1963

kaivausalueen taso 8

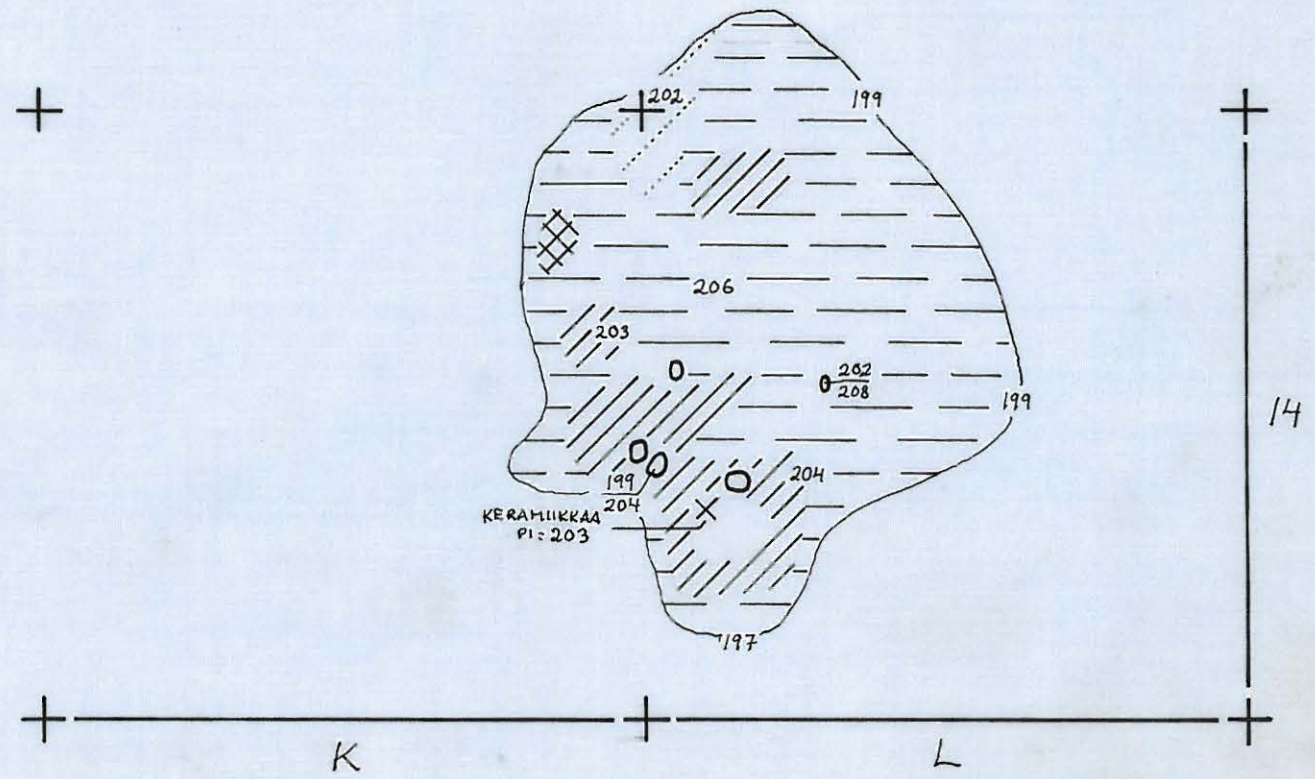
1:25

kp=224=55,87 m ymp.

kaivauskertomuksen liite n:o 8



	savea
	likamaata
	nokimaata
	rantahiekkaa
	hiesua
	kivi



256

YLI-II KARJALANKYLÄ KIERIKKI

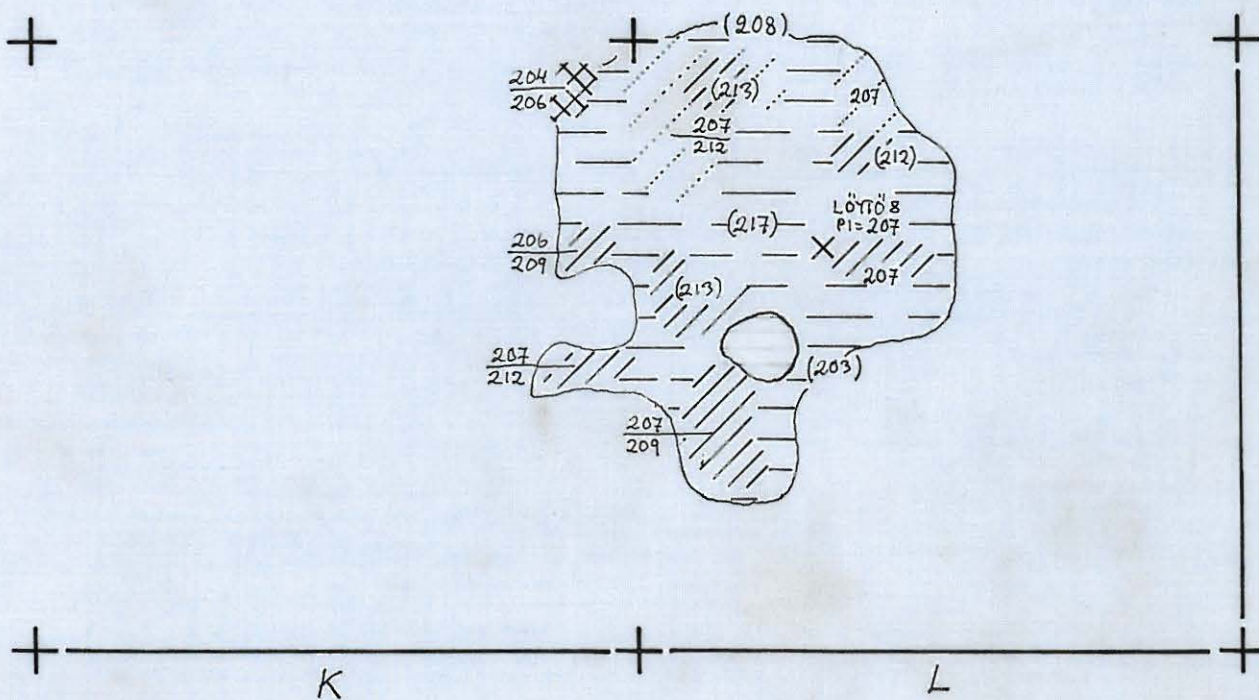
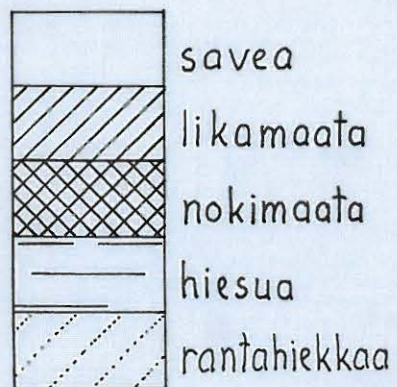
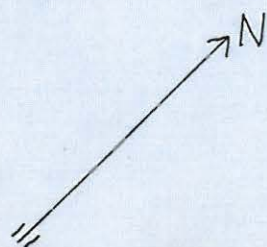
R. Melkas 1963

kaivausalueen taso 9

1:25

kp=224=55,87 m ymp.

kaivauskertomuksen liite n:o 9



14

50
YLI-II KARJALANKYLÄ KIERIKKI

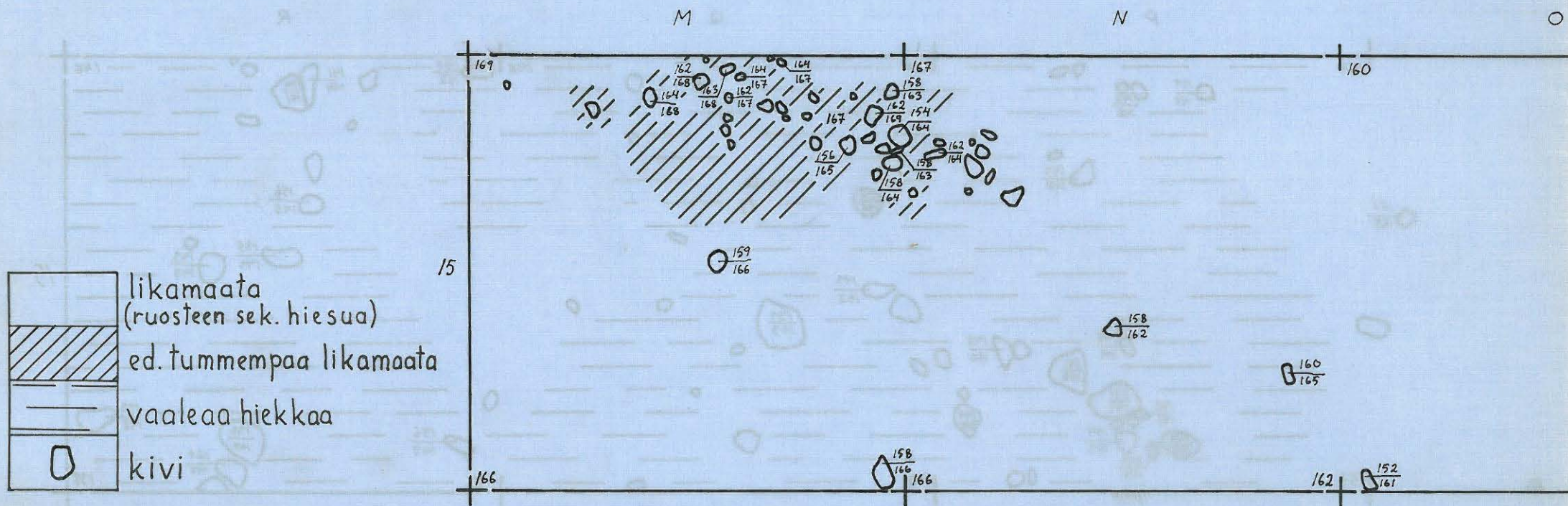
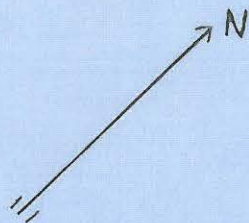
R. Melkas 1963

kaivausalueen taso 3

1:25

kp=224=55,87 m ymp.

kaivauskertomuksen liite n:o 10



YLII-KARJALANKYLÄ KIERIKKI

R.M.ikas 1963

Kaivosselän taso 3

1:25

Kp=224=55,87 m ymp.

Kaivosselän kartan liite no 10



P

Q

R

154

149

148

140

152

146

139
147

142
146

141
144

141
151

143
147

134
146

136
145

153
165

135
143

133
147

143
152

134
153

15

144
149

141
158

148
150

144
147

140
145

131
152

144
153

143
160

149
157

136
147

136
147

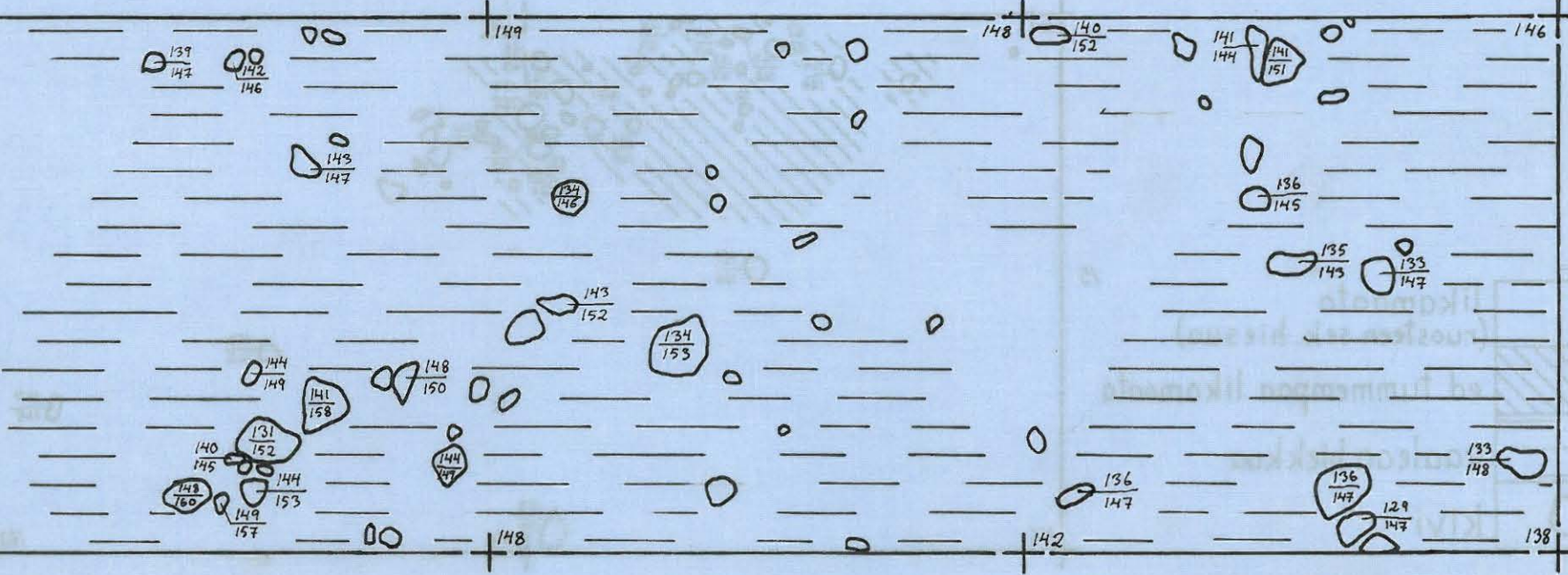
133
148

157

148

142

138



258

YLI-II KARJALANKYLÄ KIERIKKI

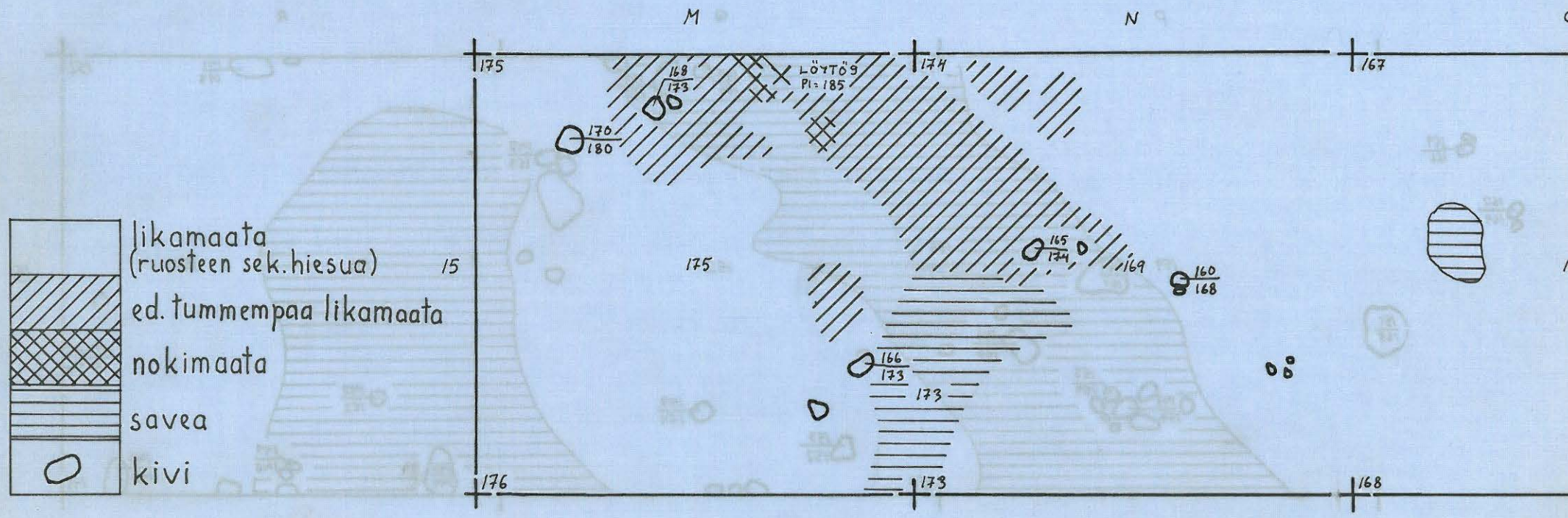
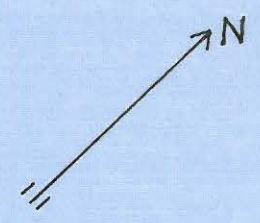
R. Melkas 1963

kaivausalueen taso 4

1:25

kp=224=55,87 m ymp.

kaivauskertomuksen liite n:o 11



YLHI KARJALANKYLÄ KIERIKKI

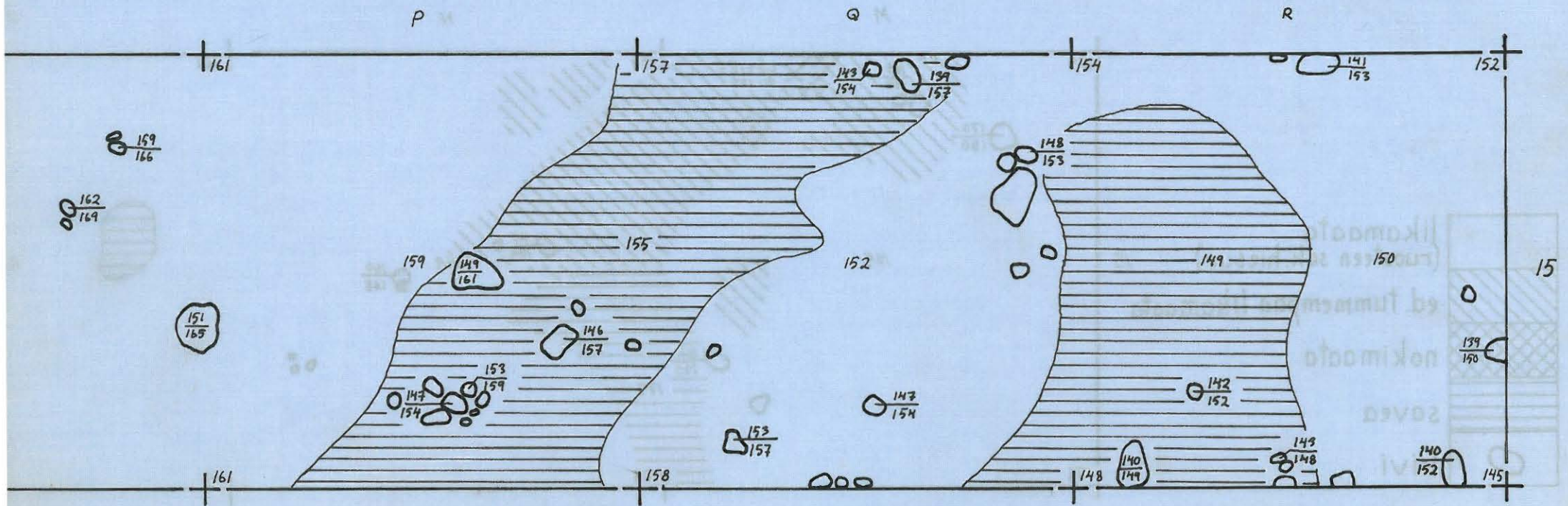
R. Melkos 1963

Kaivausalueen taso 9

425

Kp=224=25.87 m ymp.

Kaivauskerroksen liite no 11



259

YLI-II KARJALANKYLÄ KIERIKKI

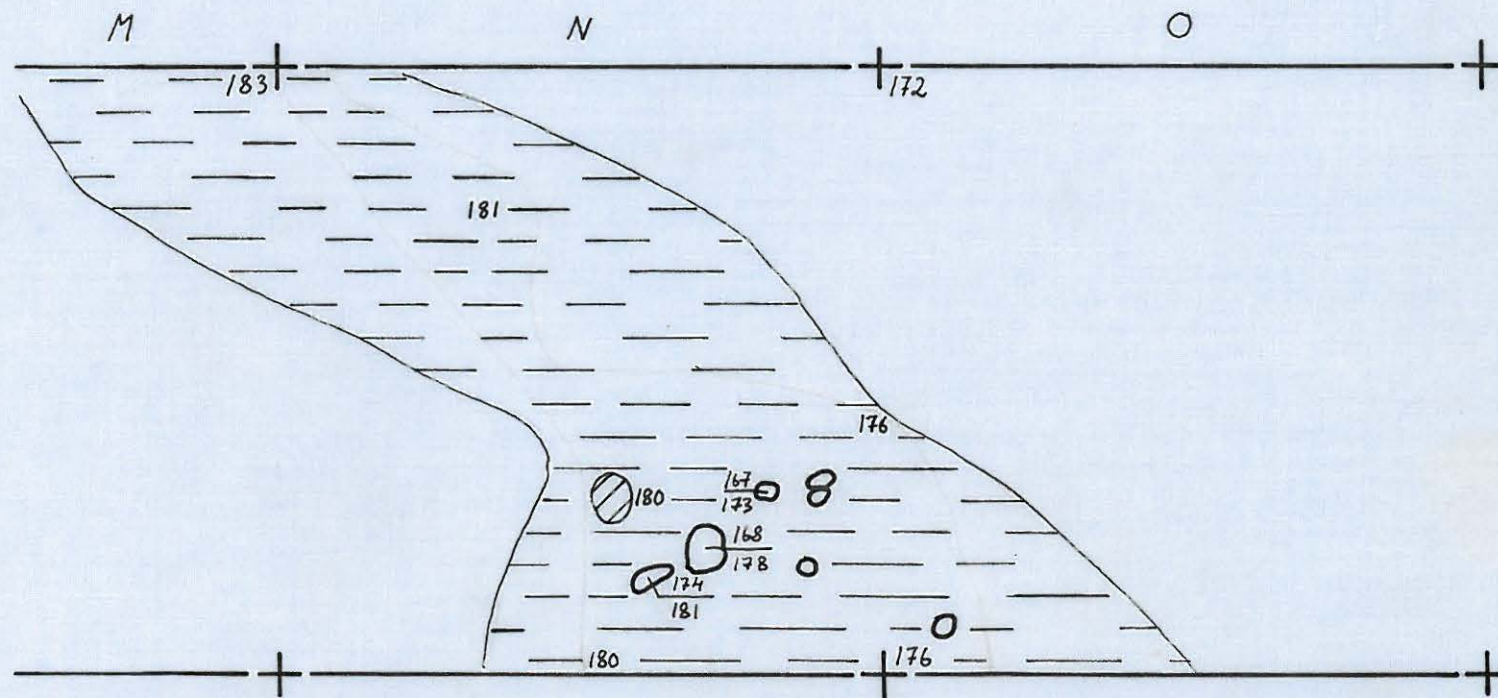
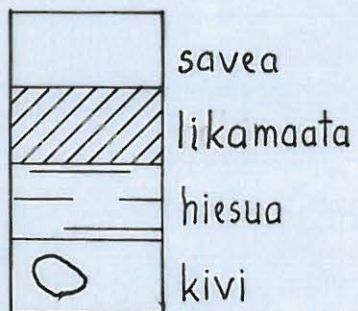
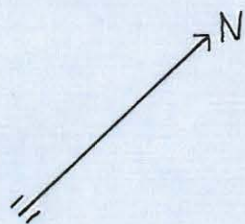
R. Melkas 1963

kaivausalueen taso 5

1:25

kp=224=55,87 m ymp.

kaivauskertomuksen liite n:o 12



15

260

YLI-II KARJALANKYLÄ KIERIKKI

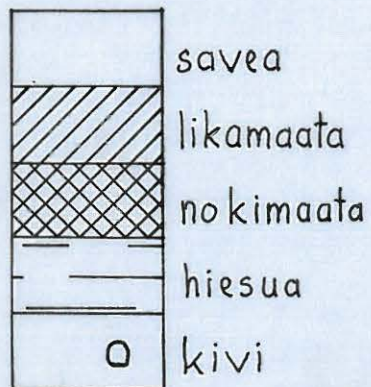
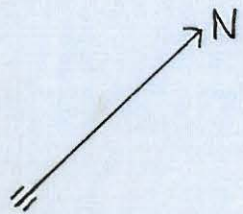
R. Melkas 1963

kaivausalueen taso 6

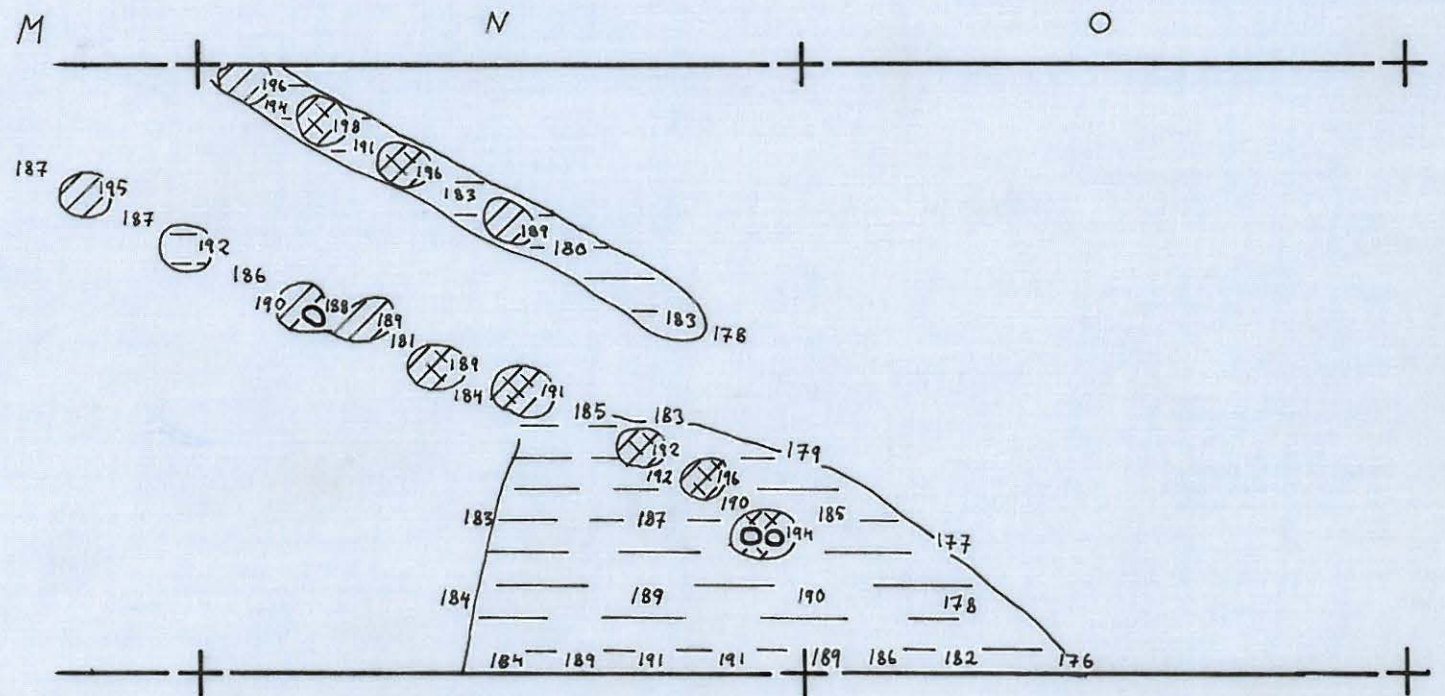
1:25

kp=224=55,87 m ymp.

kaivauskertomuksen liite n:o 13



kaikki vaakitusluvut likamaan ja hiesun pohjalukemia



261

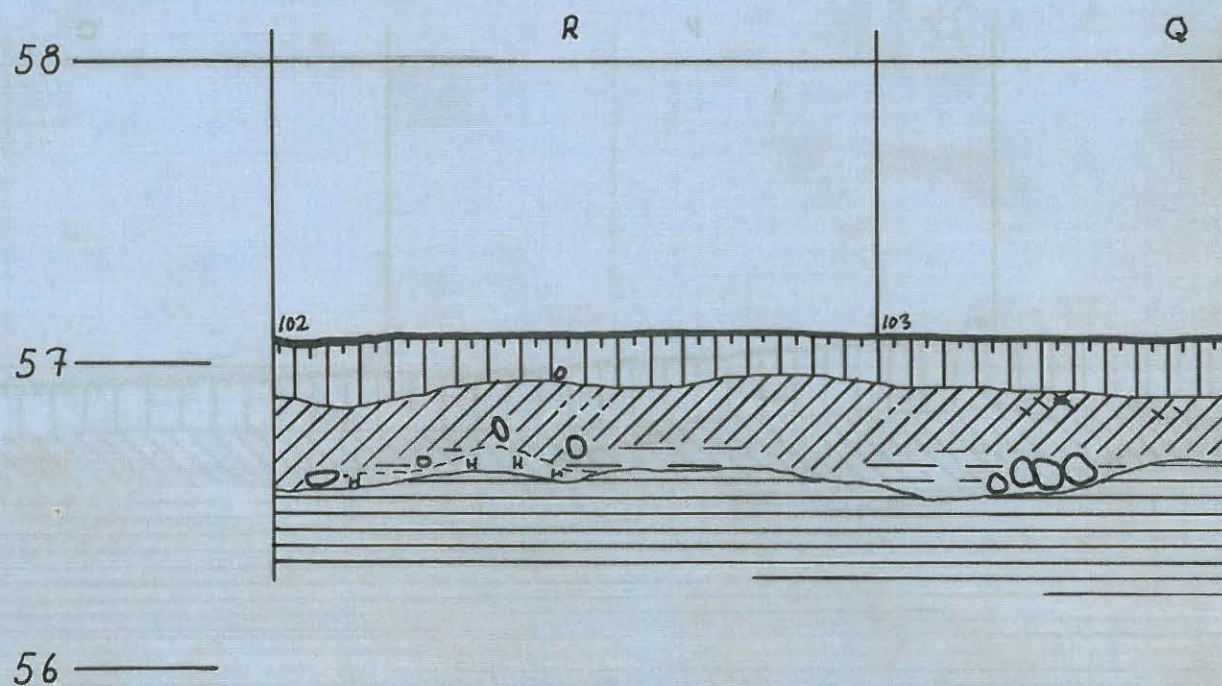
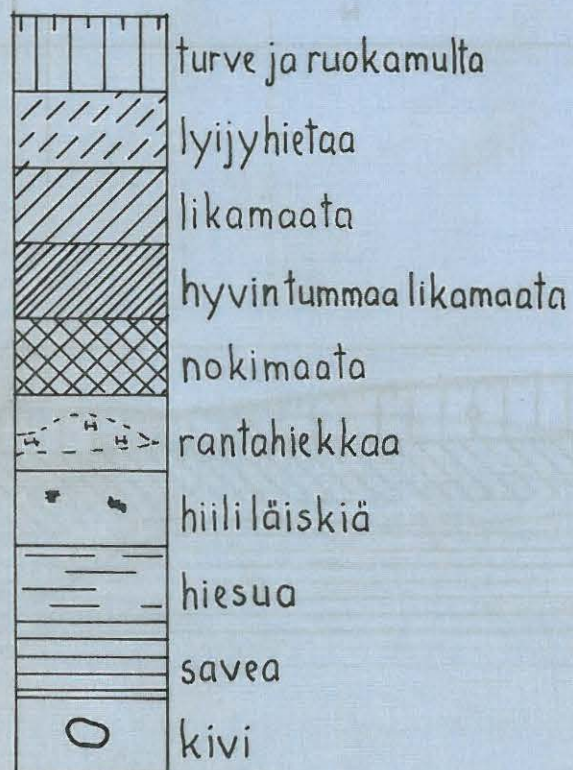
YLI-II KARJALANKYLÄ KIERIKKI

R.Melkas 1963

profiili suunnassa lounainen-koillinen
ruuturivien 14 ja 15 rajalla katsottuna luoteesta
1:25

kp=224=55,87 m ymp.

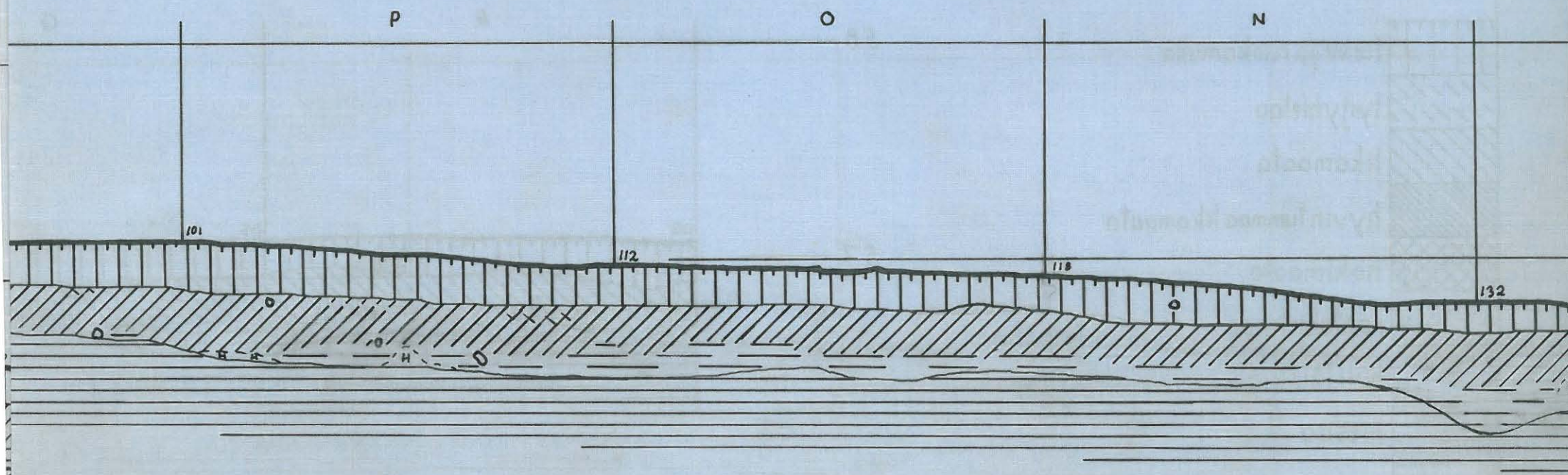
kaivauskertomuksen liite n:o 14



YLIHIL KARJALANKYLÄ KIERIKKI

K. Kierikos 1953

Geotekninen tutkimuslaitos
Suomen Geotekninen Seura
Suomen Geotekninen Seura
Suomen Geotekninen Seura

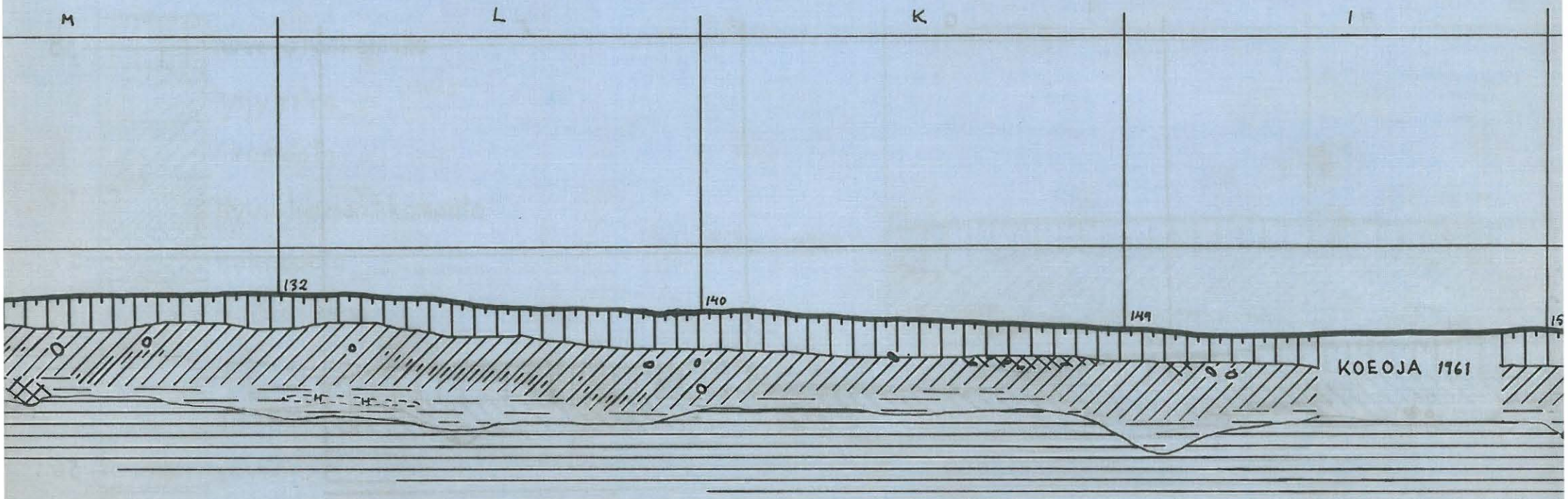


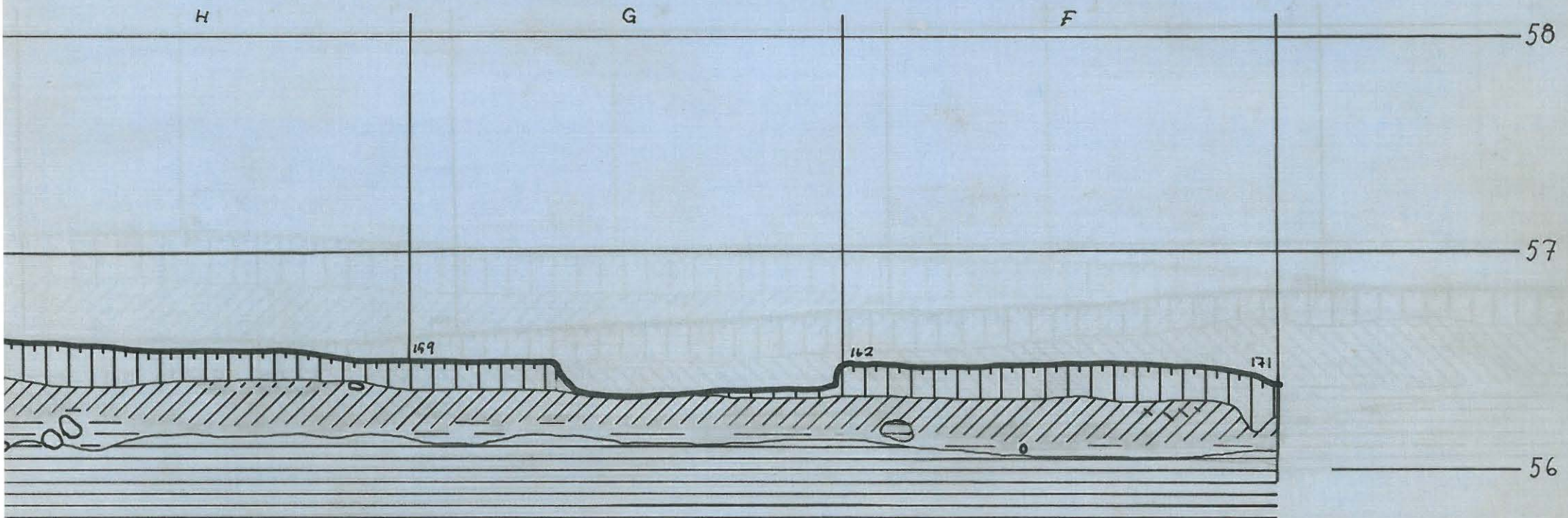
YLI-KARJALAN KIRKKO

R. 1761

Yli-Karjalassa sijaitsevan kirkon
rakennuksen ja sen kirkonkylän
kirkonkylän kirkonkylän kirkonkylän

Yli-Karjalassa sijaitsevan kirkon
rakennuksen ja sen kirkonkylän
kirkonkylän kirkonkylän kirkonkylän







f. 19826

Kaivausalue IV c, taso 2,
kuvattu lounasta



f. 19827

Kaivausalue IV c, ruudut
S-U: 13 ja 14 taso 2, ku-
vattu lounasta



f. 19828

Kaivausalue IV c, taso 3
kuvattu lännestä



f. 19829
Kaivausalue IV ruudut
M-R:15, toista kerrosta
kaivetaan, kiveä kivilinasta



f. 19830
Kiveä ruudussa M ja N:15
taso 3 kiveä kivilinasta



f. 19831
Ruudut N-R:15, taso 4
kiveä kivilinasta



f. 19832
Kivopörsöruudut ruudussa
M ja N:15 taso 6, kiveä
kivilinasta. Toinen kivopörsö-
ruudut näkyy vain osaksi kivan
varemmassa reunassa

① 11.02.1963



f. 19833

Kaivausalue IVa, ruudut
F-H: 13, ja 14 taso 2, kuvattu
pohjoisesta

f. 19834

Ruudut J: 13, ja 14 taso 2
kuvattu lounaasta



Ruudut K ja L: 13, ja 14 taso 2
kuvattu lännestä

f. 19835



Kaivausalue IV a rundot
F-H: 13, 14 taso 3
kuvattu luoteesta

f. 19836



Kivien ja kulttuurin-
alue rundot K: 14
taso 3, kuvattu luoteesta

f. 19837



f. 19838

Kairensalu IVa rundut
I ja H: 13 ja 14 taso 4, kuvattu
luoteesta

f. 19839

Rundut F ja G: 13, ja 14
taso 4, kuvattu
luoteesta



f. 19840

Rundut K ja L: 13 ja 14
taso 4, kuvattu luoteesta



f. 19841

Kaisanmäki IVa, kult-
tuurinmaa - alue run-
dunissa K ja L: 14 taso 5
kuvattu kaakosta



f. 19842

Kulttuurinmaa - alue run-
dunissa K ja L: 14, taso 6
kuvattu kaakosta



f. 19843

Kulttuurinmaa - alue run-
dunissa K ja L: 14 sekä Anoppa-
niemi rundunissa J ja K: 13 taso 7
kuvattu kaakosta