

VÖYRI Jöral Lövbacka

Rautakautisen kalmiston

kaivaus

Matti Bergström 1985

VÖYRI Jöral Lövbacka

Kunta: Vöyri

Kylä: Jöral

Tila: RN:o 32:4 omistaa

Sijainti: Peruskartta 1 : 20 000 1333 08 PALHOJAINEN (1983)

x = 6999 55 p = 7007 76

y = 563 64 i = 260 70

z = n. 25 m k = n. 25 m

Paikalta saadut löydöt: KM 10482, KM 22369, KM 22439, **KM 22945: 1 - 5**

Diar. 29.10.1985

Aikaisemmat tutkimukset: Mirja Miettinen, 19.6.1984 tarkastus

Mirja Miettinen, 1984 kaivaus

Julkaisut: Mirja Miettinen: Många fynd från merovingertiden, I Rågens Rike, Vörå årspublication 1985, s. 85-87, ISSN 0359-0836

Kertomukseen kuuluvat karttaliitteet:

Ote peruskartasta 1 : 20 000 1333 08 PALHOJAINEN (1983) A4 s.5

- kartasta ilmenee tutkimuskohteen sijainti

Yleiskartta 1:100 A4 s.6

- kartasta ilmenee kaivausalue

Tasokartta 1:25 A3 s.7

- kartassa on ensimmäinen kaivauskerros (osa)

Tasokartta 1:25 A4 s.8

-kartassa on ensimmäinen kaivauskerros (osa)

Kertomukseen kuuluvat negatiivit 62598 - 6260⁴₅ ja diapositiivit 9331-9335, joista luettelo on sivulla 4.

Tutkimuspaikan löytöhistoria ja topografia on selvitetty erittäin hyvin Mirja Miettisen raporteissa ja julkaisuissa.

Tämänkertaisen kaivauksen tarkoituksena oli jatkaa vuoden 1984 kaivaus loppuun ja suorittaa alueen ympäristössä tarpeellisia koekai-

vauksia. Kaivaukset suoritettiin 9.9. - 20.9.1985 ja apunani toimi tutkija Juha Laurén museoviraston palkkaamana sekä Vöyrin kunnan palkkaamana arkeologi Hannu Poutiainen Turusta sekä kolme valtion työllistämistuella palkattua nuorta. Kunnan maksamien palkkojen määrä on noin 6.000,-.

Tutkimuksen suoritus

Kaivaustyö aloitettiin poistamalla muovit, mitkä oli edellisen kaivauksen jälkeen laitettu suojaksi osalle aluetta. Sen jälkeen jatkettiin kaivausta niiltä osin kuin se oli edellisellä vuonna jäänyt kesken ja kaivausalue laajennettiin itään päin alueella, minne kalmiston uskottiin jatkuvan. Tässä yhteydessä todettiin muutamien kohdin muovin suojaaman alueen reunassa turpeen olleen hyvin löyhästi maassa kiinni, vaikka se oli ollut koskematon edellisvuoden kaivauksen päättyessä. Heräsi siis epäilyjä, että paikkaa olisi pengottu luvatta.

Kaivaus suoritettiin samojen periaatteiden mukaisesti ja samassa koordinaatistossa kuin vuoden 1984 kaivauskin. Nyt ei löydetty mitään esineitä, ainoastaan palanutta luuta. Sitä löytyi vain muutama palanen kesken jääneeltä edellisvuoden kaivausalueelta (ruudut 104/106-200) ja samoin vain muutama palanen avatulta uudelta kaivausalueelta (ruudut 98-200 ja 104-200). Sen sijaan melko runsaasti palaneen luun kappaleita löytyi kalmiston eteläpuolelta maakasasta, joka on siirretty paikalle tehtäessä maantien levennöstä.

Kaivausta vaikeutti suunnattomasti paikalla kasvaneiden puiden kannot ja juurakot sekä monet suuret kivet. Yhteensä tutkittiin kalmistoa noin 48 m² sekä koekuopin alueen ympäristöä yli 1200 m². Tasokartoissa on piirretty alueet, missä oli kiveystä, vaikkakin kiveys vaikutti enemmän luonnonkiveykseltä kuin tehdyltä. Muita alueita ei kartoitettu, koska näiltä alueilta tuli heti turpeen alapuolelta puhdas pohjamaa, tavallisimmin savensekainen hiekka.

Tutkimuksen tulos

Tuloksena voidaan todeta, että kalmisto ei jatkunut oikeastaan pidemmälle kuin mihin vuoden 1984 kaivaus ulottui. Niin ikään koekaivaus alueen ympäristössä ei tuottanut minkäänlaisia tuloksia muinaisjään-
nösten suhteen. Mielestäni kalmistoalue on nyt kokonaan tutkittu ja se voidaan säilyttää II lk:n kiinteänä muinaisjään-
nöksenä, sillä lopuksi siistimme alueen ja pyrimme saattamaan maaston pinnan alkuperäisen kaltaiseksi. Paikalle pystytettiin myös rauhoitustaulu.

Helsinki 1.11.1985

Tutkija


Matti Bergström

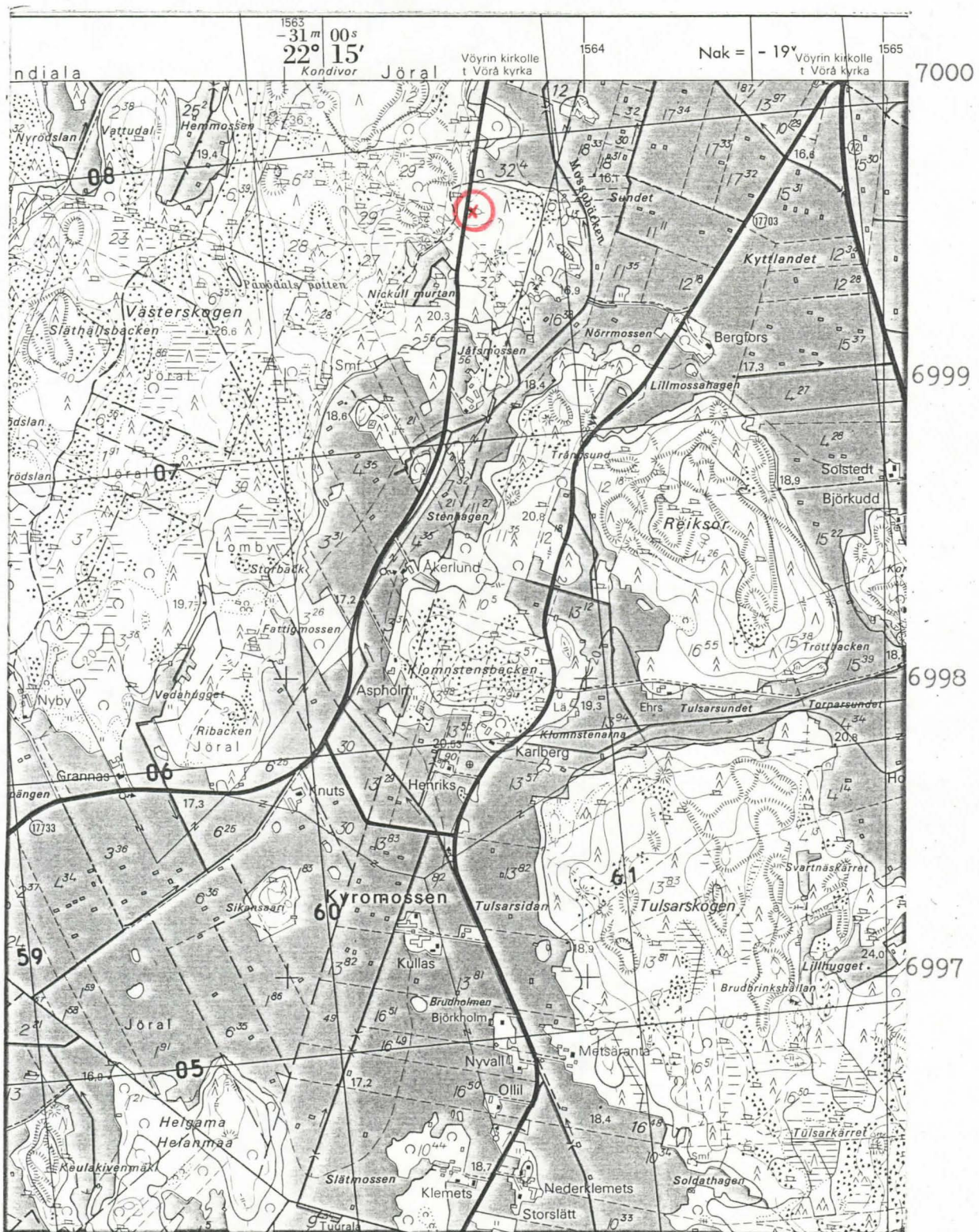
Kertomukseen liittyvät seuraavat negatiivit ja diapositiivit:

neganro	dianro	aihe
-	9331	Kalmistoalue kaivauksen alussa. Yleiskuva maantieltä Vöyrin suunnasta.
62599	9333	Kaivausalue ennen työn aloittamista. Edelliseltä vuodelta peitoksi laitettut muovit on poistettu. Kuva pohjoisesta.
62600	9334	Pintakerrosta poistetaan kaivausalueen keskivaiheilla. Kuva pohjoisesta.
62601	-	Alueen kaivamista. Suuret kivet ja kannot juurineen vaikeuttivat kaivamista. Kuva luoteesta.
-	9335	Pohjakerroksen kaivamista. Kuva luoteesta.
62598	9332	Alue nähtynä maantieltä Vöyrin suunnasta.
62602	-	Kaivausalueen keskikohtaa entisöitynä. Kuva luoteesta.
62603	-	Alue entisöitynä. Taustalla kaivetaan tien rakennustöissä sivuun ajettua kalmistomaata. Kuva koillisesta.
62604	-	Tien rakennustöissä sivuun ajetun maakasan tutkimista. Kuva lounaasta.

VÖYRI Jöral Lövbacka

Matti Bergström 1985

Ote peruskartasta 1333 08 PALHOJAINEN (1983) 1:20000
tutkimusalue merkitty punella



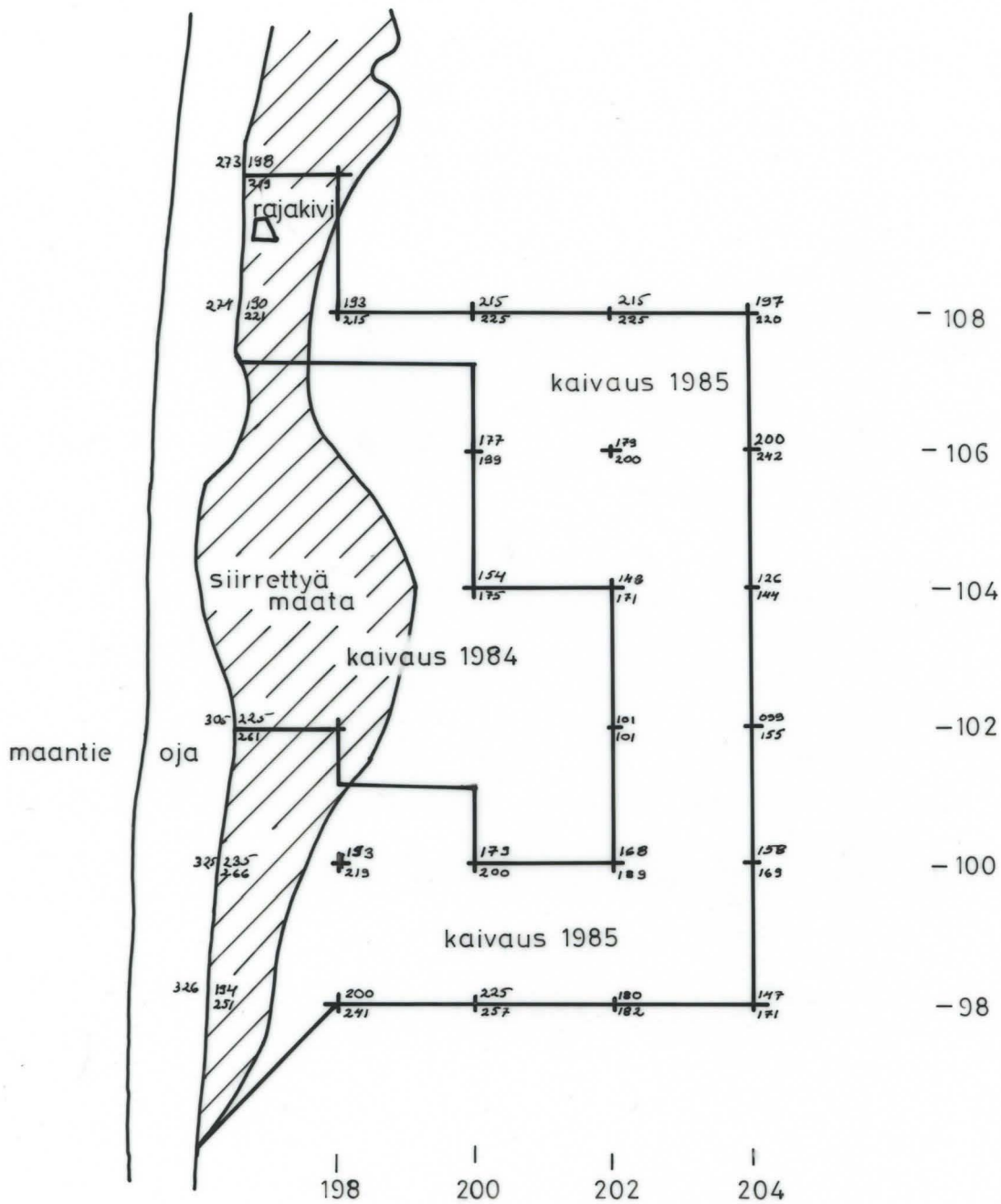
VÖYRI Jöral Lövbacka

MATTI BERGSTRÖM 1985

YLEISKARTTA 1:100 (pinta- ja pohjavaaitukset)

kp.pl. 144

piirt. J.Laurén, H.Poutiainen



VÖYRI Jöral Lövbacka

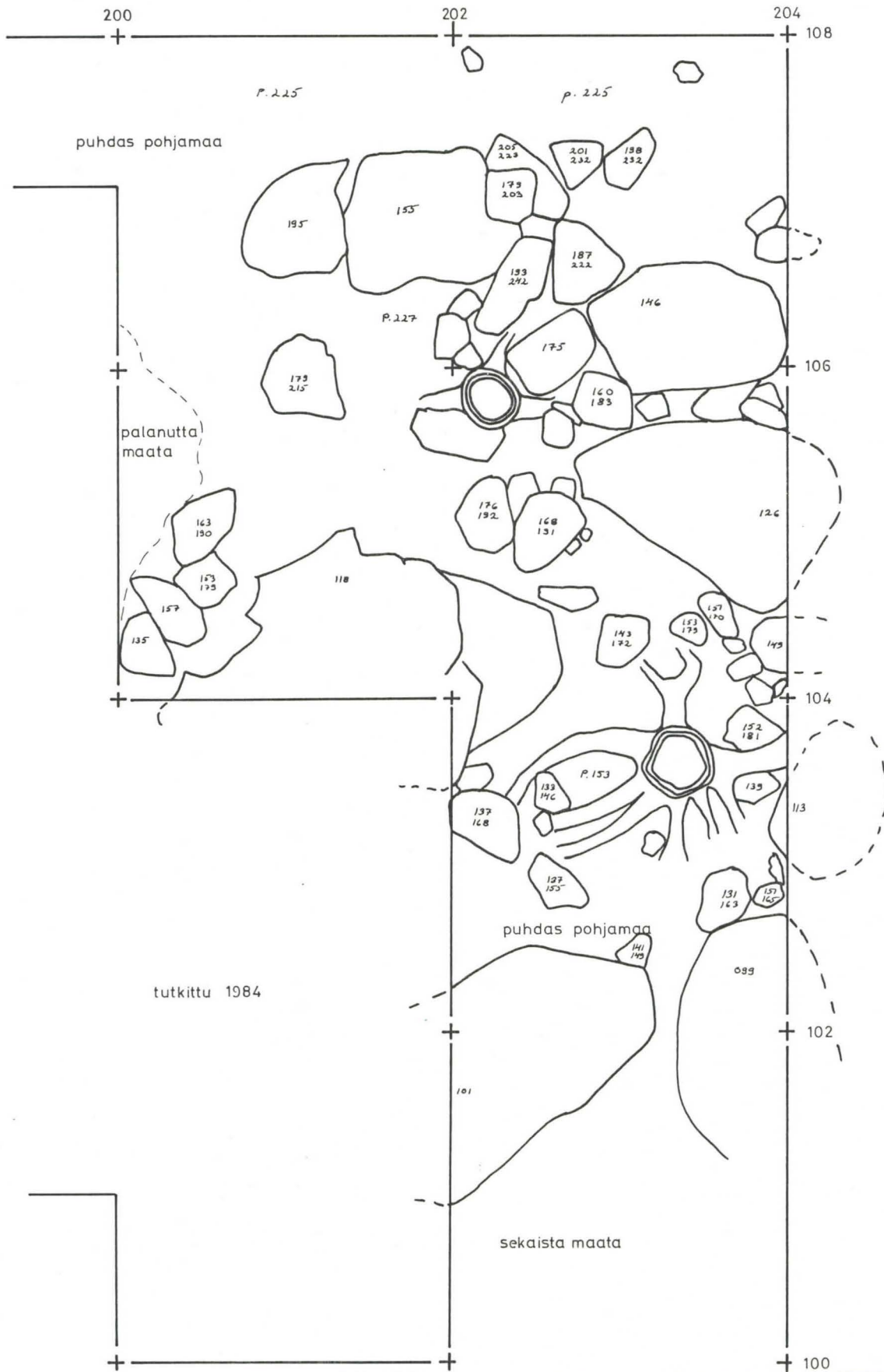

MATTI BERGSTRÖM 1985

TASOKARTTA 1.TASO

~~nr=1125~~

kp. pl. 144

piirt. J. Laurén, H. Poutiainen



VÖYRI Jöral Lövbacka

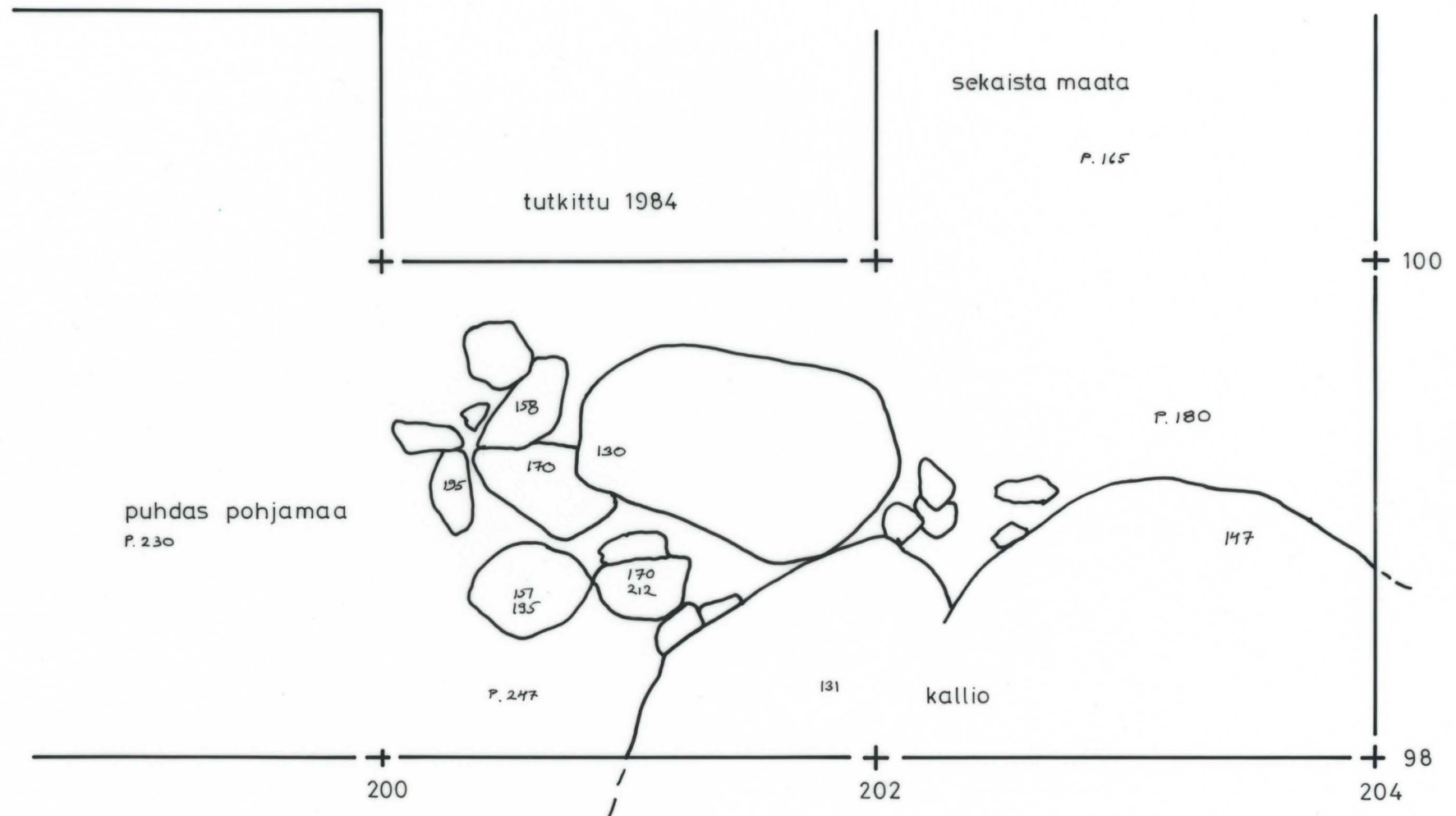
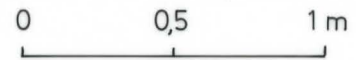
MATTI BERGSTRÖM 1985

TASOKARTTA 1. TASO

mk 1:25

kp.pl. 144

piirt. J.Laurén, H.Poutiainen



VÖYRI Jöral Lövbacka
Matti Bergström 1985



62599

Kaivausalue ennen työn aloittamista. Edelliseltä vuodelta peitoksi laitettut muovit on poistettu. Kuva pohjoisesta.



62600

Pintakerrosta poistetaan kaivausalueen keskivaiheilla. Kuva pohjoisesta.



62601

Alueen kaivamista. Suuret kivet ja kannot juurineen vaikeuttivat kaivamista. Kuva luoteesta.



62598

Alue nähtynä maantieltä Vöyrin suunnasta.

VÖYRI Jöral Lövbacka
Matti Bergström 1985



62602

Kaivausalueen keskikohtaa entisöitynä. Kuva luoteesta.



62603

Alue entisöitynä. Taustalla kaivetaan tien rakennustöissä sivuun ajettua kalmistomaata. Kuva koill-
lisesta.



62604

Tien rakennustöissä sivuun ajetun maakasan tutkimista. Kuva lounaasta.