

Esimerk. 1720 224/16.12.1985

M

VÖYRI Rökas

Kiviröykkiöalueen
tarkastus ja koekaivaus
9. ja 12.9.1985
Matti Bergström

MIR 944 01 0123

VÖYRI Röukas (metsäautotie)

Kunta: Vöyri

Kylä: Rökiö

Kylänosa: Röukas

Tila: 9:24, omistaa

Sijainti: Peruskartta 1 : 20 000 1334 10 + 2312 01 KIMO (1972)

x = 7010 67 p = 7017 78

y = 574 86 i = 272 94

z = n. 42,5 k = n. 42,5

Paikalta ei ole löydöksiä eikä aiempia tutkimuksia.

Ollessani kaivamassa Vöyriin Lövbackenia syyskuussa 1985 ilmoittivat paikalliset amatööriarkeologit, että Röukaksen alueella oli suunnitellun metsäautotien linjauksella kivikasoja ja kiviaitoja. Syyskuun 9. päivän iltana kävimme paikalla ja totesimme, että paikalla olisi syytä suorittaa koekaivauksia alueen luonteen varmistamiseksi. Koekaivaukset päätettiin suorittaa 12. syyskuuta. Tällöin mukana oli lisäksi arkeologit Juha Lauren ja Hannu Poutiainen sekä amatööreistä mm. rehtori Torbjörn Ehrman, metsäteknikko Börje Lundström ym. Saapuessamme paikalle totesimme yhteen kivikasaan tehdyn kaivannon sekä jokaisen sellaisen kiven käännetyksi, mistä metallinilmaisintä antoi signaalin.

Alueella on noin 10 x 13 m:n alalla viisi epäsäännöllistä matalaa kivikasaa (ks. karttaluonnos) sekä näistä n. 5 m:n päässä pohjoiseen 26 m pitkä kiviaita (I). Toinen kiviaita (II) sijaitsee edellisestä noin 155 m:n päässä kaakossa. Sen pituus on 40 m. Kiviaidat on ladottu huolellisesti kivistä, joiden koko vaihtelee nyrkinkokoisista aina yli metrin suuruisiin. Aitojen leveys on n. 2 m ja korkeus metrillä puoleentoista. Aidat ovat keskenään lähes samansuuntaiset.

Kiveykset ovat matalia 1-2 kivikerroksisia ja kivien koko vaihtelee päänkokoisista halkaisijaltaan puolimetrisiin. Kivet ovat vahvan sammalen peitossa. Kiveykset ovat jokseenkin epäsäännöllisen muotoisia (ks. tarkemmin karttaluonnos).

Teimme koekaivauksen siihen kivikasaan, jota oli pengottu. Tulokse-
na todettakoon, että mitään esineitä eikä rakenteita tavattu. Yleis-
vaikutelmaksi jäikin, että kyseessä ehkä olisi kaskiraunio. Kivet
oli kasattu maan päälle muutaman maakiven ympärille. Muut kivikasat
jäivät koskemattomiksi.

Alueella tehdystä ilkivallasta tehtiin rikosilmoitus.

Tielinjaa on nyt muutettu siten, että rakennettava tie kiertää kivi-
kasat ja -aidat.

Helsinki 22.10.1985

Tutkija



Matti Bergström

Kertomukseen kuuluu seuraavat negatiivit ja diapositiivit

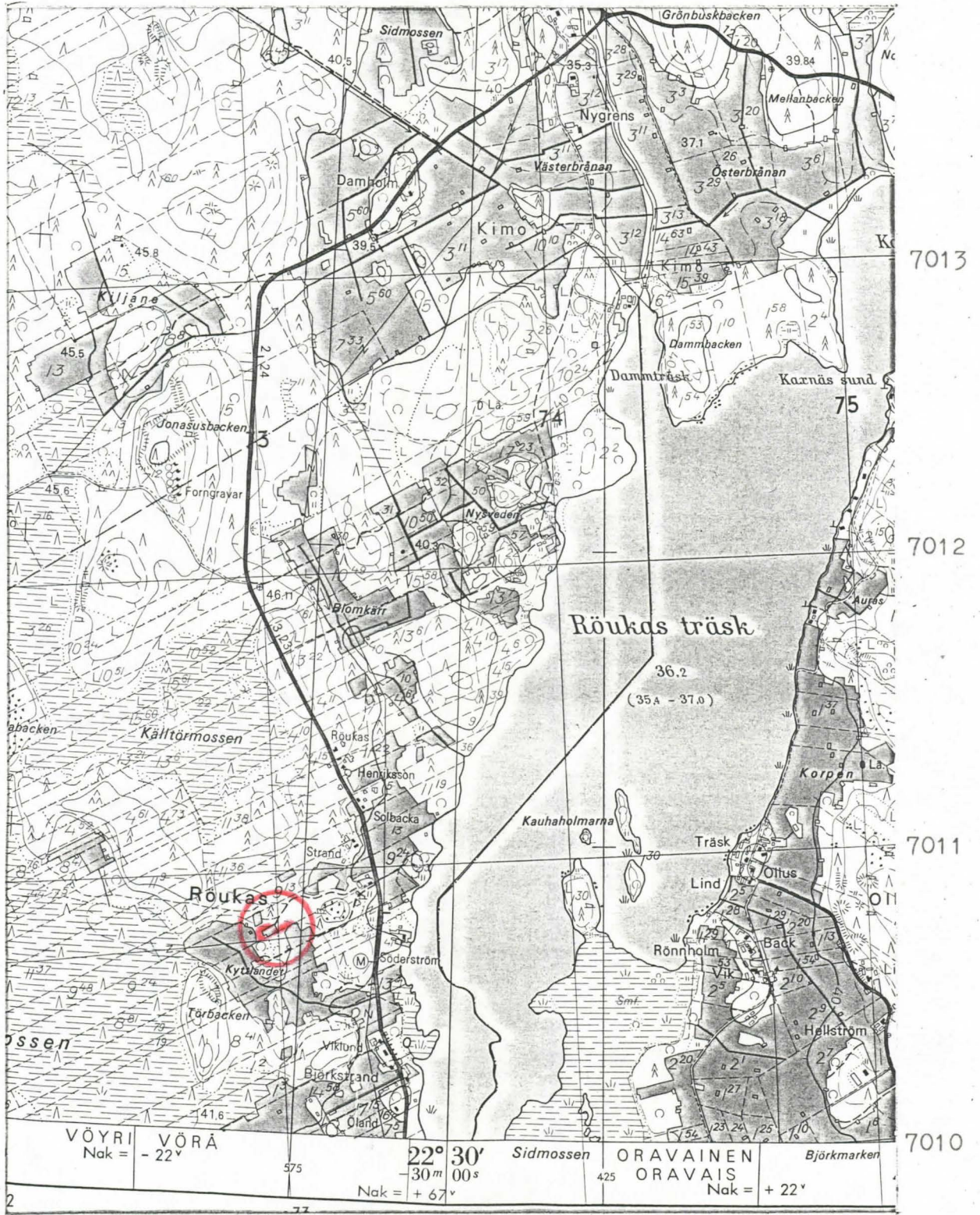
neganro	dianro	
62594	9328	Kiviaidoista kaakkoisempi (II) kuvattuna koillisesti. Kuva MB.
62595	-	Kiviröykkiöalue etelästä. Röykkiöt ovat matalia ja erottuvat huonosti maastossa. Kuva MB.
62597	9329	Röykkiöalue kaakosta puusta kuvattuna. Taustalla toinen kiviaidoista (I). Kuva Hannu Poutiainen.
62596	9330	'Haudanryöstäjän' röykkiöön tekemä kaivanto. Kuva MB.

VÖYRI Röukas (metsäautotie)

Matti Bergström 1985

muinaisjäännösalue merkitty puneella

Ote peruskartasta 1:20000 1334 10 + 2312 01 KIMO (1972)

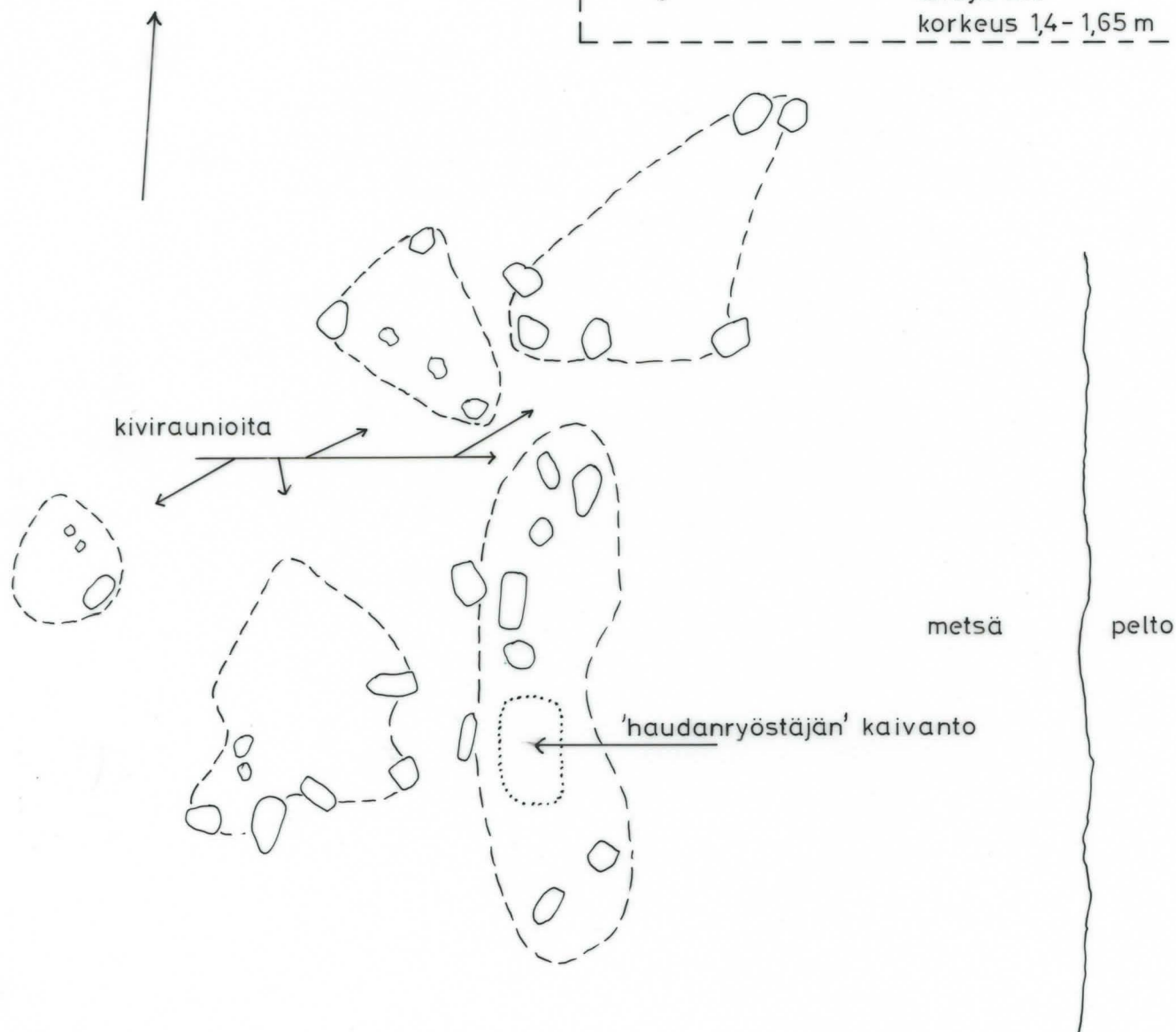
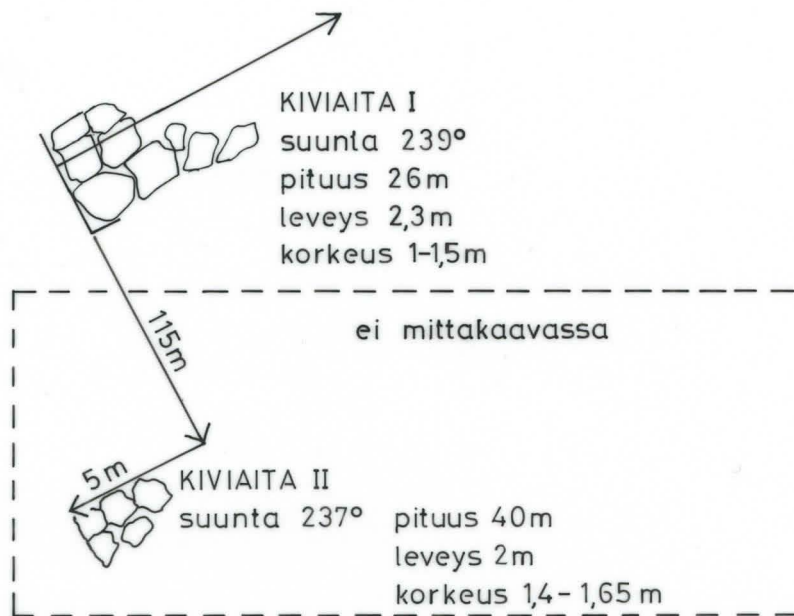


VÖYRI Rökas (metsäautotie)

MATTI BERGSTRÖM 1985

KARTTALUONNOS mk 1:100

Piirt. J. Laurén



VÖYRI Röukas (metsäautotie)
Matti Bergström 1985




62594

Kiviaidoista kaakkoisempi kuvattu-
na koillisesta.




62595

Kiviröykkiöalue etelästä.
Röykkiöt ovat matalia ja
erottuvat huonosti maastossa.



62597

Röykkiöalue kaakosta puusta
kuvattuna. Taustalla toinen
kiviaidoista.



62596

'Haudanryöstäjän' röykkiöön
tekemä kaivanto.