

YLI-11 [9]

195

M

Karjalantytöt, Kierikki, Oulsi Haaheli kott 1963
kari. al. III ja IV b

Kiuskaantisen ainiopaitan
kairaus 1963

Δ 195-218

9

Yli-Ii, Karjalankylä, Kierikki

Kaivausalueet: III ja IVb

Löydökset: KM 16139:1-2580 Diar

Valokuvat: f29807-29825

Kp=224=55.87m ymp.

Saaren topografian ja kaivausalueiden sijainnin siellä on selostanut A. Siiriäinen (vrt. A.Siiriäinen kaiv.kert. top.ark.).

Alue III paalutettiin 2x2m ruuduiksi ja pinta vaakittiin kahden metrin välein ennen turpeen poistamista (karttaliite 1, ylempi vaakitusluku). Turpeet tarkastettiin pelkkomalla ja löytöjä tuli kvartsi-iskoksista aina meripihkaesineen katkelmiin saakka. Näin ollen pelkottiin myös tarkasti noin 20sm paksuinen ruokamultakerros, ns. pintakerros. Ruokamullan alta paljastunut hiekkakerros oli ruokamullan juovittama. Juomut olivat suurin piirtein suunnassa itä-länsi. Samanlaista juovikkuutta oli hiekkakerroksen pinnalla alueella II (vrt. A.Siiriäisen kaiv.kert.). En katsonut aiheelliseksi piirtää tasosta 1 (hiekkakerroksen alku) karttaa, sen sijaan vaakitsin sen 2m:n välein (karttaliite 1, alempi vaakitusluku), koska minkäänlaista kiveystä ei ollut. Alueella III tuli kiviä esiin toisen kerroksen kuluessa vasta ruskeasta likamaasta. Ruudut kaivettiin ensin noin 7sm syvyydelle tasosta 1, jonka jälkeen, koska mitään erikoista piirtämisen arvoista ei ilmennyt, kaivettiin toinen saman paksuinen kerros. Saatua taso 2 piirrettiin, vaakittiin (karttaliite 2) ja kuvattiin (f29809-29811). Läpi koko toisen kerroksen esiintyi likamaassa epämääräisiä tummempia laikkuja, jotka kuitenkin olivat aivan ohuina levyinä jatkumatta yhtenäisesti läpi kerroksen. Kuten kartasta voi nähdä, on tasossa 2 vaaleata puhdasta hiekkaa suurehkoina alueina ruutujen M:10-N:12 tienoilla, samoin kuin ruuduissa O:7 ja P:9. Mitään löydöttömyyttä ei näillä alueilla voinut havaita. Kivet keskittyvät tasossa 2 itä-länsi suunnassa

kulkevan keskilinjän tienoille. Vaaleassa puhtaassa hiekassa ei kiveystä esiinny lainkaan. Ruuturivien M ja N tienoilla on pieniä tummia likamaalaikkuja, jotka muodostavat ikään kuin ympyrän kehää.

Jatkettaessa kaivausta tasosta 2 eteenpäin saattoi havaita muutamien pienten ympyrän muotoisten tummien likamaalaikkujen jatkuvan syvemmälle aina tasoon 3 saakka (karttaliite 3). Tasoon 3 jatkuvista likamaalaikuista kaivettiin profiilit, joista näkyi, että laikut jatkuivat kohtisuoraan alaspäin kaventumatta, ja niiden pohjat olivat suorat. Kaikista kolmesta laikusta löytyi hiiltä sekä yhdestä pari palanutta luun sirua. Kolmannen kerroksen kuluessa rupesi erottumaan ruutujen P:10-11, O:11-12, N:12 ^{läpi} ^{läpi} suurin piirtein pohjois-etelä suunnassa kaivausalueen poikki kulkeva noin 50sm levyinen tummempi likamaajuomu (karttaliite 3 sekä vrt. A.Siiriäisen kaiv.kert:n karttaliitteet). Juomu tuli näkyviin vasta noin 5sm ennen kolmatta tasoa, ns. välitasossa 2-3:n tason välissä. Välitasot otettiin vain ruuduista, joissa oli paksu ja tumma likamaakerros. Likamaajuomu, joka kulki läpi alueen, jatkui noin 5sm syvyydelle tasosta 3 lukien kaventumatta pohjaa kohden. Mitään kuopanteita ei hiesukerroksessa juomun alla saattanut havaita.

Alueen puhdas pohjamaalaji oli vaihdellen hiesua tai savea, syvemmälle ulottuvien likamaaläiskien alla poikkeuksetta hiesua. Paikoin oli myös karkea rantahiekka puhtaana maalajina. Tason 3 piirtämisen ja vaakittamisen (karttaliite 3) ja valokuvaamisen (f29812-29818) jälkeen kaivettiin mahdolliset likamaalaikut pohjaan puhtaaseen hiekkaan saakka.

Alueesta III piirrettiin sekä ruuturivi M:n länsiseinästä (karttaliite 4) että ruuturivi P:n itäseinästä (karttaliite 5) profiilit.

Noin puolet esineluettelon löydösnumeroista tuli ruokamultakerroksesta. Löydöskien lukumäärä väheni tasaisesti alempiin kaivauskerroksiin tultaessa.

Alueen IVb koskematon turvepinta vaakittiin paalutuksen jälkeen 2m:n välein (karttaliite 6). Turve sekä ruokamultakerros, joka oli noin 15sm paksuinen, pelkottiin hiekkakerroksen alkuun saakka = taso 1. Hiekkakerros näytti tasaisen värin.

seltä hyvin tummalta eikä siinä ollut kiviä, joten vaakitsin jälleen vain pinnan paalujen kohdalta enkä katsonut aiheelliseksi piirtää tasoa 1 (karttaliite 6, alempi vaakitusluku). Toisen kerroksen kuluessa alkoi likamaassa esiintyä vaaleampia kohtia ruuduissa M:13, O:13-14. Taso 2 piirrettiin ja vaakittiin (karttaliite 7) noin 15sm syvyydelle vaakitustasosta 1. Tasossa 2 ruudussa O:13 oli pyöreähkö liesikiveys, jonka kivien välissä oli nokimaata. Ruuduissa M:14-13 ja N:13 oli alueen III likamaajuomun suuntaisena kulkeva punamaan ympäröimä laajahko kiveys (karttaliite 7 sekä f29819-29820). Kivet olivat pieniä 5-10sm läpimitaltaan ja tulen rapauttavia. Mitään varsinaista suunnitelmallista muotoa en kiveykselle saanut, mutta se, että kivet siinä olivat kovin palaneita, antaa aiheen olettaa niiden kuuluvan mahdollisesti rikkoutuneeseen liesikiveykseen.

Ruudun O:13 liesi vaakittiin ja piirrettiin kuudessa tasossa (karttaliitteet 8-13). Liesi sijaitsi suurehkon maakiven vieressä. Tyypiltään se oli ns. kuoppaliesi. Kiveyksen pohjapl. oli 181 (karttaliite 13), josta alkoi myös puhdas saven sekainen hiesu.

Alue kaivettiin kolmanteen tasoon lukuun ottamatta O:13 liesikiveystä, joka jätettiin paikoilleen samoin kuin M:14:ssa esiintyvä kiveys. Vasta tason 3 yhteydessä kivet piirrettiin, vaakittiin (karttaliite 14) ja kuvattiin (f29821-29822). Tasoon 3 jätetty ruudussa M:14 esiintyvän kiveyksen kivet olivat palaneet ja tumman likamaan ympäröimät, selvästi tason 2 kiveykseen liittyviä. Kun kivet oli vaakittu tasossa 3 kaivettiin neljäs kerros savikerrokseen saakka = taso 4. Neljännessä kerroksessa likamaa muuttui aina vain vaaleammaksi hiesukerrokseksi muuttuen lopulta saveksi, myös tasossa 3 lieden ympärillä oleva rantahiekka. Kun noin 10sm paksuinen neljäs kerros oli kaivettu saattoi muuten tasaisesti savipitoisessa pohjamaassa erottaa saman värisenä, mutta hiekkapitoisemman maan muodostamia pyöreitä laikkuja, maan pinnassa kahteen suuntaan menevänä rivistönä: 1. luode-kaakko, 2. itä-länsi. Luode-kaakko suunnassa olevat laikut jäävät tasossa 2 esiintyvän punamaa-alueen alapuolelle (karttaliite 7) ja tulevat alueen III tasossa 3 olevan likamaajuomun jatkeeksi (karttaliite 3). Itä-länsi suunnassa kulkevat laikut taas ovat jatkeena alue IVc:n kuoppanteille

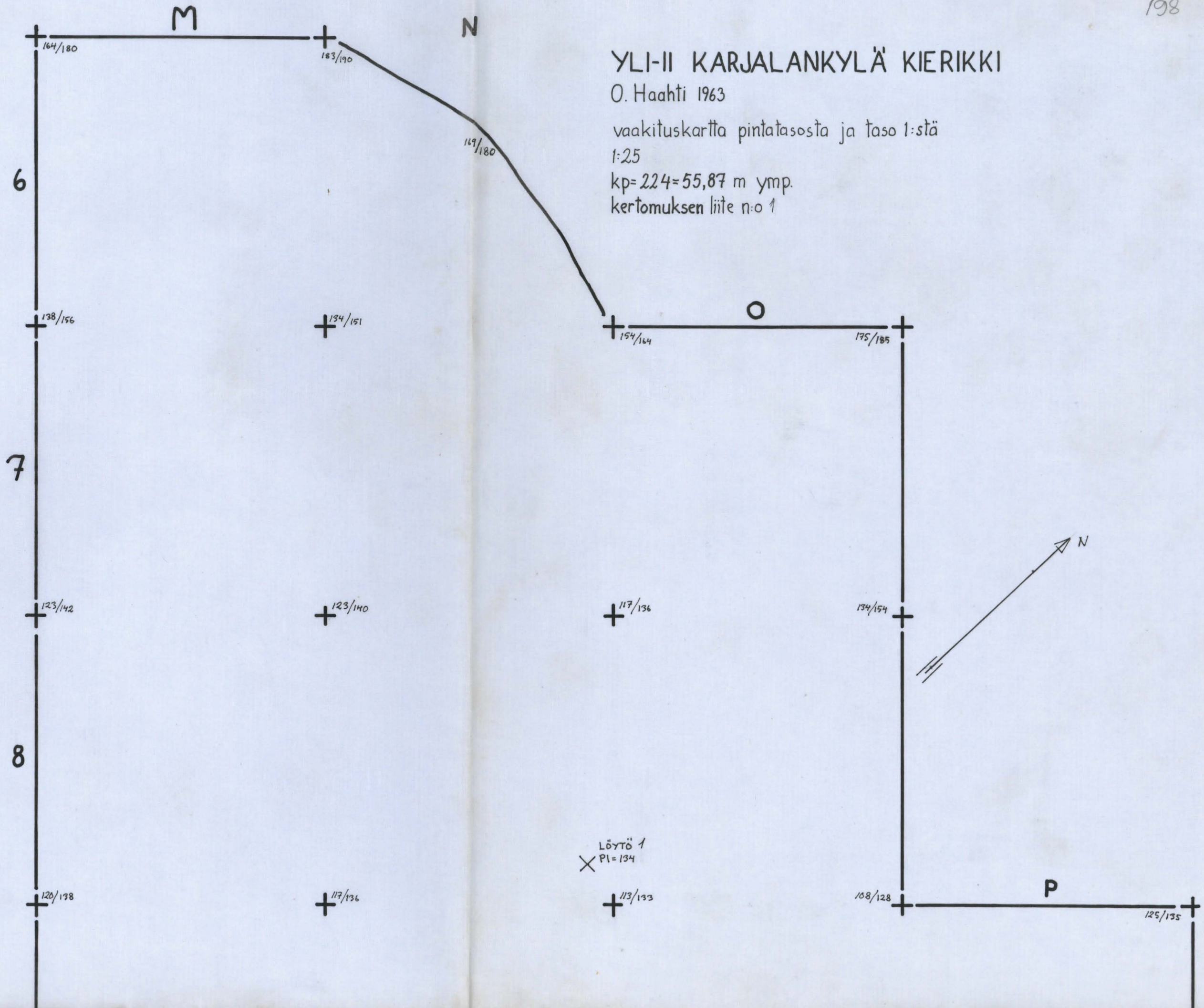
(ks. R. Melkkaan kaiv. kert:n karttaliittet). Kun hiesukuopanteet kaivettiin savipohjaan näkyivät ne selvästi maassa kupin muotoisina pyöreäpohjaisina kuopanteina ja niiden syvyys vaihteli 4-7sm:in. Yhdessä epämääräisen muotoisessa laikussa oli heikkoa nokimaata, hiiltä ei kuopanteissa ollut. Alueen savipohja vaakittiin ja piirrettiin kuopanteineen (karttaliite 15).

Myös alueen IVb:stä löydökset tulivat suurimmaksi osaksi ruokamultakerroksesta.

Helsingissä 22.12.1964

Outi Haaha

Outi Hahti

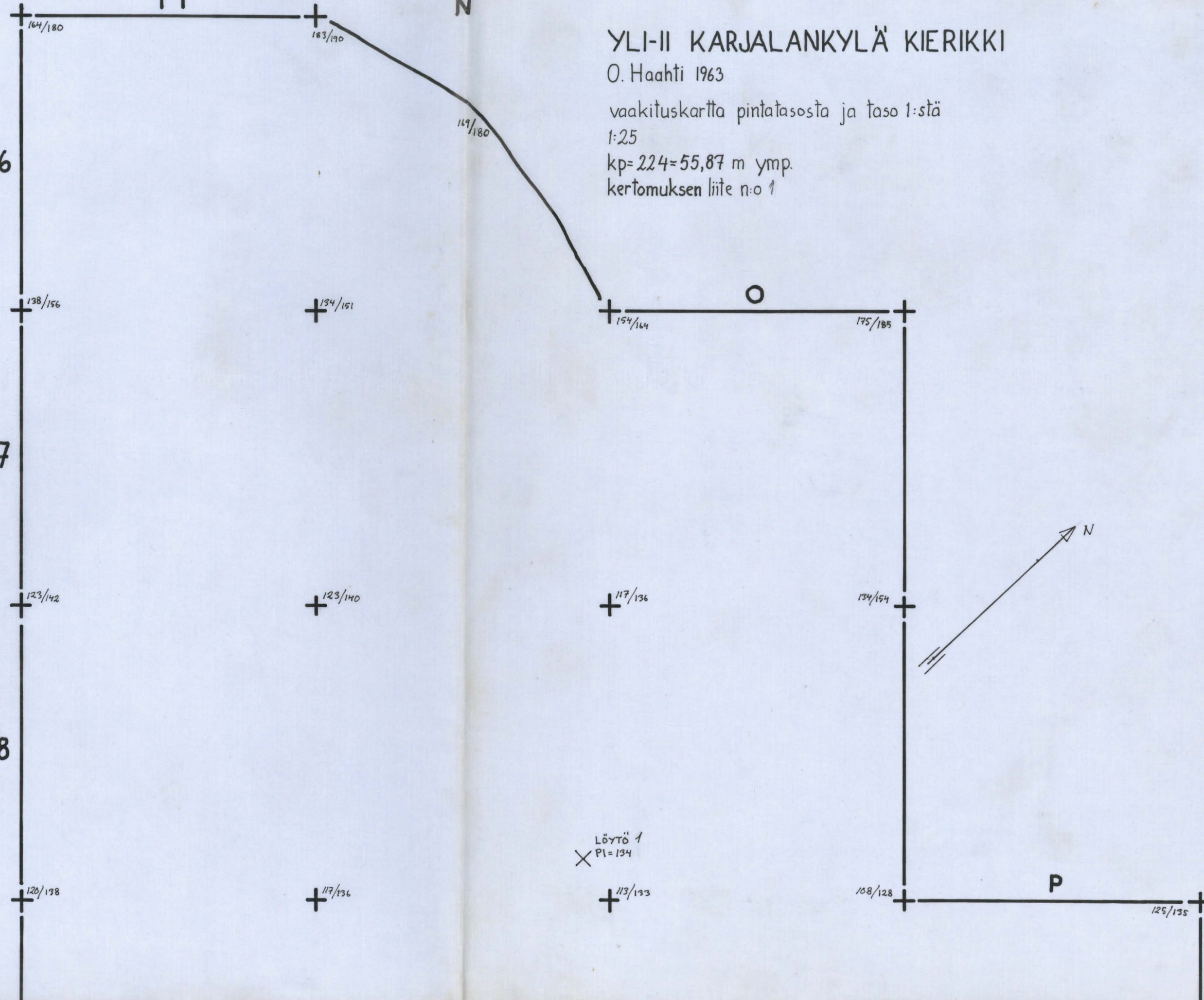


YLI-II KARJALANKYLÄ KIERIKKI

O. Hahti 1963

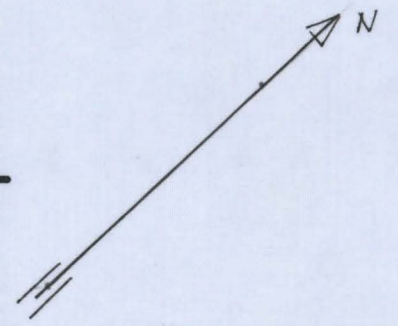
vaakituskartta pintatasosta ja taso 1:stä
1:25

kp=224=55,87 m ymp.
kertomuksen liite n:o 1



LÖYTÖ 1
X PI=134

113/133



9

+ 114/133

+ 112/134

+ 106/128

+ 112/129

+ 113/128

10

+ 113/133

+ 112/132

+ 107/128

X LÖYTÖ 2
PI=128

+ 107/128

+ 110/129

11

+ 112/133

+ 105/129

+ 104/131

+ 104/127

+ 107/128

12

+ 124/141

+ 112/135

+ 108/132

+ 110/126

+ 100/124

YLI-II KARJALANKYLÄ KIERIKKI

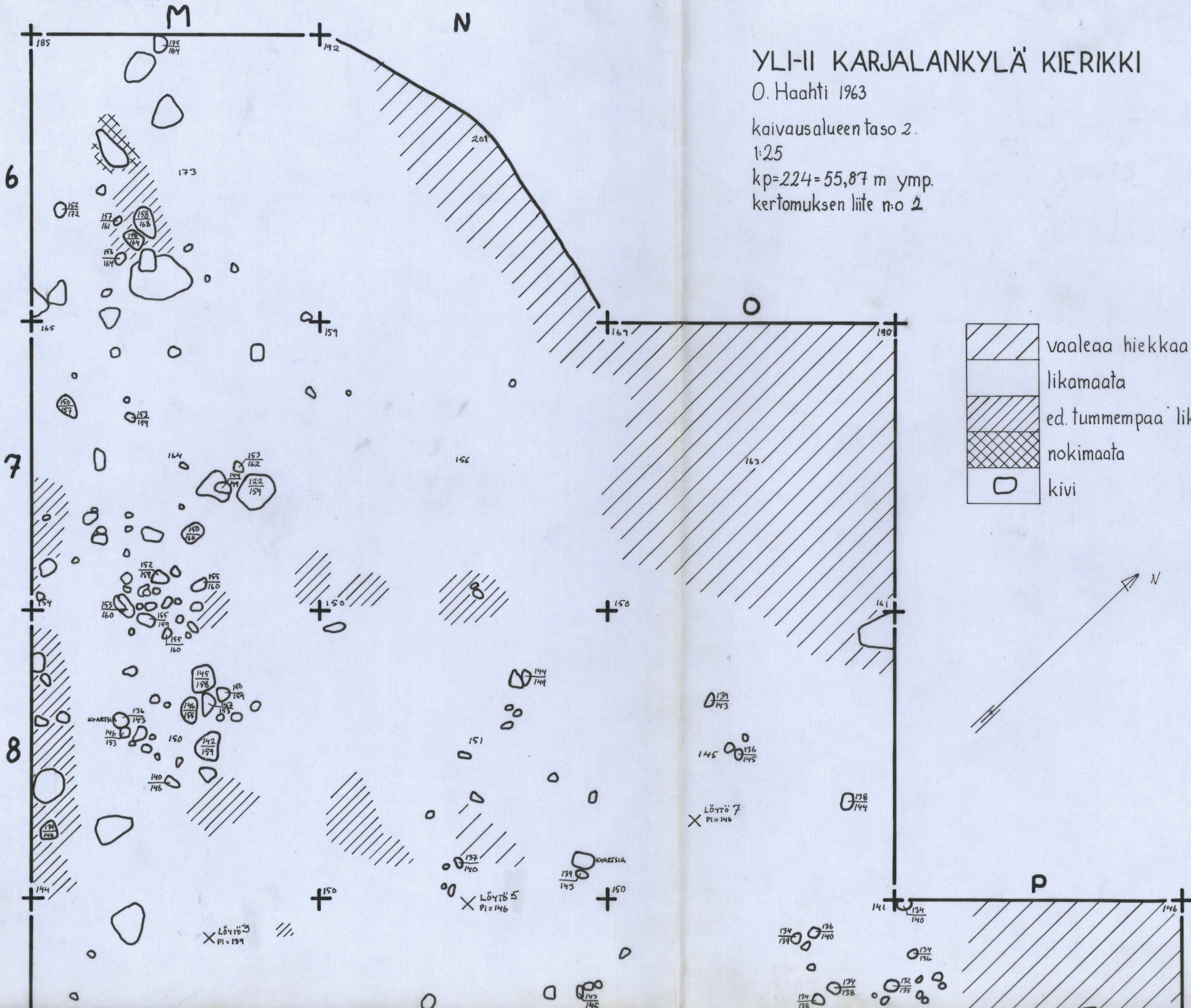
O. Hahti 1963






kaivausalueen taso 2.

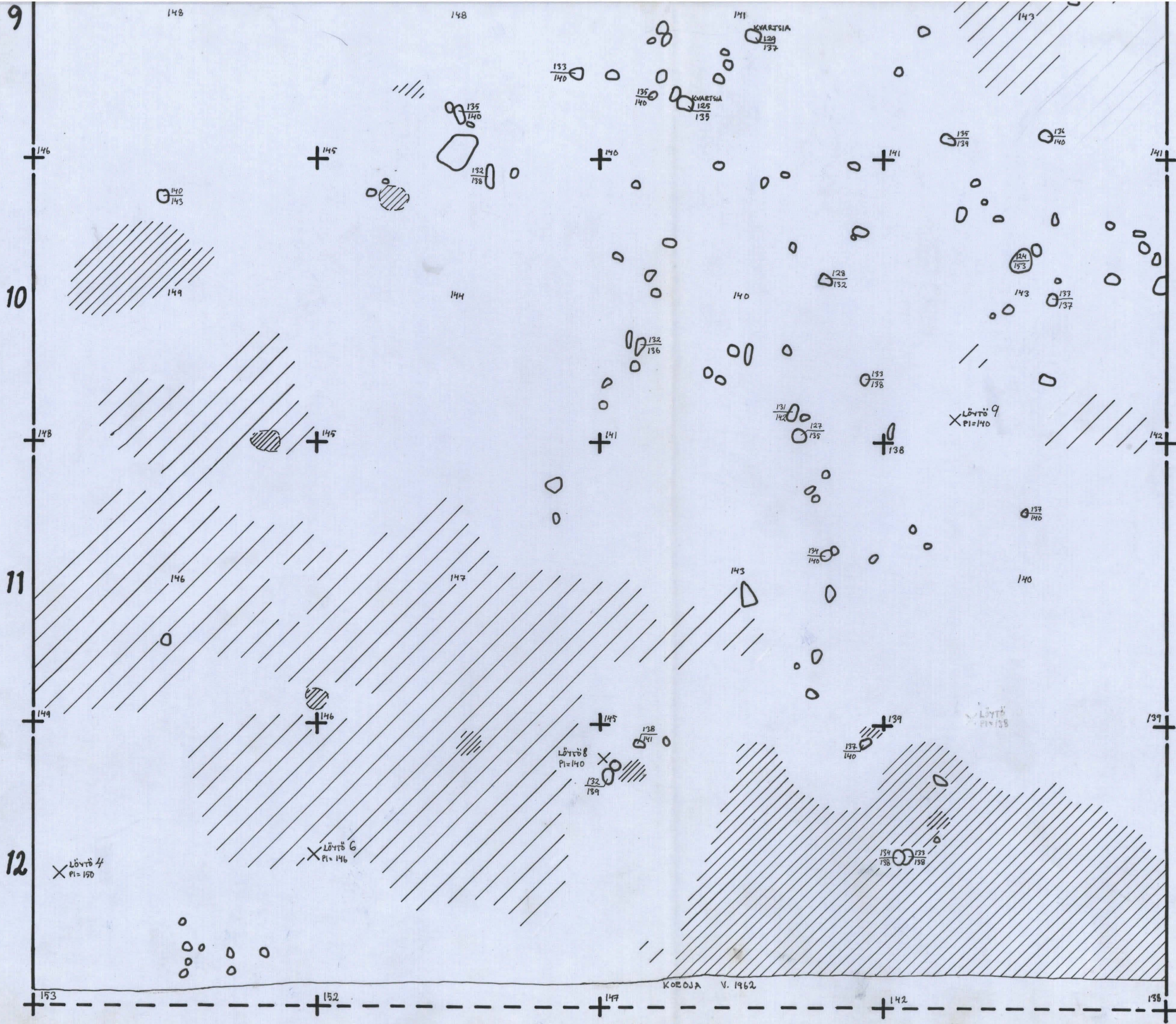
1:25

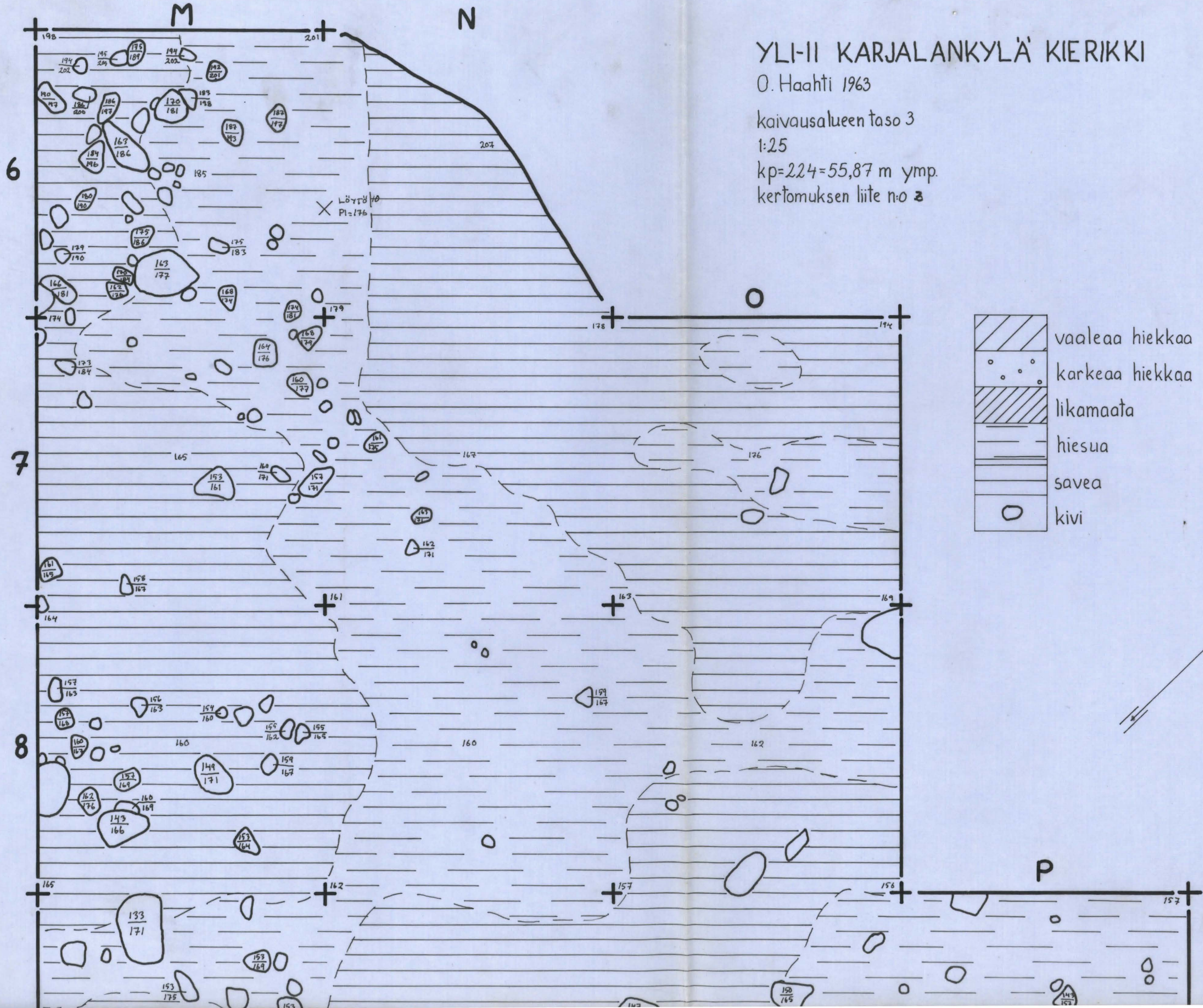
kp=224=55,87 m ymp.

kertomuksen liite n:o 2



-  vaaleaa hiekkaa
-  likamaata
-  ed. tummempaa likamaata
-  nokimaata
-  kivi

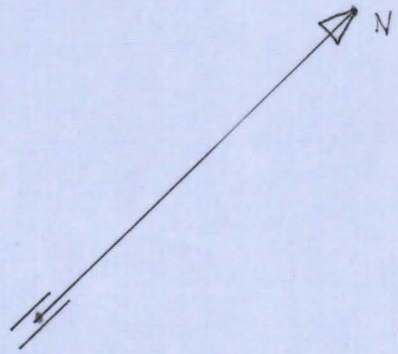


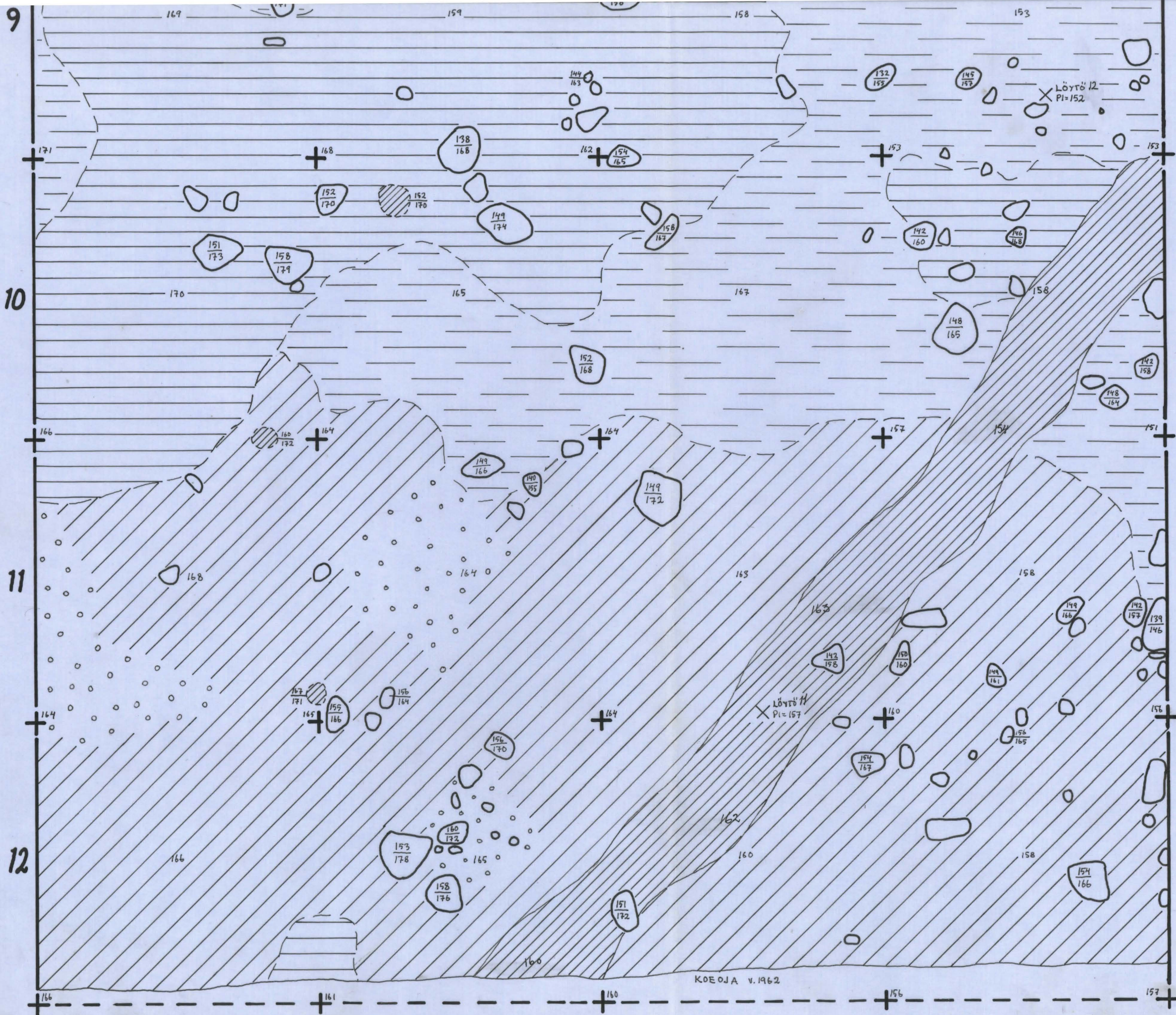


YLI-II KARJALANKYLÄ KIERIKKI
O. Hahti 1963

kaivausalueen taso 3
1:25
kp=224=55,87 m ymp.
kertomuksen liite n:o 3

-  vaaleaa hiekkaa
-  karkeaa hiekkaa
-  likamaata
-  hiesua
-  savea
-  kivi





KOE OJA v. 1962

201

YLI-II KARJALANKYLÄ KIERIKKI














O. Hahti 1963

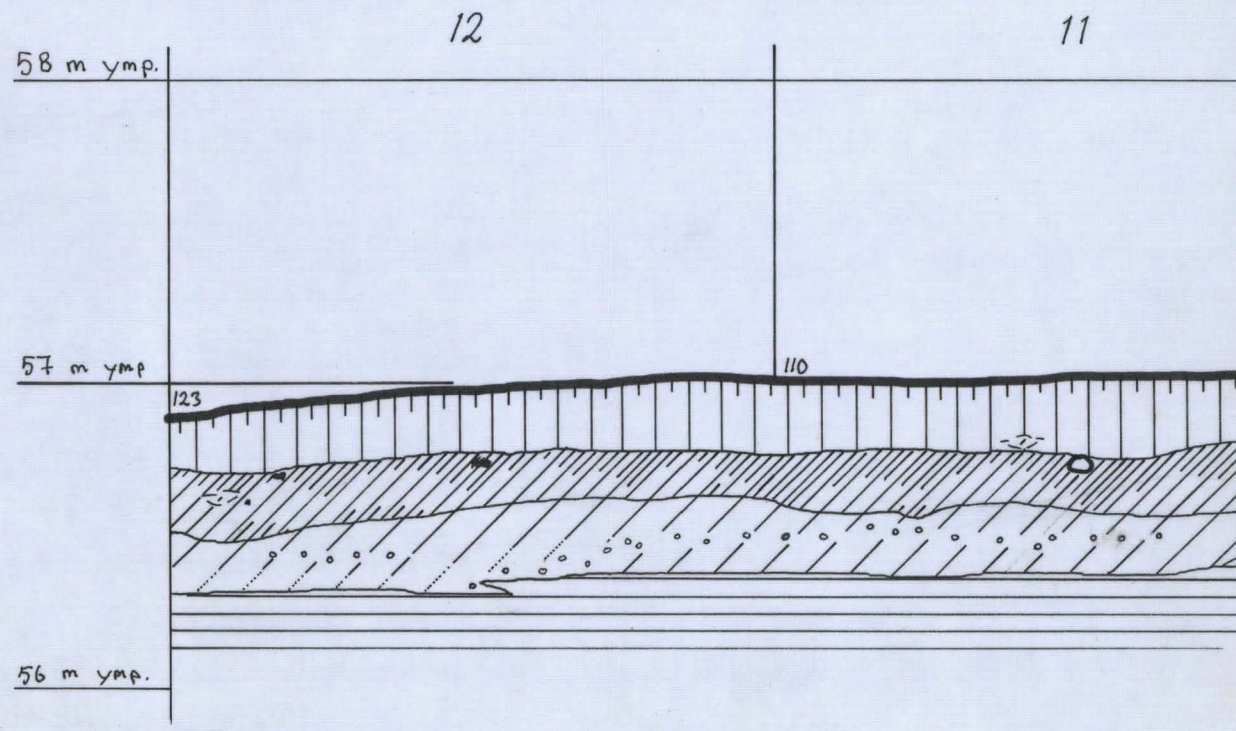
kaivausalueen ruuturivi M:n länsiseinän profiili

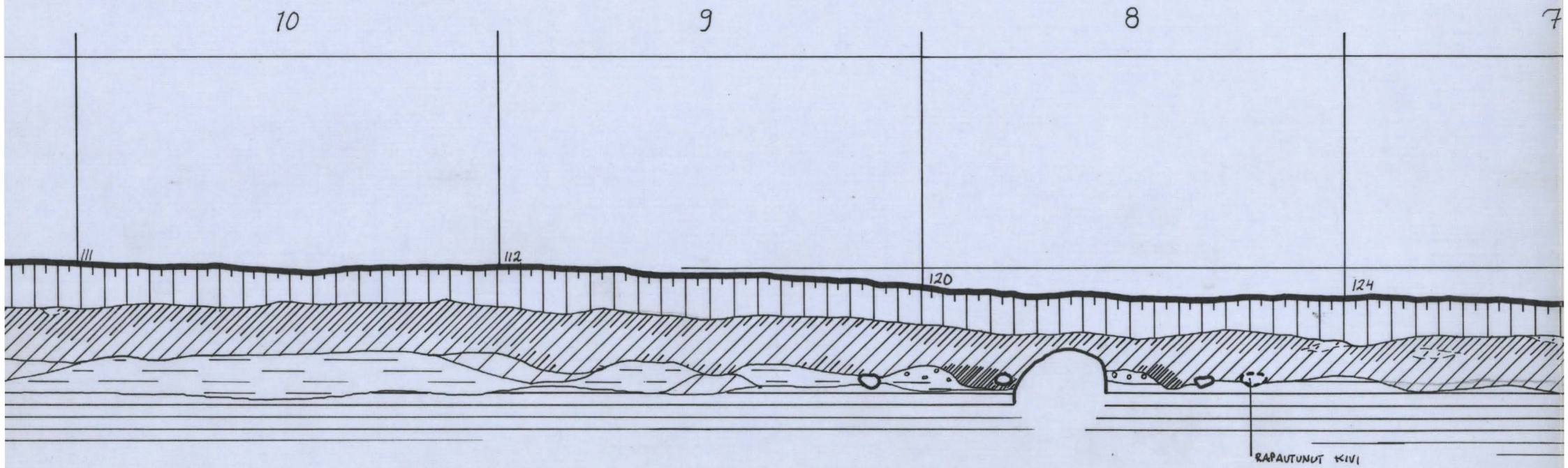
1:25

kp=224=55,87 m ymp.

kertomuksen liite n:o 4

-  turve
-  ruokamulta
-  lyijyhietä
-  vaalea hiekka
-  likamaa
-  ed.tummempi likamaa
-  tumma likamaa
-  hiililäiskä
-  rantahiekka
-  karkea hiekka
-  hiesu
-  savi
-  kivi





6

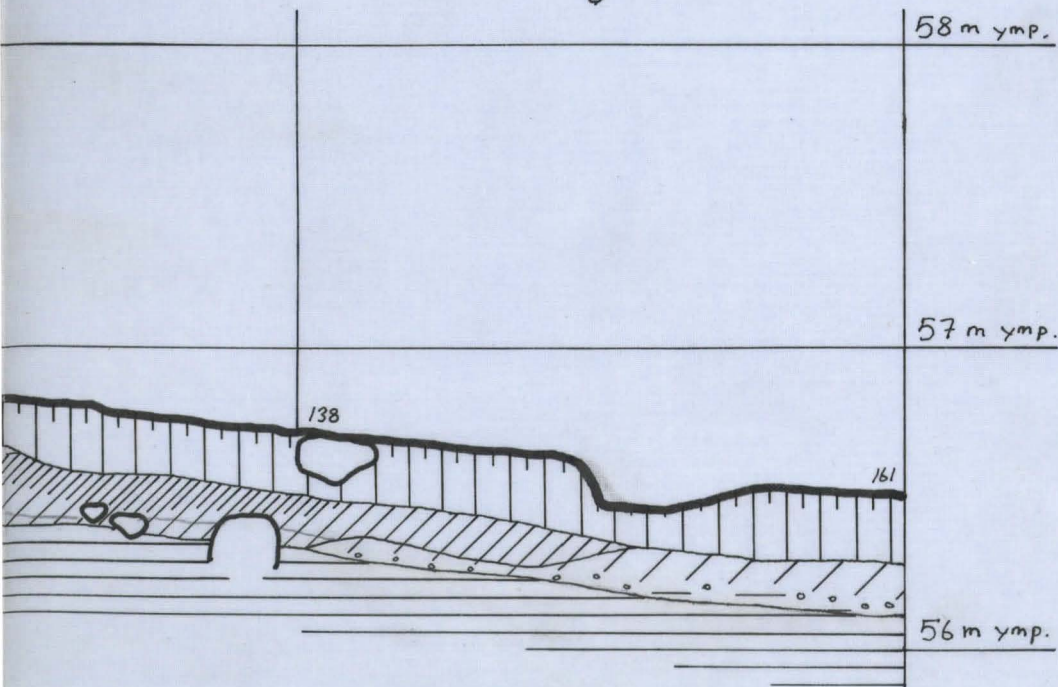
58 m ymp.

57 m ymp.

138

161

56 m ymp.



2021

YLI-II KARJALANKYLÄ KIERIKKI

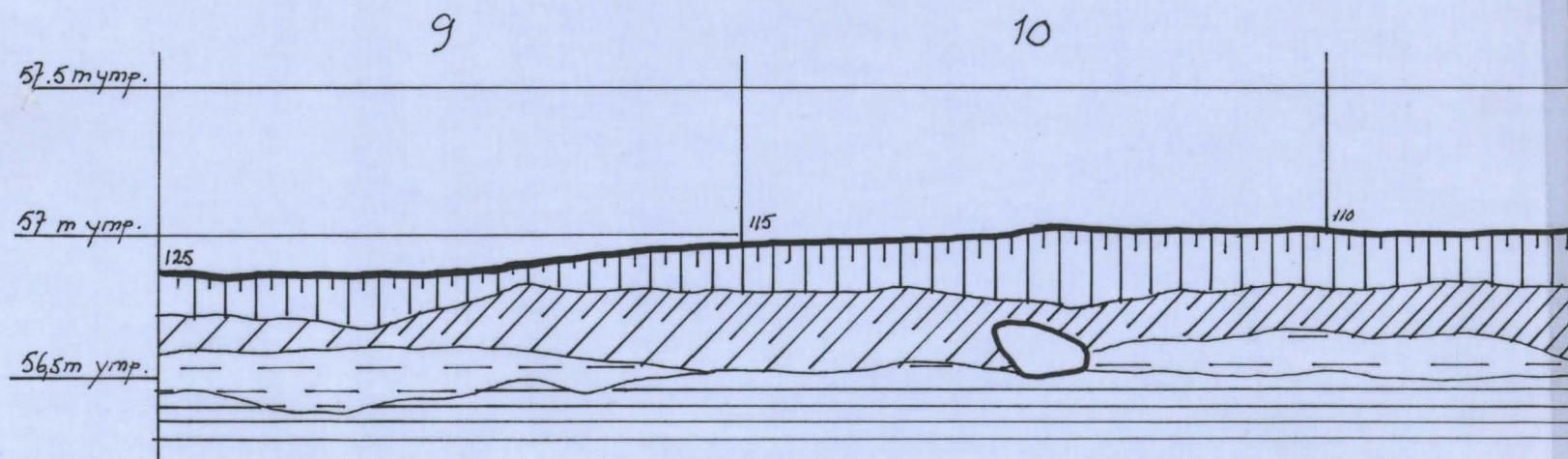
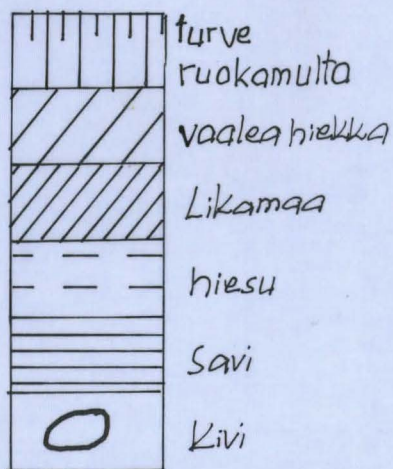
O. Hahti 1963

Kaivausalueen ruuturivi P:n itäseinän profiili

1:25

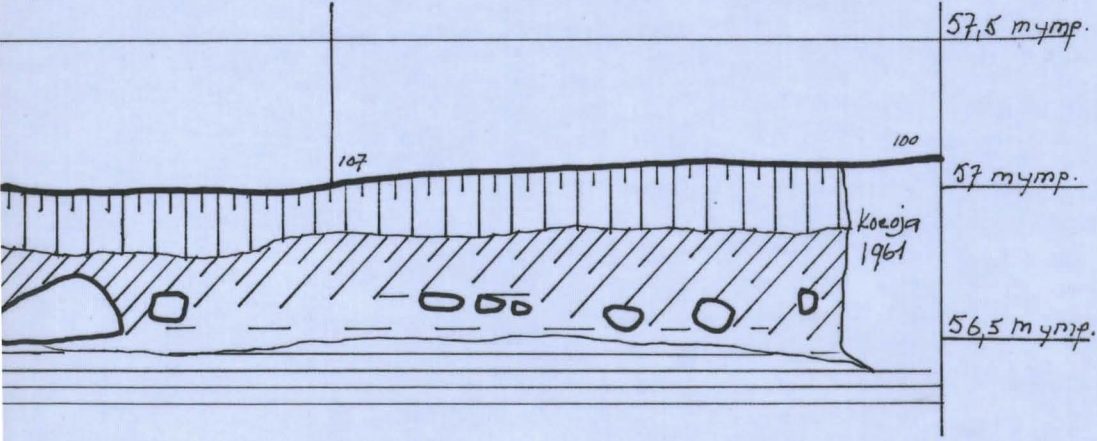
kp=224=55,87 m ymp.

kertomuksen liite n:o 5



11

12



57,5 mymp.

57 mymp.

56,5 mymp.

Koojia
1961

203

YLI-II KARJALANKYLÄ KIERIKKI

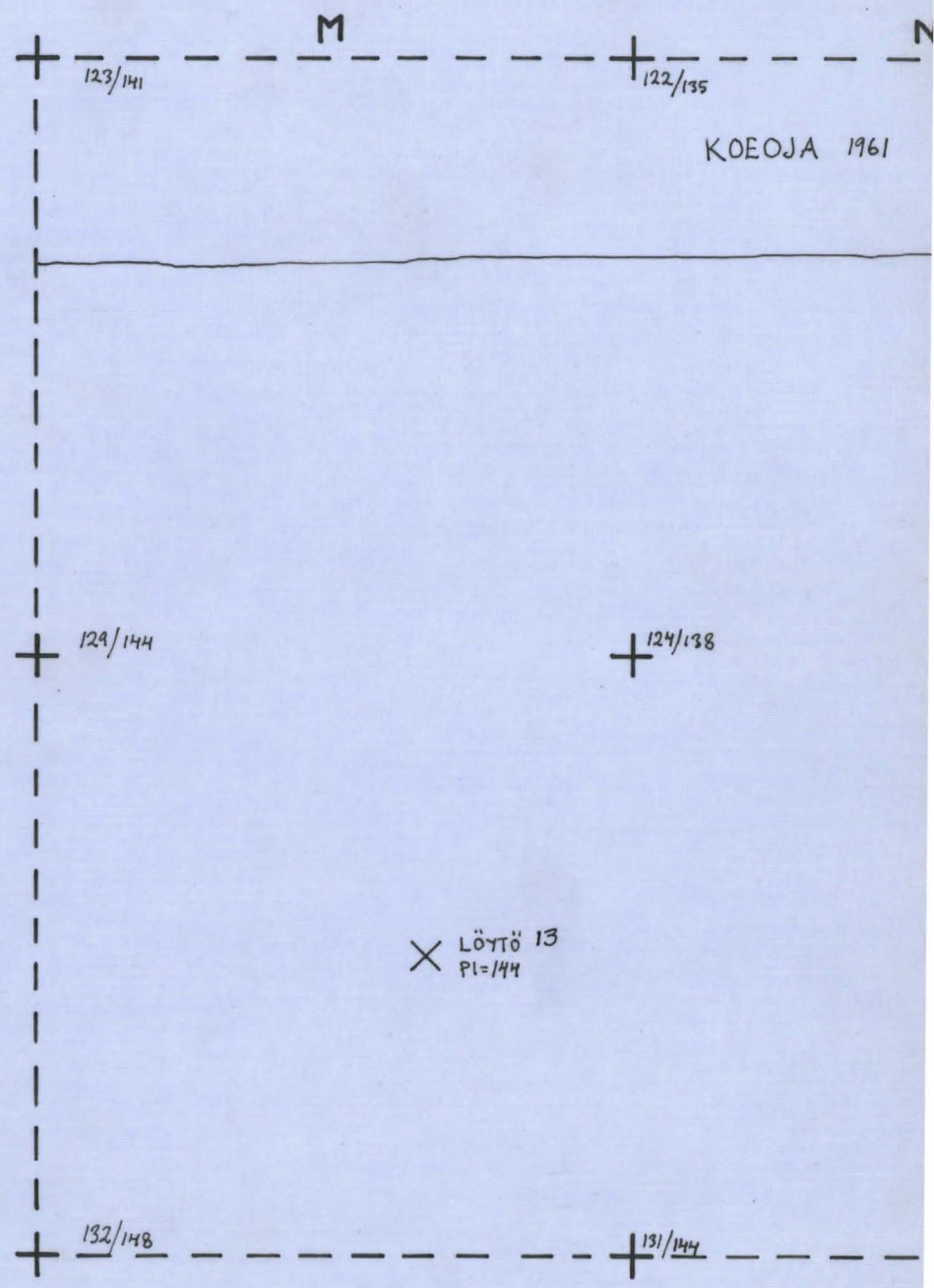
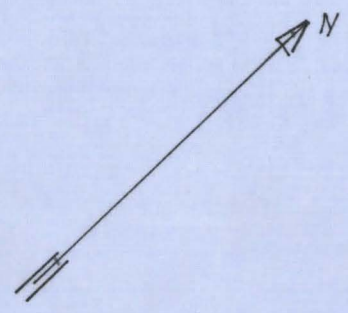
O. Hahti 1963


vaakituskartta pintatasosta ja taso 1:stä

1:25

kp=224=55,87 m ymp.

kertomuksen liite n:o 6






13

+ /134

+ /132

14



YLI-II KARJALANKYLÄ KIERIKKI

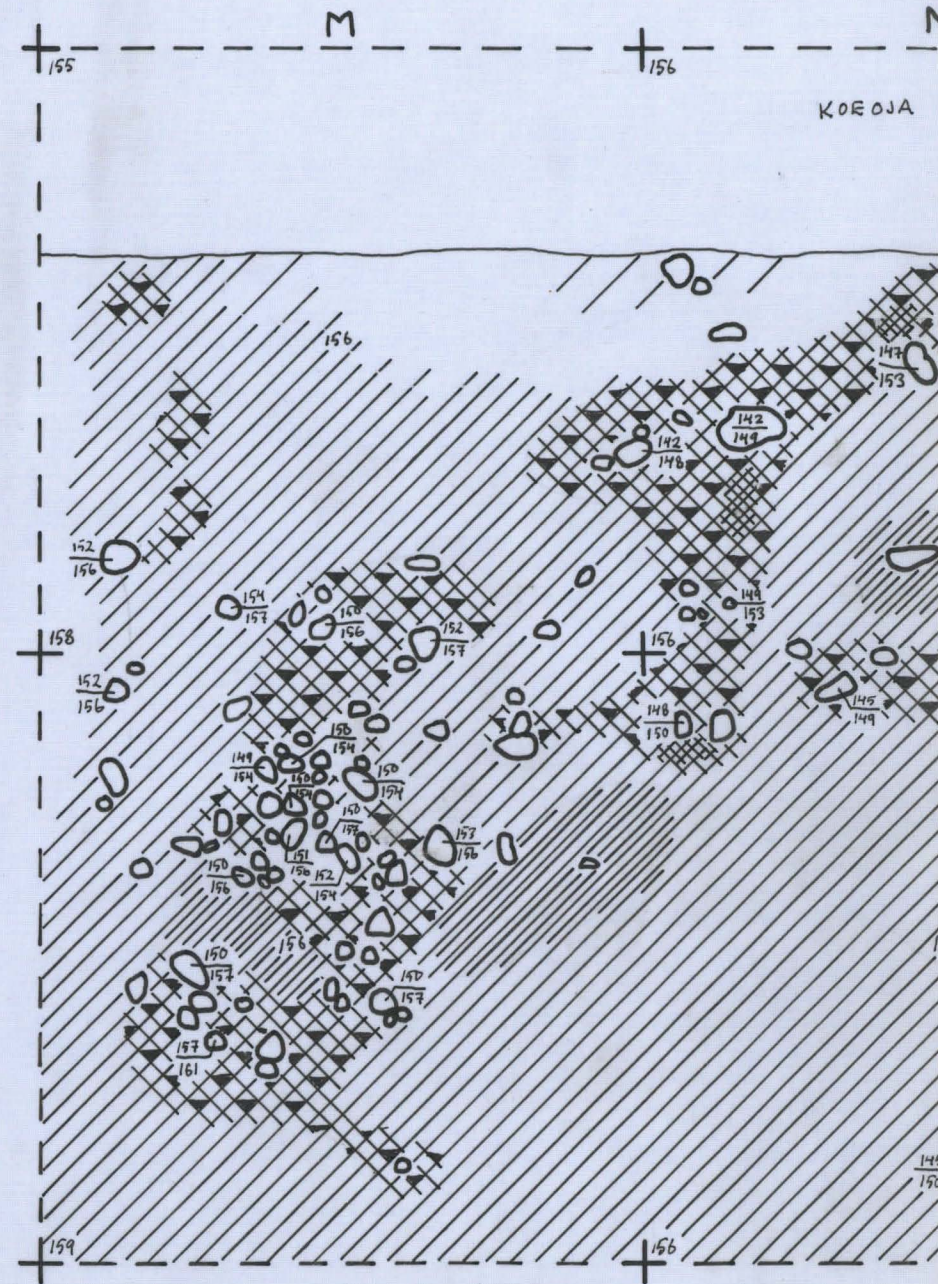
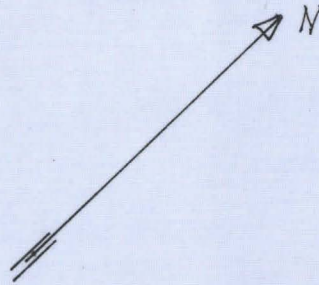
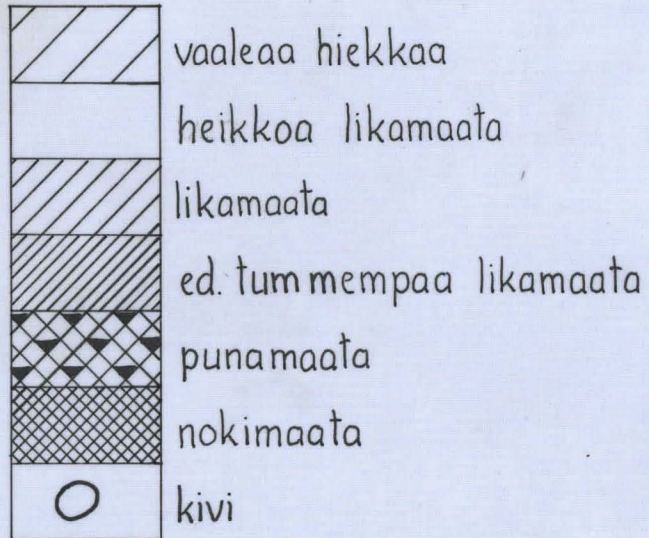
O. Hahti 1963

kaivausalueen taso 2.

1:25

kp=224=55,87 m ymp.

kertomuksen liite n:o 7



961

149

144



144
148



✕ Lövrö 14.
Pl=136

145



151



✕ Lövrö 15
Pl=137

148

13

152



14

150

149

205

YLI-II KARJALANKYLÄ KIERIKKI

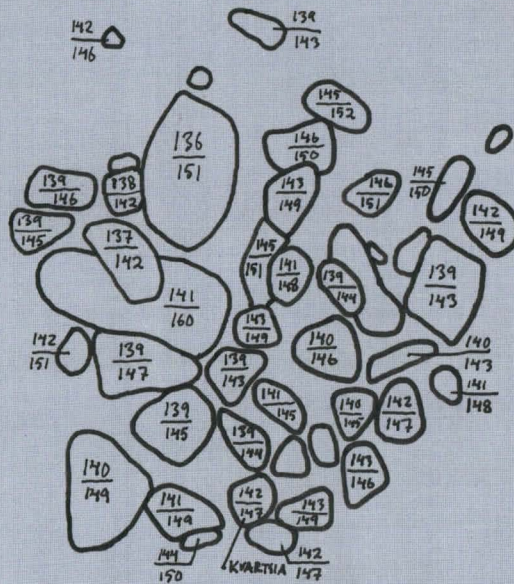
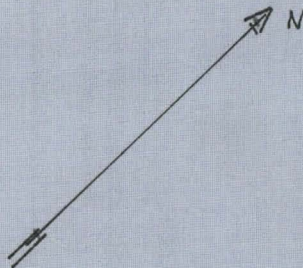
O. Hahti 1963

liesi ruudussa O:13 , taso 1 . Vrt. taso 2 liite


1:10

kp=224=55,87 m ymp.

kertomuksen liite n:o 8



13



206

YLI-II KARJALANKYLÄ KIERIKKI

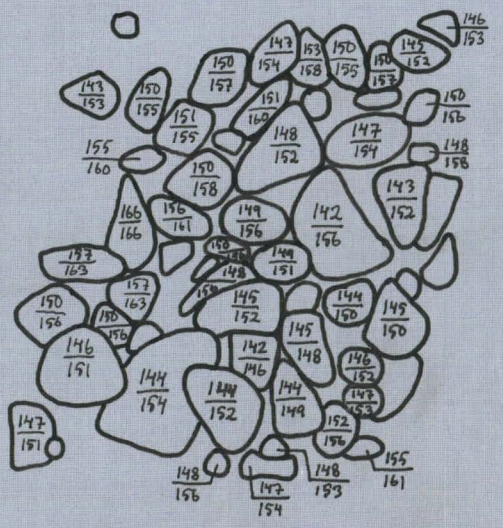
O. Hahti 1963

liesi ruudussa O:13 , taso 2.


1:10

kp=224=55,87 m ymp.

kertomuksen liite n:o 9



13



207

YLI-II KARJALANKYLÄ KIERIKKI

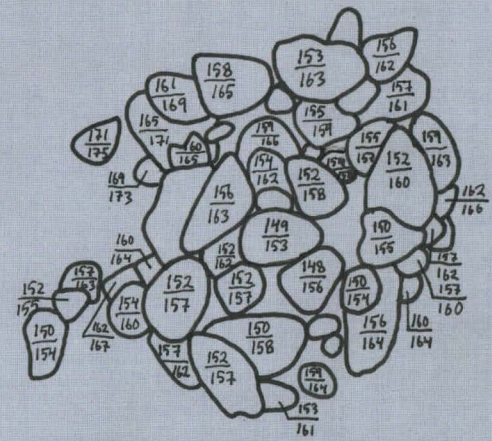
O. Hahti 1963

liesi ruudussa O:13, taso 3

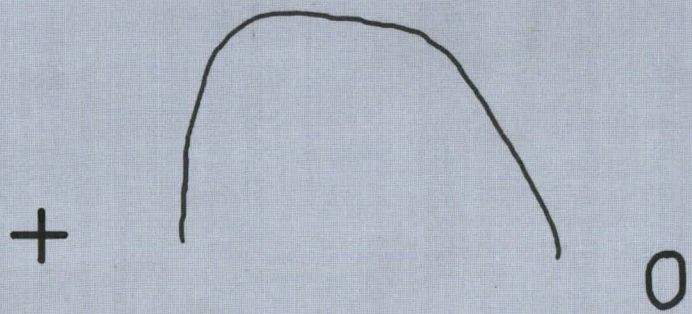
1:10

kp=224=55,87 m ymp.

kertomuksen liite n:o 10



13



208

YLI-II KARJALANKYLÄ KIERIKKI

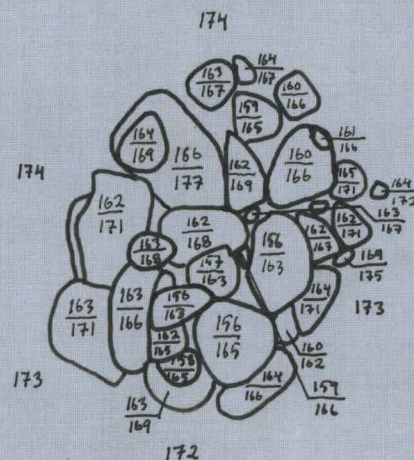
O. Hahti 1963

liesi ruudussa O: 13, taso 4.


1:10

kp=224=55,87 m ymp.

kertomuksen liite n:o 11



13



200

YLI-II KARJALANKYLÄ KIERIKKI

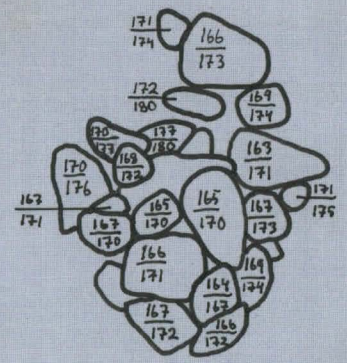
O. Hahti 1963

liesi ruudussa O:13 , taso 5 .


1:10

kp=224=55,87 m ymp.

kertomuksen liite n:o 12



13



210

YLI-II KARJALANKYLÄ KIERIKKI







O. Hahti 1963

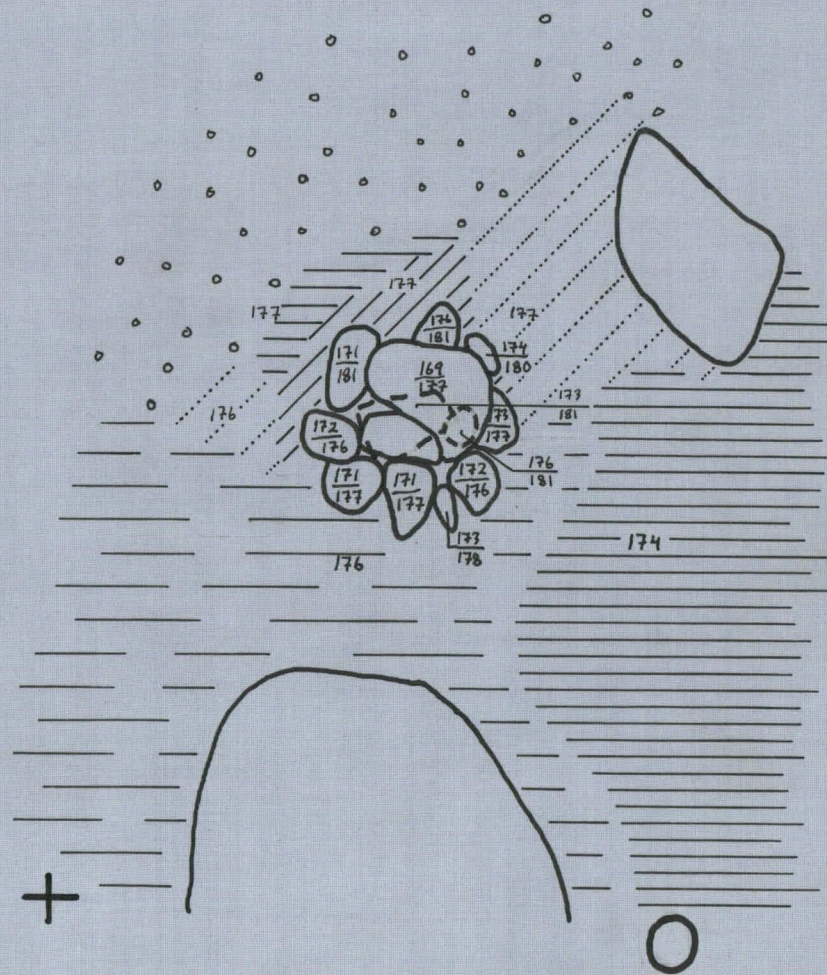
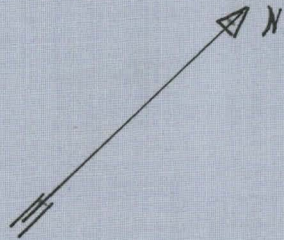
liesi ruudussa O:13 , taso 6 .

1:10

kp=224=55,87 m ymp.

kertomuksen liite n:o 13

	likamaata
	rantahiekkaa
	karkeaa hiekkaa
	hiesua
	savi
	kivi



211

YLI-II KARJALANKYLÄ KIERIKKI






O. Hahti 1963

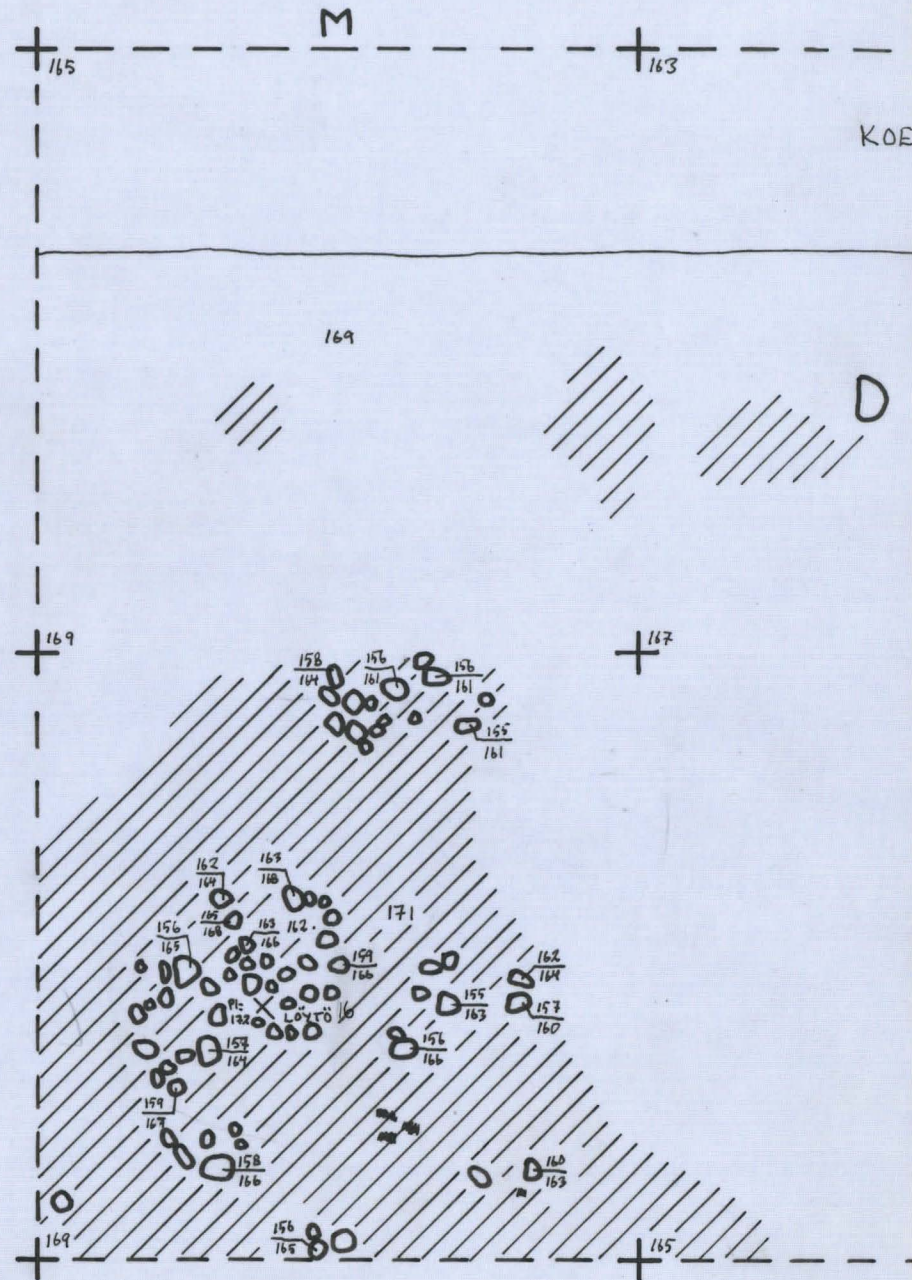
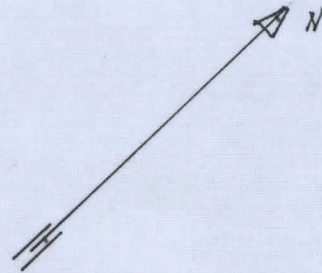
kaivausalueen taso 3.

1:25

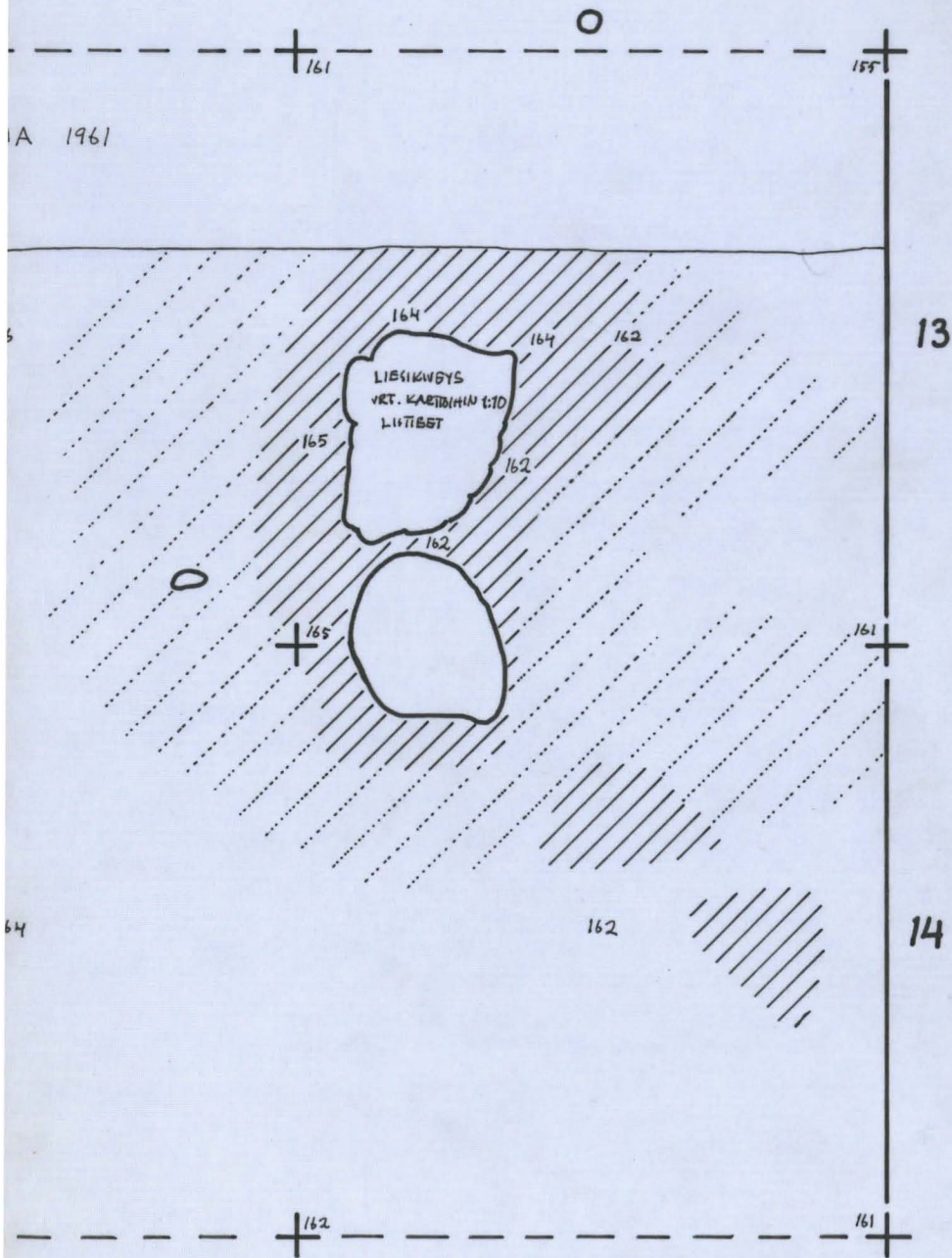
kp=224=55,87 m ymp.

kertomuksen liite n:o 14

	rantahiikkaa
	likamaata (ruosteen sek. hiesua)
	ed. tummempaa likamaata
	kivi
	hiililäiskä



A 1961



2/2

YLI-II KARJALANKYLÄ KIERIKKI

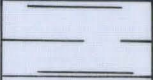

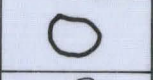



O. Hahti 1963



kaivausalueen taso 4.

1:25

kp=224=55,87 m ymp.


kertomuksen liite n:o 15

	hiesua
	savea
	kivi
	savessa olevat kuopanteet
	heikkoa likamaata
	heikkoa nokimaata



0

172



13



174

172

171

14

168

163

Alue III:ta poistetaan ruokamultakerrosta
Kuva otettu lännestä

29807



Alue III kuvattuna idästä.

29808



Kertaa 2 kaivetaan
kuva otettu kaakosta

29809



29810



Taso 2 alueesta III

valokuvattuna idästä

29811




Yli - Si, Karjalankylä, Kierikki

215

29812

Ruudunna M:6-7 tarona 3 ollut
kiveys, valokuvattu kaakasta



Alueen III länsi pääty tarona 3. 29813
kuva otettu kaakasta



29814

29815

29816



Alue III:n taro 3. Kulkkuurimaa juomaa on
oivan kuvan oikeassa laidassa. Kuva otettu idästä



tarossa esiintynyt kulttuurijäännöksiä
juomaa, kuvattuna kaakasta - 29817



- ja etelästä


29818

Alueen IV b taso 2, kuvattuna kaakasta.

29819

Ruudunra 0:13 Liesi

29820



29821



Ruudun M:14 kiveys tarassa 3.
Vatokuvaattuna kaakosta

29822



Alue IV b taso 3, vatokuvaattuna idästä

Zyli-Ji, Karjalankylä, Kierikk:

29823

Ruudun 0:13 Tasa 2 olevan lieden
taso 1, kuvattuna kaakosta



218

29824

Ruudun 0:13 liesi; taso 2
kuva kaakosta



29825

Ruudun 0:13 liesi
taso 6, kuvattuna kaakosta

