

YLI-11 [12]

110<sup>n</sup>

Karjalankylä, Kovalu / P. Sarvas kert. 1961

s. 110-114

Meripihkakosken KM 14396

18,5-paikan koehaivaukset 1960

Pitäjä: Yli-Ii  
 Kylä: Karjalankylä  
 Talo: Korvala RN:o 51  
 Om: Santra Jussila

KM 14396  
 15137

liitteet 1-4  
 valokuvat f. 24771 - 73

Suorittaessani tutkimuksia Yli-Iin Pahkakosken voimalaitoksen padotusalueella sain myös tehtäväkseni tutkia padotusalueelta n. 7 km alaspäin sijaitsevaa meripihkakorun (KM 14396) löytöpaikkaa.

Löytöpaikka sijaitsee Korvalan talon maalla Yli-Ii - Kipinä maantien pohjoispuolella olevan pellon itälaidassa, n. 200 m Korvalan talon tienhaarasta. Paikka on suoperäistä (liite 1,2,4), ja meripihkakoru olikin löytynyt turvekerroksen alta pellon ojaa kaivettaessa.

Löytöpaikalle kaivettiin koeoja, jonka pohjoispuolelta piirrettiin leikkausprofiili (liite 2,3,4). Kiintopisteinä käytettiin kantoa, jonka punnitysluku oli 053 ja jonka korkeudeksi maantien varressa olevasta Pohjolan Voima Oy:n kiintopisteestä vaakittuna saatiin +51,52 m.

Kuten leikkausprofiilista (liite 3) käy ilmi, oli paikalla havaittavissa vain kaksi maakerrosta. Ensiksikin n. 70 cm paksu turvekerros, ja sen alla hiesukerros, josta meripihkakorukin oli löydetty profiilissa näkyvän ojan kohdalta. Mitään kivikautiseen asutukseen viittaavia löydöksiä ei tavattu.

Koeojan länsi- ja itäpäästä otettiin maanäytteet (KM 15137, I:1-9 ja II:1-9); arabialainen 1 tarkoittaa patsaassa näytettä, joka on otettu 10 cm maanpinnasta lukien, 2 näytettä 20 cm maan pinnasta lukien jne.

Kuten edellä on jo mainittu ei paikalta löytynyt mitään esihistorialliseen asutukseen viittaavaa. Meripihkakorun löytäjä tosin on maininnut, että pellolta on sieltä täältä löytynyt noki- ja hiililaikkuja.

Helsingissä huhtikuun 30 p:nä 1961

Pekka Sarvas  
 Pekka Sarvas

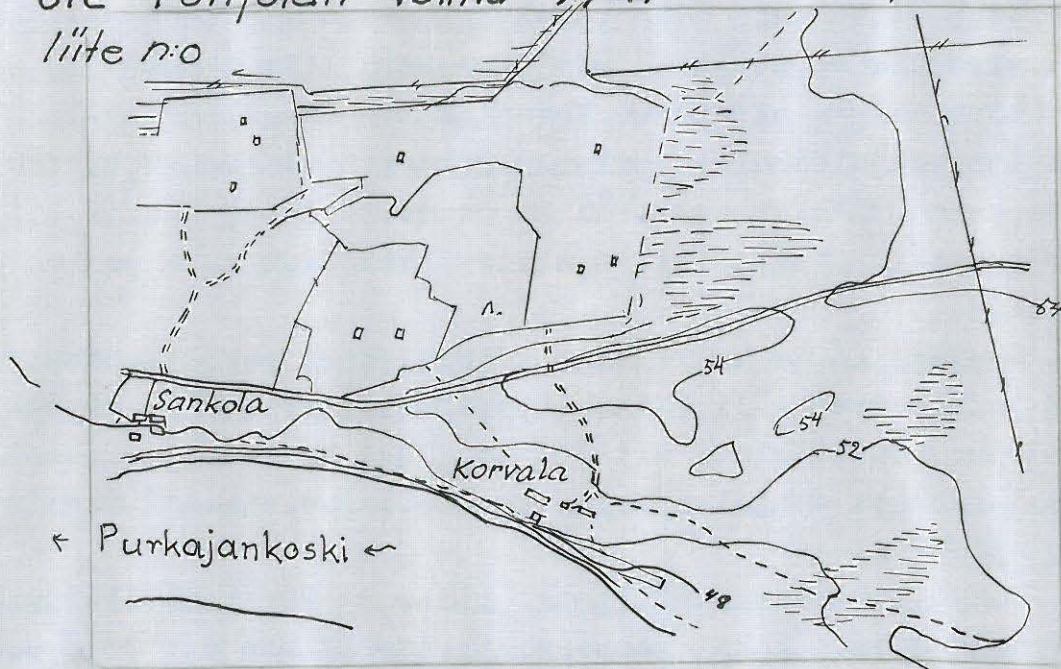
Liitteet:

- no: 1 Yleiskartta 1:10000, ote Pohjolan Voiman kartasta
- 2 Yleiskartta 1:500
- 3 Koojan A-B pohjoisseinä, profiili 1:25
- 4 Valokuvat f. 24771 - 24773

Yli-li' Korvala

ote Pohjolan Voima O/y:n kartasta, mittak. 1:10000

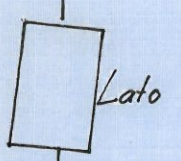
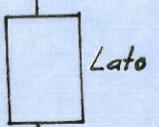
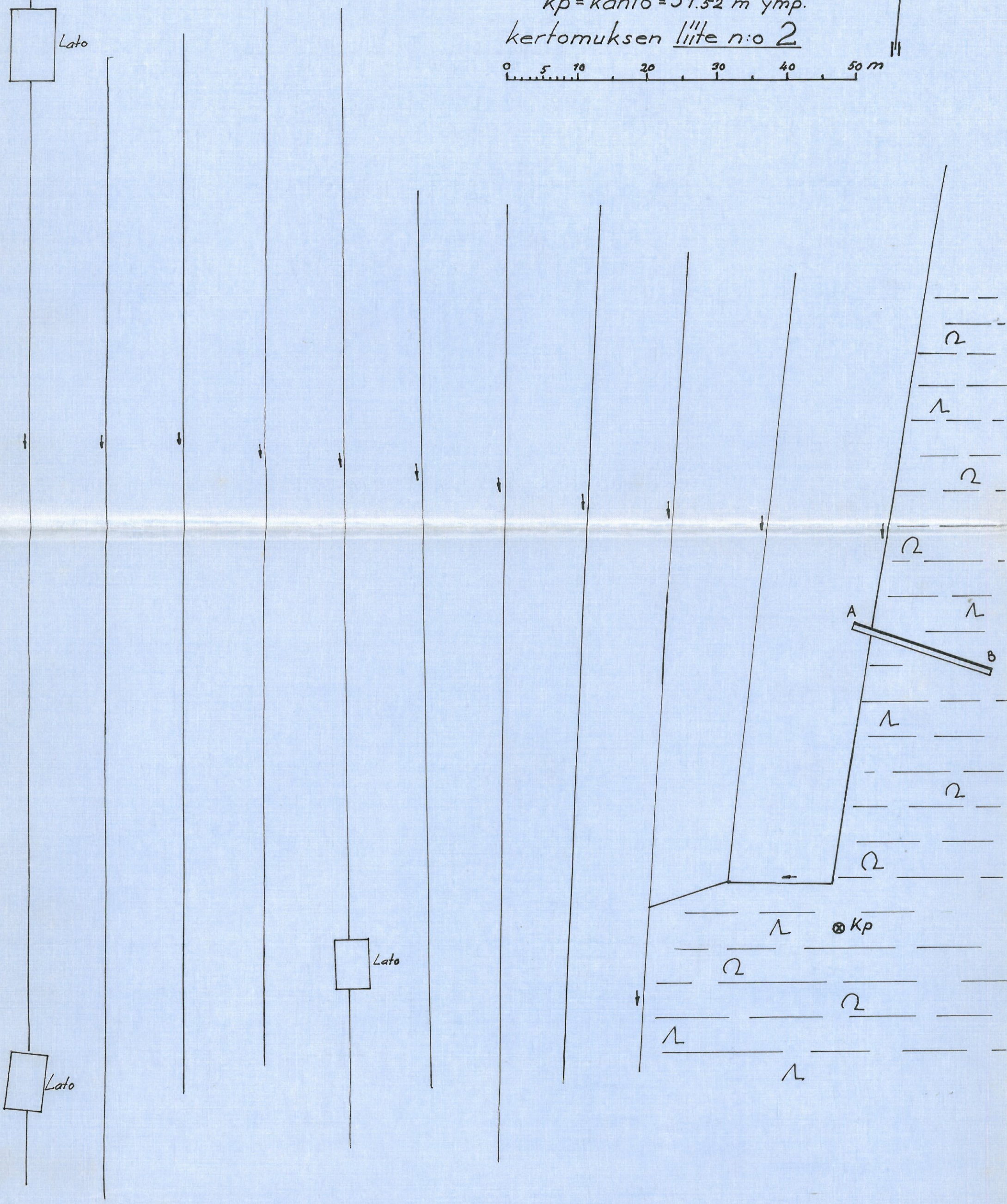
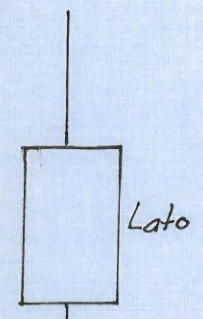

liite n:o



4

Yli-li Korvala  
mittakaava 1:500  
P. Sarvas 1960  
kaivausalueen yleiskartta  
kp = kanto = 51.52 m ymp.  
kertomuksen liite n:o 2

113



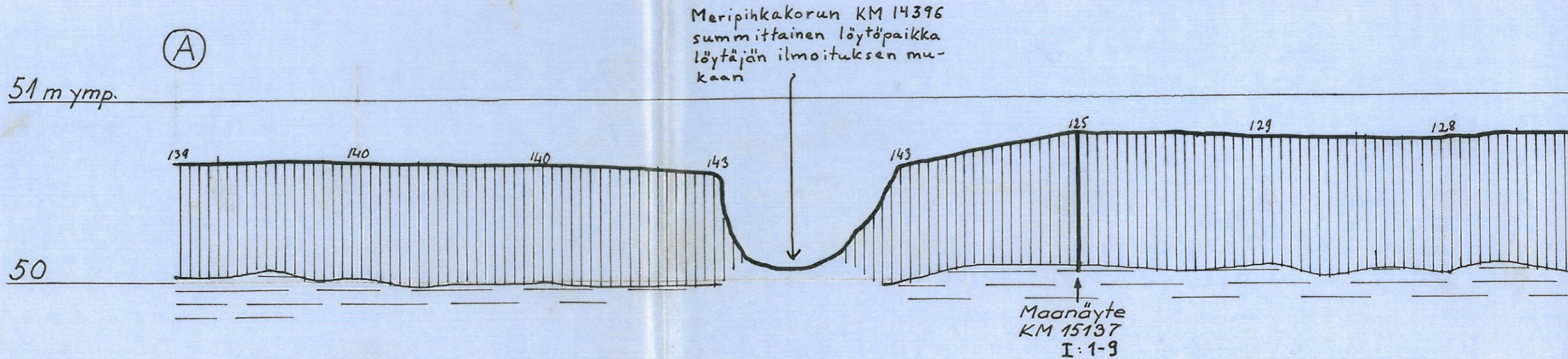
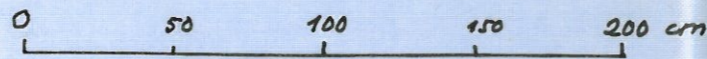
Yli-li Korvala

mittakaava 1:25

P. Sarvas 1960


koeojan A-B pohjoisseinä kp = kanto = 053 = 51.52 m ymp.

kertomuksen liite n:o 3

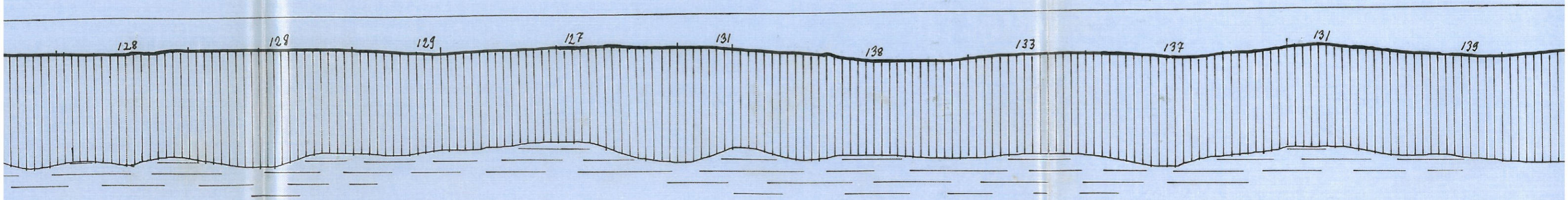


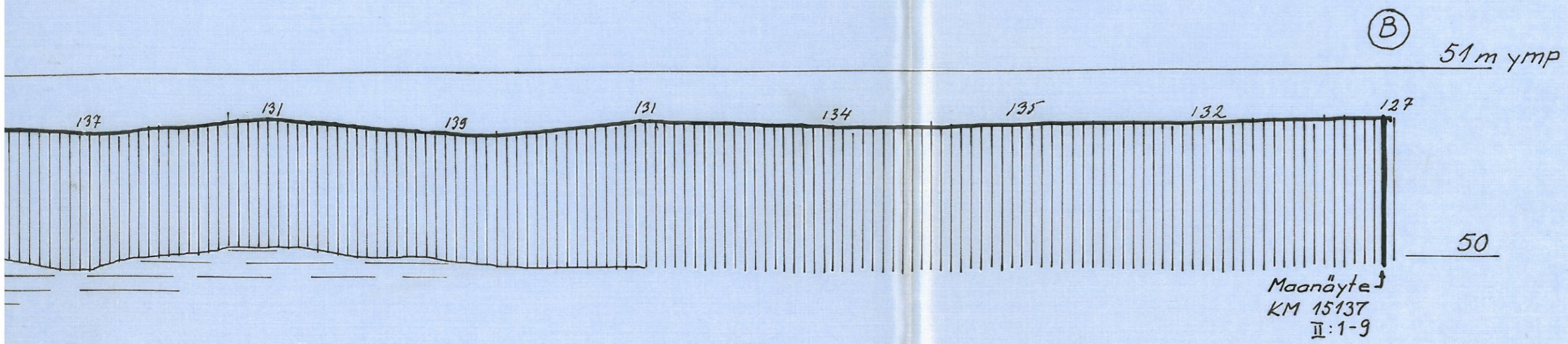


humus



hiesu





ⓑ

51 m ymp

137

131

139

131

134

135

132

127

50

Maanäyte ↗  
KM 15137  
II:1-9



Meripihkkakoulu (14396) lp.  
 lounaasta. Vars. lp. ajan  
 pölyällä n. 60-70 cm syvässä

F 24771



F 24772 lp. länsi-luoteesta kuvattu-  
 ma.



F 24773 Paikalle kaivettu  
 koeoja. Maaperä ve-  
 tistä suota. Mitään asumis-  
 merkkejä ei tavattu.