

YLI-II [9]

171 ^M

Karjalankylä, Kierikkisaari, P. Sarvas kert. 1961 & 171-176
" valok. 1963 & 177-178

Kivihautausasuinpaikan
koe haivaus 1961

Yli-Ii, Karjalankylä, Kierikkisaari



Pitäjä: Yli-Ii
 Kylä: Karjalankylä
 Tallo: Pirttiniemi RN:o 22⁶
 Om.: Antti Pahkala, os. Pahkakoski

Löydöt:
 KM 2508:2
 KM 15241:1-233

Liitteet:
 1-3 kartat
 4 valokuvat (f.25816-25820)

Asuinpaikka sijaitsee Iijoessa olevan Kierikkisaaren länsipäässä ja näyttää rajoittuvan paikalla sijaitsevan pellon luoteisimmalla saralla (liitteet 1 ja 4).

Kiintopisteinä käytettiin pellolla sijaitsevan ladon luona olevaa maakiveä, jonka punnituskiloku oli 076 ja jonka korkeus (vaakittuna saaren länsipään kohdalla joen pohjoisrannalla olevasta Pohjolan Voima Oy:n kiintopisteestä) merenpinnasta oli 57.52 m.

Koska tiedossani oli Kierikkisaaren alapäästä tehty kivikautinen löytö (2508:2) päätin tarkastaa mahdollisen kivikautisen asuinpaikan kaivamalla koeojan heinällä olevan saaren länsipään poikki (liite 1: A-B). Koeojan kaivaminen aloitettiin sen koillisestä, ja jo ruokamultakerroksesta tavattiin sangen runsaasti kvartseja sekä keramiikkaa. Myös joitakin esinelöytöjä oli ruokamullasta. Ruokamullan alla oli tumma (toisin paikoin vaaleampi) hiekkakerros (liite 2), josta kauttaaltaan tavattiin kvartseja ja asbestikeramiikkaa. Kulttuurikerroksen alla oli koskematon hiesu- tai savikerros. Ruudussa I:14 tapahtui kuitenkin muutos: kulttuurikerros loppui, ja heti ruokamullan alla tuli vastaan savipitoinen hiesukerros, joka oli löydötön. Kun ruokamultakerros oli poistettu koko suunnitellun koeojan matkalta (liite 1), ja havaitsin löytöjä sisältävän kulttuurikerroksen puuttuvan koeojan kaakkoispäästä (löytöjä ei myöskään tullut ruokamultakerroksesta) en kaivauttanut ojaa syvemmälle. Samoin profiili jätettiin kaakkoispäästä piirtämättä.

Kohtisuoraan edellistä koeojaa vastaan runsaslöytöisimmälle pellon luoteisimmalle saralle kaivettiin toinen koeoja (liite 1: C-D), jonka pohjoisseinästä piirrettiin profiili (liite 3). Myös siinä on havaittavissa selvä kulttuurikerros (hiekkaa). Löytöjä saatiin talteen sekä ruokamultakerroksesta että varsinaisesta kulttuurimaasta. Lisäksi tavattiin joitakuita kvartseja vielä kulttuurimaan alapuolella olevasta hiesukerroksesta. Kulttuurimaa jatkui aina koeojan koillispuolelle asti pellon ja rantaluiskan rajaan (liite 1,3).

Asuinpaikan korkein kohta (maan pinta) on n. 57 m merenpinnan yläpuolella, joten asp. kokonaisuudessaan tulee jäämään joskus Kierikin voimalaitoksen ja padotusaltaan valmistuttua veden alle (suunniteltu padotuskorkeus 58 m ymp.).

Helsingissä 18. toukokuuta 1962

Pekka Sarvas
Pekka Sarvas
fil.yo.

Yli-Ii Karjalankylä Kierikkisaari

P. Sarvas 1961

Yleiskartta

1:500

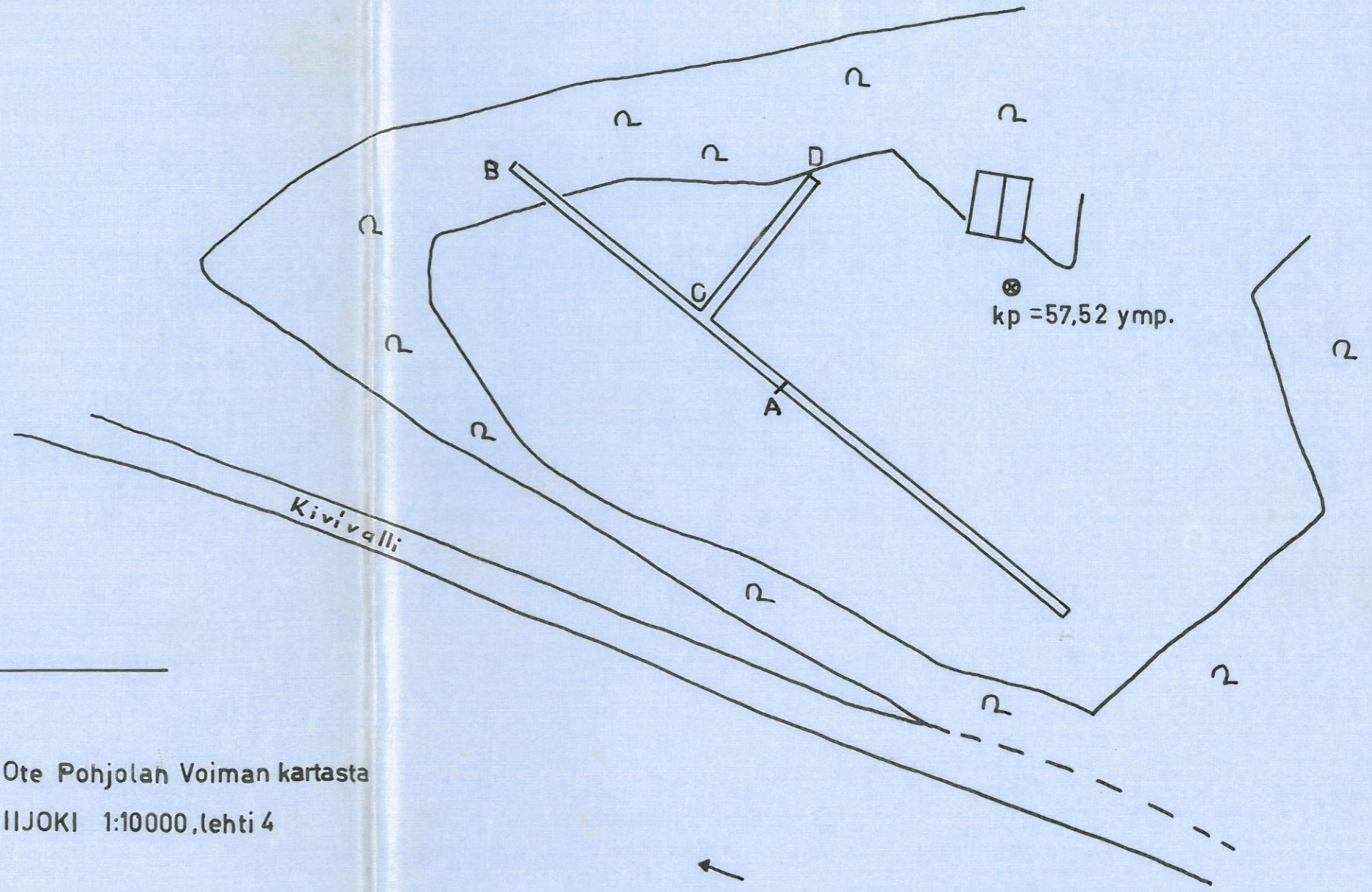
kertomuksen liite n:o 1

173

N



IIJOKI

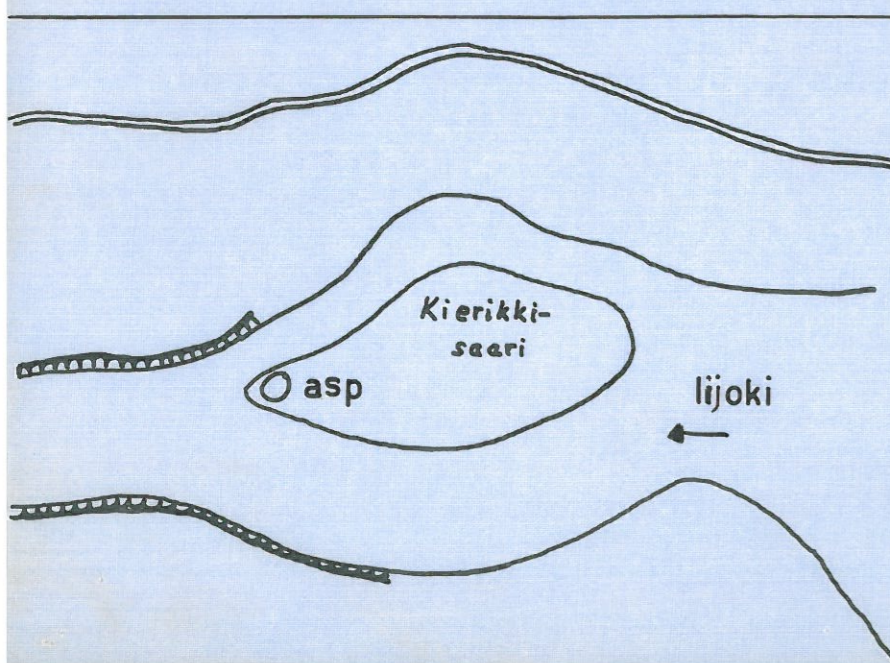


IIJOKI



Ote Pohjolan Voiman kartasta

IIJOKI 1:10000, lehti 4



Yli-li Karjalankylä Kierikkisaari

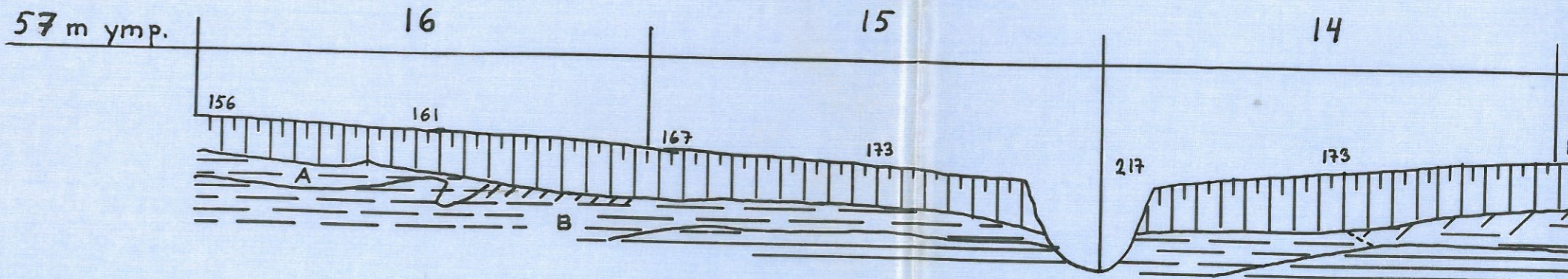
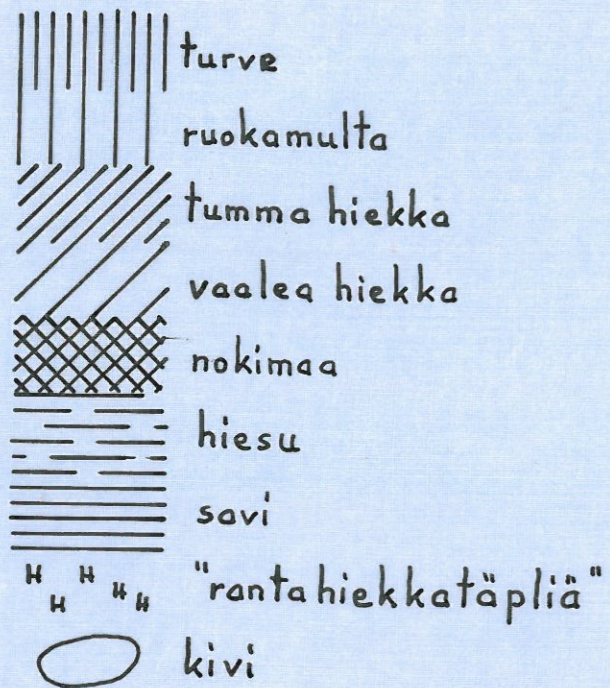
P. Sarvas 1961

Koearon 1:2-16 länsiseinän profiili (A-B)

1:25

kp = maakivi = 076 = 57.52 m ymp.

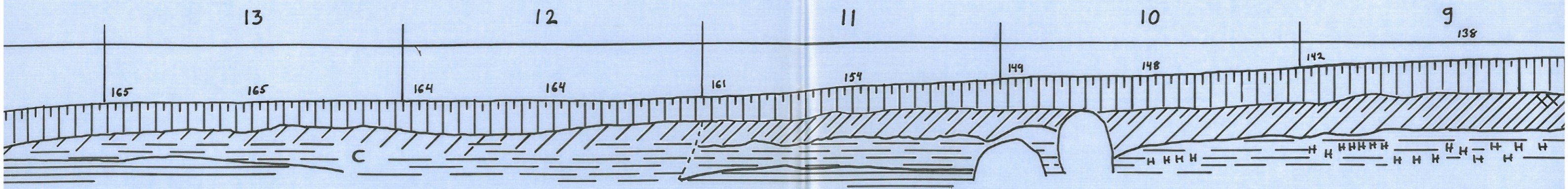
kertomuksen liite n:o 2



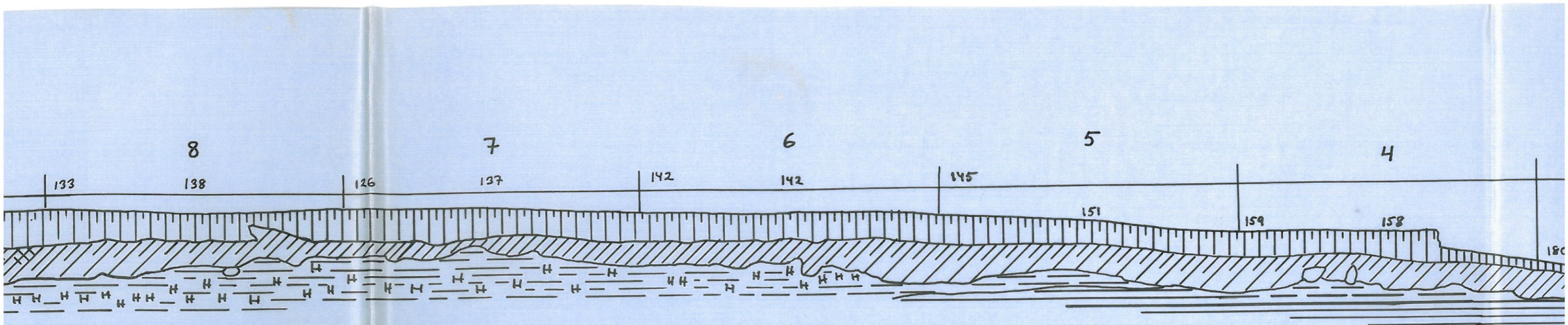
A = hiesu noensekaista

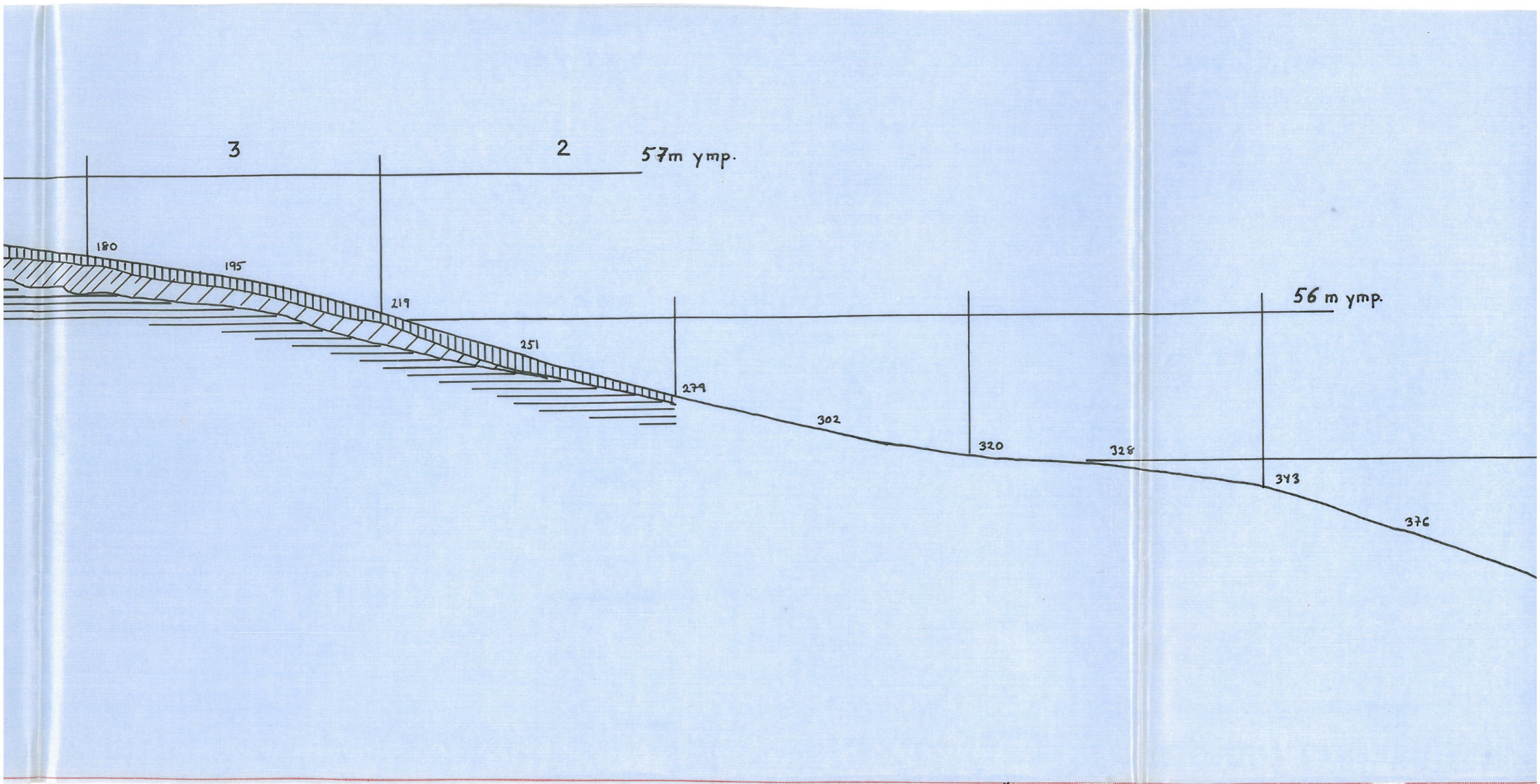
B = hiesu ruosteensekaista

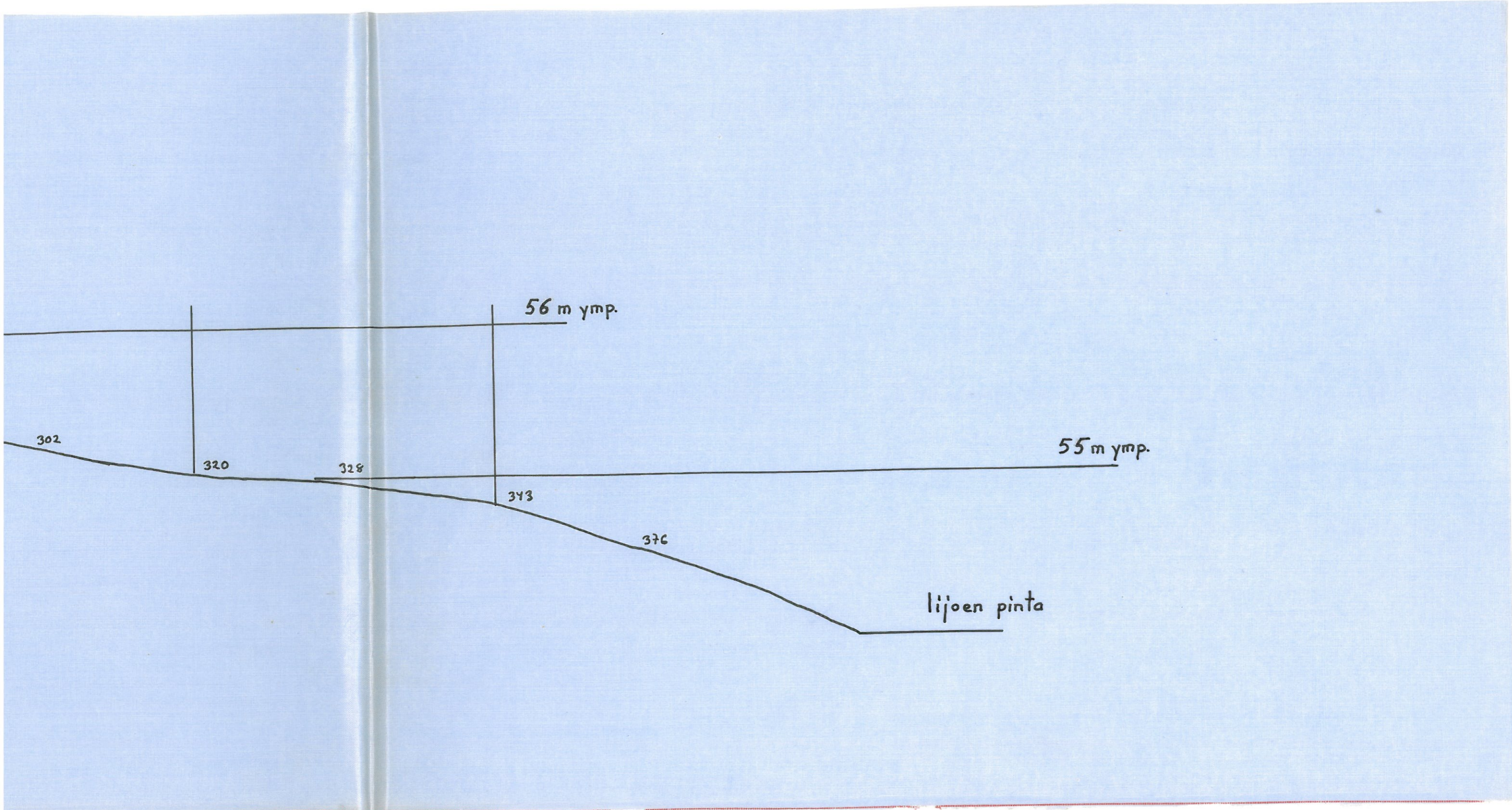
htj



C- hiesu "likaista" ja ruosteensekaista







145

Yli-li Karjalankylä Kierikkisaari

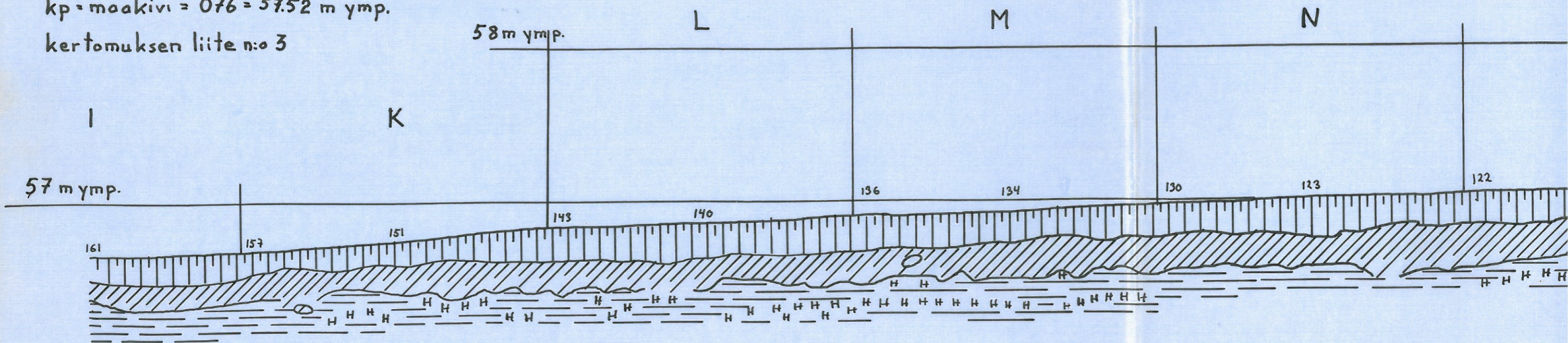
P. Sarvas 1961

Koeeijan I-T: 12 pohjisseinän profiili (C-D)

1:25

kp = maakivi = 076 = 57.52 m ymp.

kertomuksen liite n:o 3



M

N

O

P

Q

134

130

123

122

121

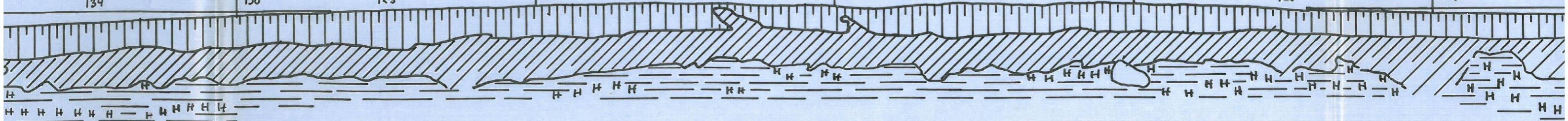
124

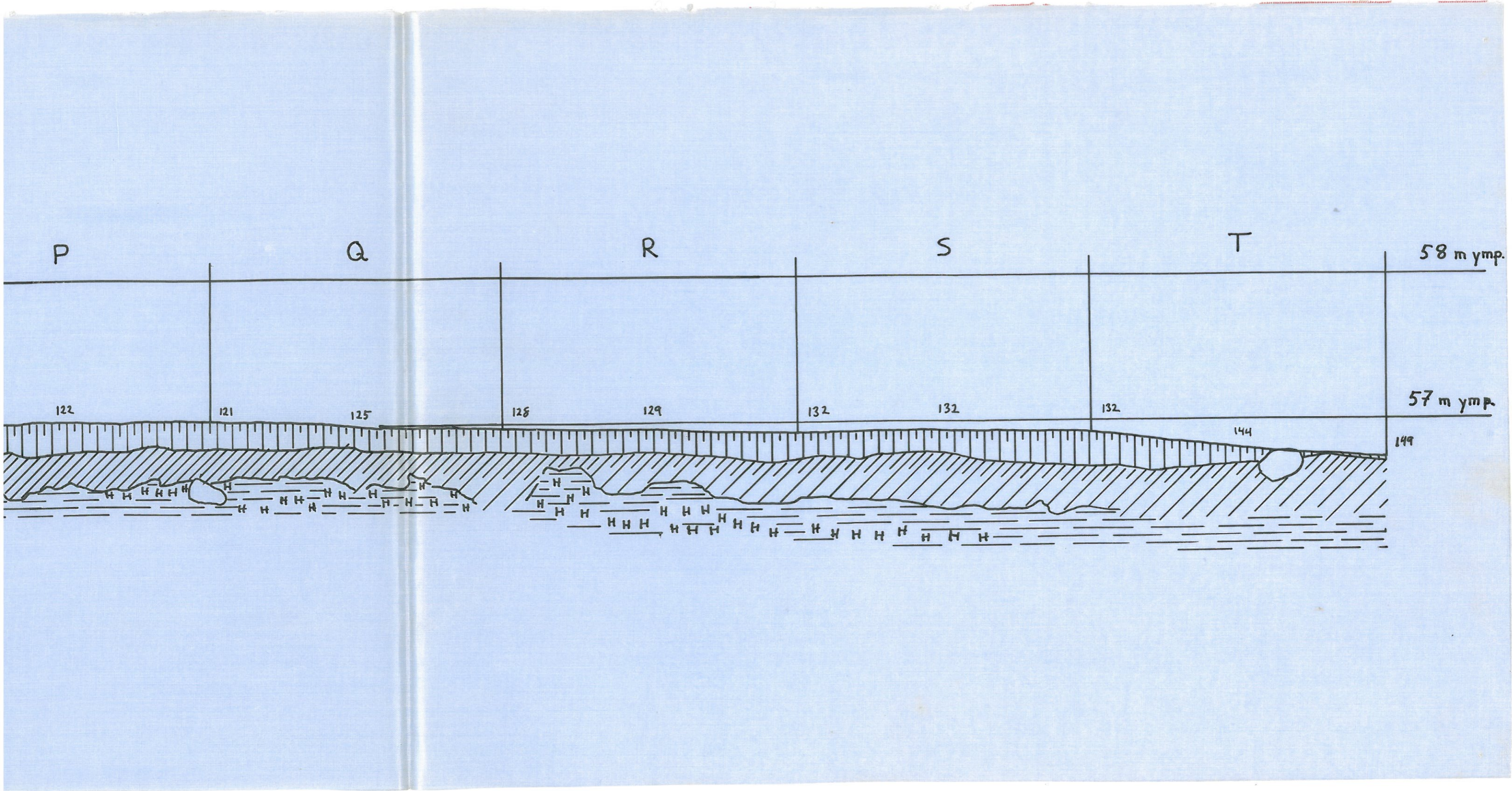
122

121

125

128





176



F 25816

F 25817

F 25818

F 25819

Panoraama kirkkisestä asuinpaikan remassa rajoittuvan ladon katolta. Asp. näyttää koeojien perusteella rajoittuvan kuvan oikeanpuoleisimpaan sarkaan,



F 25820

asp. kaakosta. Koeojan A-B. kaakkoispuolelta avataan siitä ei tullut kuitenkaan löytöjä eikä kulttuurimaata, joten siitä ei piirretty profiilia.

YLI-II KARJALANKYLÄ KIERIKKISAARI

9

KAIVAUS v. 1963

177



f. 35866



f. 35867

9
YLI-II KARJALANKYLÄ KIERIKKISAARI
KAIVAUS v. 1963

178



f. 35864



f. 35865