

YLI - II KARJALANKYLÄ LUKKARINKANGAS
(= Kiertäki 3)

24

Koekaivaus.

Pekka Sarvas 1961.

Yli-Ii Karjalankylä Lukkarinkangas. 24

Koekaivaus 1961.

Peruskartta 1:20000 n:o 3512 10 (Pahkakoski, painettu 1966), koord.

x = 7250 86

y = 453 30

z = noin 64

Paikalta on löydökset KM 15243:1-25.

Kertomukseen liittyy kaksi karttaa (1-2) ja valokuvat ff. 25821-25823.

Asuinpaikka sijaitsee noin 150 m Hepolan talosta kaakkoon metsätien varressa Iijoen etelärannalla. Matkaa joelle on noin 130 m. Paikka on hiekkakangasta (erittäin hienohiekkaista). Heti asuinpaikan pohjoispuolella on kangas kuitenkin jonkin verran soistuvaa (liite 1).

Kankaalle caterpillarilla avatusta tieurasta löytyi runsaasti palaneita luita ja jokunen kvartsi, joten päätin avata paikalle koeajan nähdäkseni mahdollisen asuinpaikan laajuuden. Koeajan länsiseinästä piirrettiin profiili.

Kiintopisteenä käytettiin kantoa, jonka korkeus mitattuna Pahkakosken voimalaitoksen alakanavan eteläpuoleisen maapadon länsipäässä olevasta Pohjolan Voiman kiintopisteestä oli 64.28 mymp. Kiintopisteen vaakituslukema oli 110.

Profiilissa (liite 2) on heti ruokamullan alla ohut huuhtoutunut kerros, jonka alla kellertävä hienojakoinen hiekka. Punamaata oli näkyvissä vain tien pohjoispuolella ja sekin oli väriltään hyvin heikkoa. Minkäänlaista selvää kulttuurimaata ei koeajassa ollut havaittavissa. Caterpillariurasta poimimieni löytöjen arvelen alunperin sijainneen harmaassa huuhtoutuneessa kerroksessa.

- 2 -

Koeojan eteläpuolelle kaivettiin vielä kaksi koeojaa (liite 1) mutta niissä ei ollut havaittavissa minkäänlaista kulttuurikerrosta. Löytöjäkään ei niistä tullut yhtään. Kaikesta päätellen on asuinpaikka ollut tilapäisluontoinen ja rajoittunut pienelle alalle tieuran kohdalle.

Helsinki 18.9.1966

Pekka Sarvas

Pekka Sarvas

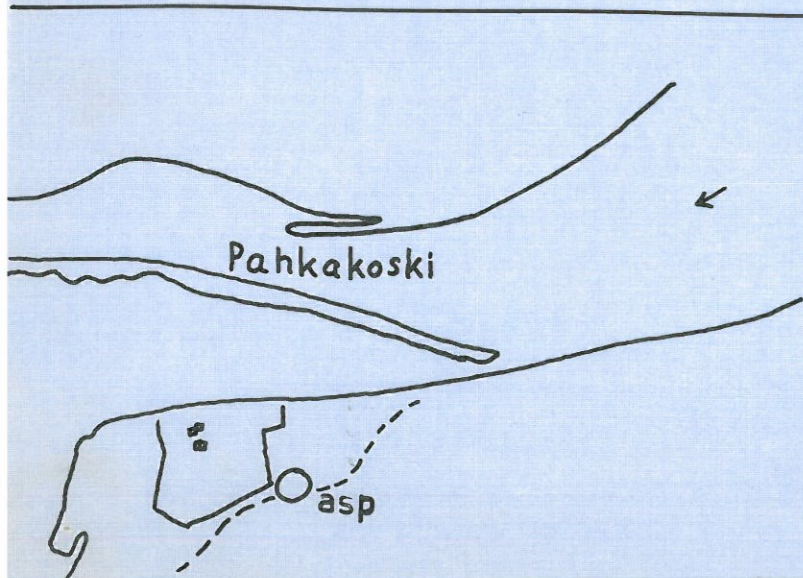
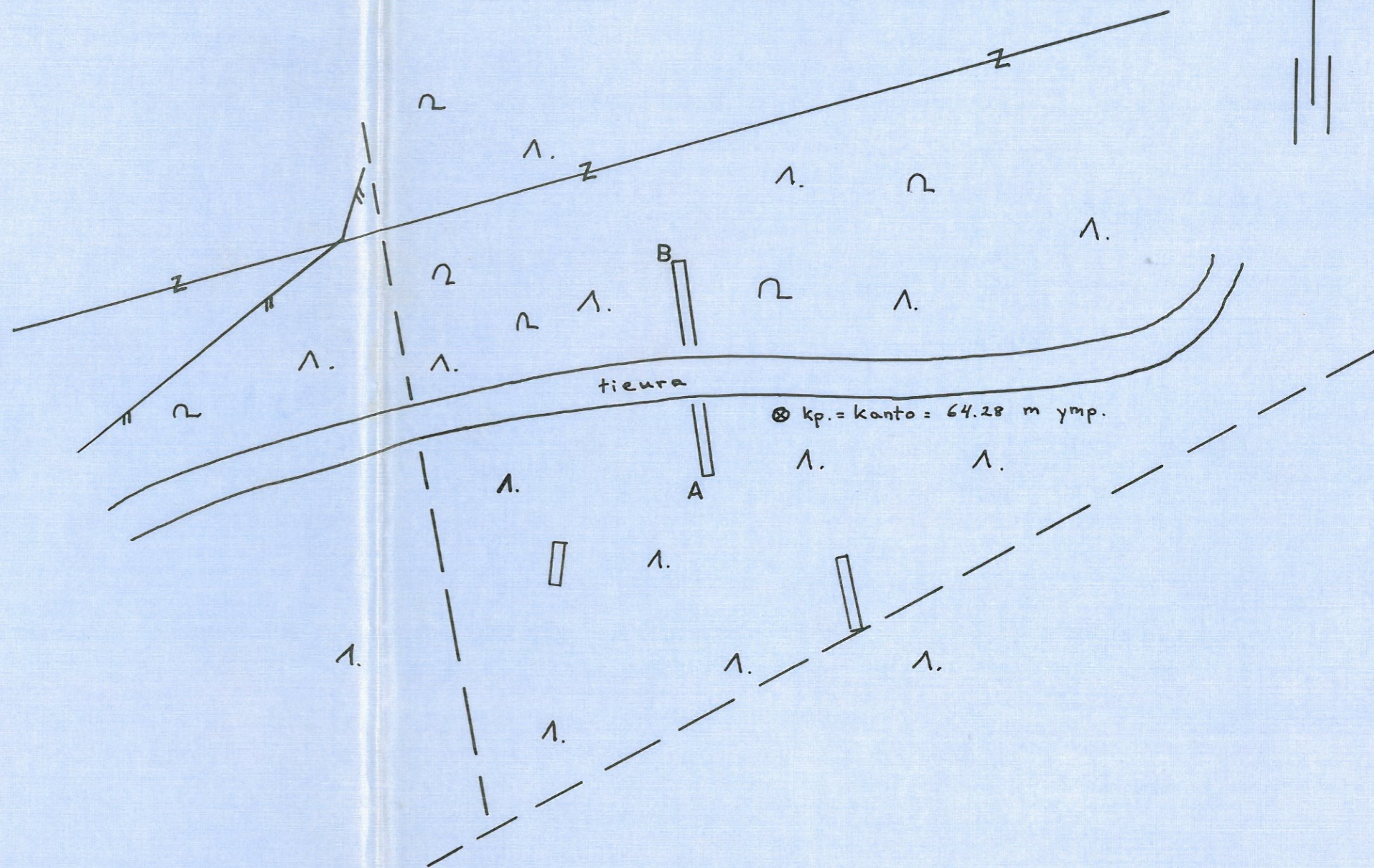
Yli-li Karjalankylä Lukkarinkangas

P. Sarvas 1961

Yleiskartta

1:500

kertomuksen liite n:o 1



Ote Pohjolan Voiman kartasta
IIJOKI 1:10000, lehti 4


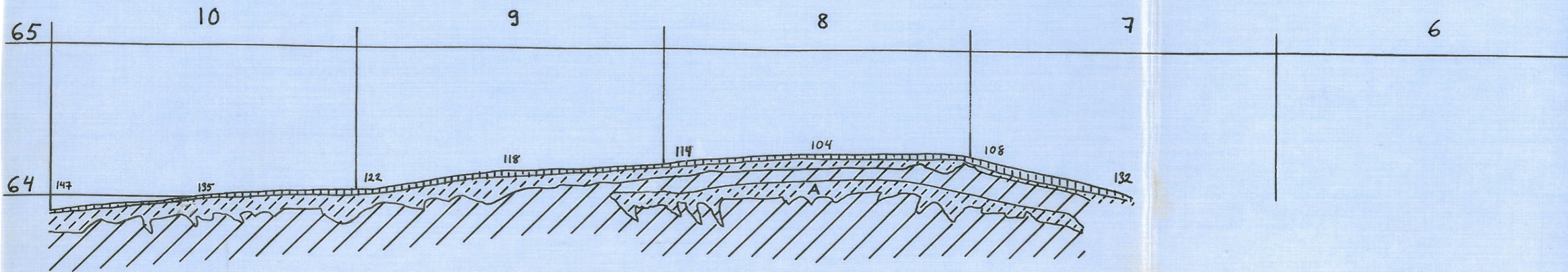
68
Yli-li Karjalankylä Lukkarinkangas
P. Sarvas 1961

Koekojan A-B länsiseinän profiili


1:25

kp = kanto = 110 = 64.28 m ymp.

kertomuksen liite n:o 2



turve



harmaa huuhtoutunut kerros



punamaata



pohjavesi

A

hieman punertavaa hiekkaa harmaan hiekan joukossa



vaaleaa kellertävää hiekkaa

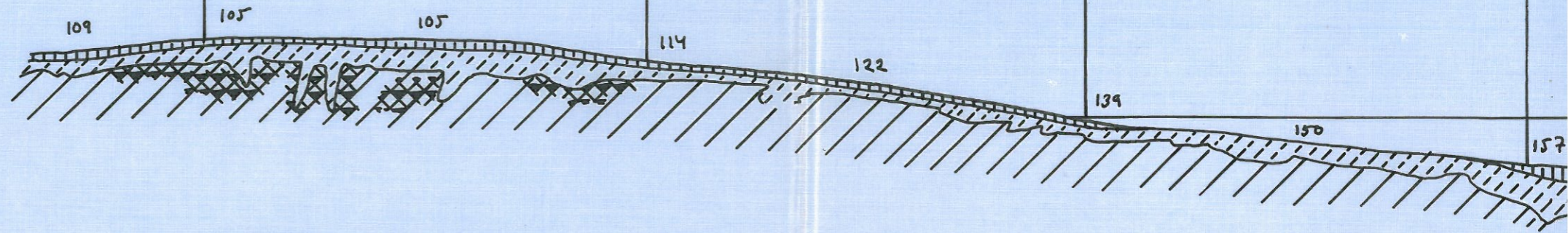
6

5

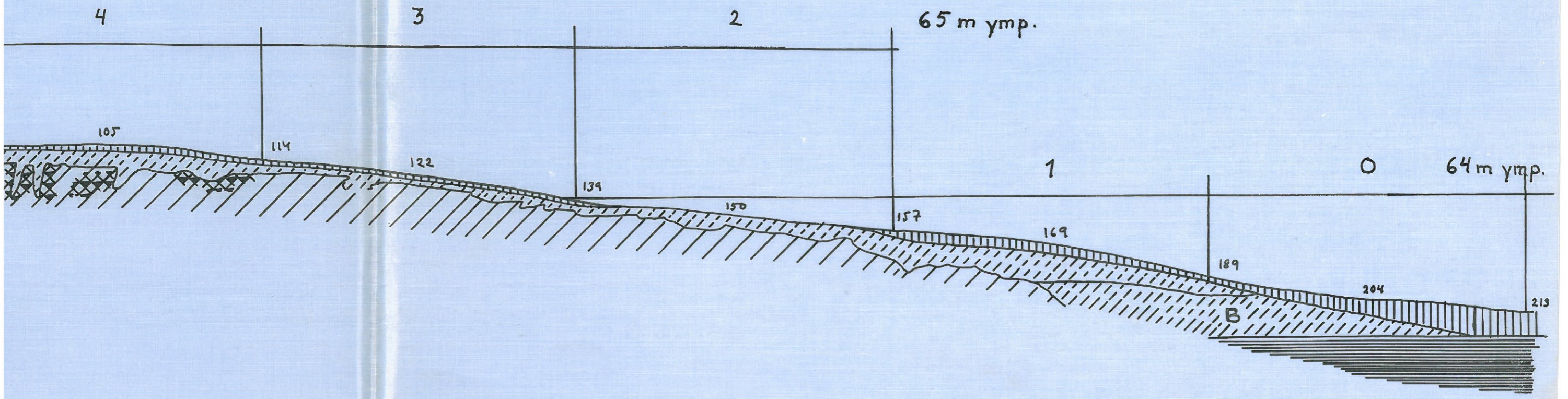
4

3

2



hiekan joukossa



Yli-li, Karjalankylä, 63
Lukkarinkangas

LIITE 3

Asuinpaikka idästä. Koo-
oja kuvan keskipaikeille
kahdessa, jossa tie katoaa
mäkyristä.

F 25821

Asuinpaikka taustassa
alvarna tien mutkassa.
Kuva lännestä.

F 25822

Tien reunassa olevista
"valliista" löytyi irtonaasta
russaasti palaneita luuta
ja jokunen kvartsi. Hiiek-
ka oli erittäin hienoa.

F 25823

P. Savon 1961