

YLI-11 22

48^M

Kollaja, Haapukoti / P. Sarvas kert. 1961

S. 48-52

Kivikaatosen 15345 paikka
käärans 1961

Yli-Ii, Kollaja, Haapakoski

22

Pitäjä: Yli-Ii
 Kylä: Kollaja
 Talo:
 Om.:

Löydöt:
 KM 15239:1-2

Liitteet:
 1-2 kartat
 3 valokuvat (f.25811-3)

Kesällä 1961 sain tehtäväksi suorittaa tulevan Haapakosken voimalaitoksen padotusalueen inventoinnin veden alle jääviltä osilta (padotuskorkeus 94 m ymp.).Huolimatta mahdollisimman tarkoista etsiskelyistä ei alueelta löytynyt yhtään kivikautista asuinpaikkaa ja vain yksi löytöpaikka.

Löytöpaikka sijaitsee Iijoen pohjoisrannalla n. 450 m tulevasta Haapakosken voimalaitoksesta itään jokitörmän reunaa vievän kärrytien reunassa (liitteet 1 ja 3).Kulkiessamme jokitörmää osui mukanani seuraavan työmiehen katse tiellä olevaan kvartsikaapimeen (15239:1).Kaivautin heti ympärille puolen tusinaa koekuoppia päästäkseni selville oliko paikalla mahdollisesti asuinpaikka (liite 1).Koekuopat jäivät kuitenkin tuloksettomiksi, joten päätin kaivauttaa koeojan kvartsikaapimen löytöpaikalle kohtisuoraan jokea vastaan (liite 1).Koeojan länsiseinästä piirrettiin profiili (liite 2).

Kiintopisteeksi valittiin kanto, jonka punnitysluku oli 112 ja jonka korkeus voimalaitostyömaan parakkialueella olevasta Pohjolan Voima Oy:n kiintopisteestä vaakittuna oli 94.86 m merenpinnan yläpuolella.

Profiilissa on näkyvissä heti humuskerroksen alla jokitörmille luonteenomainen harmaa huuhtoutunut kerros, jonka alla tumma hiekkakerros.Viimeksimainittu ei kuitenkaa vaikuttanut kulttuurimaalta ja on varmasti jostain muusta syystä värjäytynyt.Koeojasta ei löytynyt yhtään mitään asuinpaikkaan viittaavaa.

Sen sijaan selventäessäni profiilia piirtämistä varten löytyi ruudun 3 yläpäästä muutama kvartsi-iskennäinen.Löytöpaikkaa lähem-

min tutkittaessa saatiin aivan koeojan vieressä ~~skxxxx~~ maanpinnalla olevan kiven vierestä talteen kourallinen kvartsi-iskennäisiä. Iskennäiset olivat pienellä alalla harmaassa kerroksessa heti humuksen alla (liitteet 2 ja 3). Iskennäiset lienevät edellämainitun kaapimien teossa syntyneitä iskoksia (?).

Löytöpaikan korkeus on n. 94.5 m merenpinnan yläpuolella.

Helsingissä 18. toukokuuta 1962

Pekka Sarvas

Pekka Sarvas
fil.yo.

Yli-li Kollaja Haapakoski

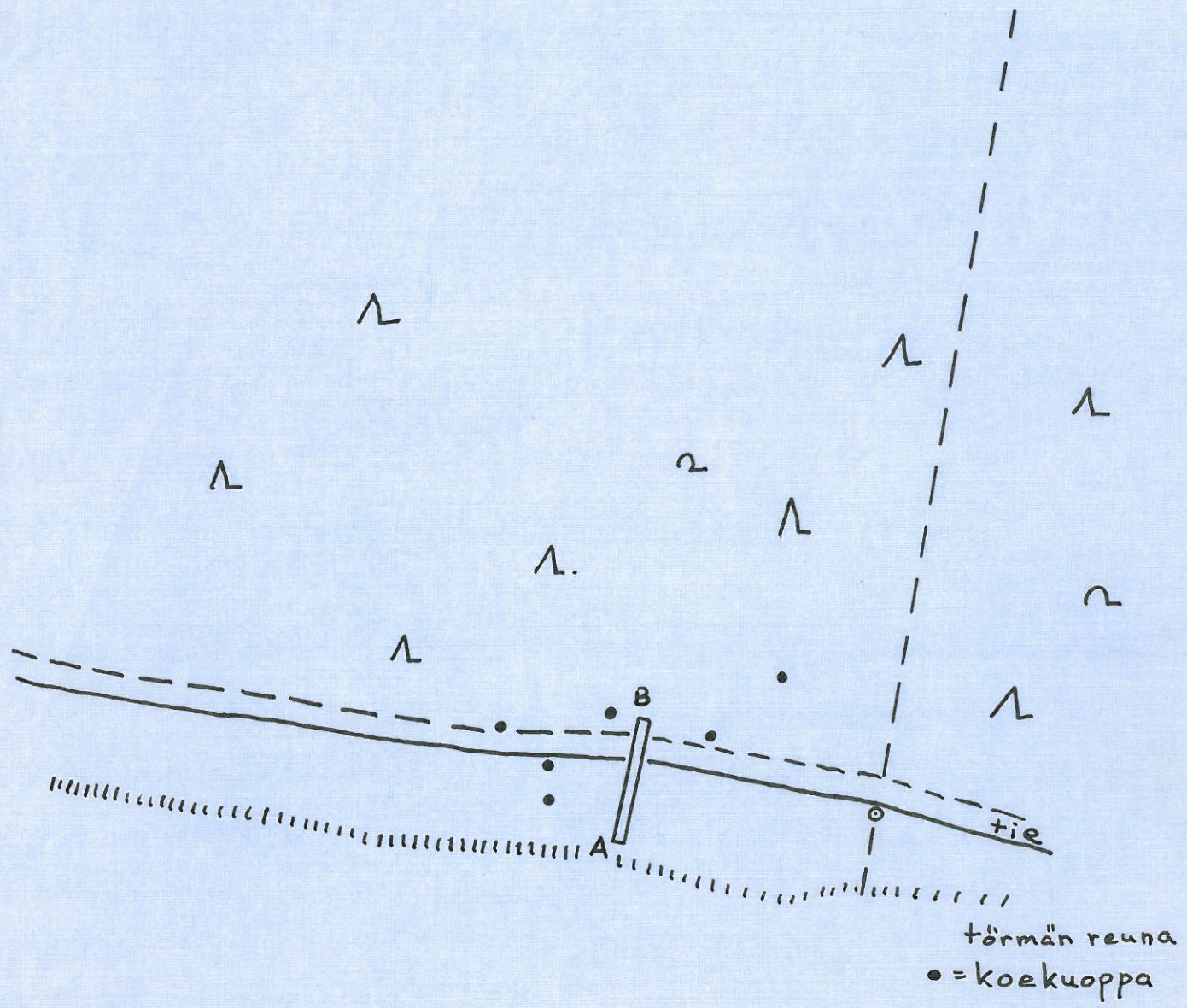
P. Sarvas 1961

Yleis kartta

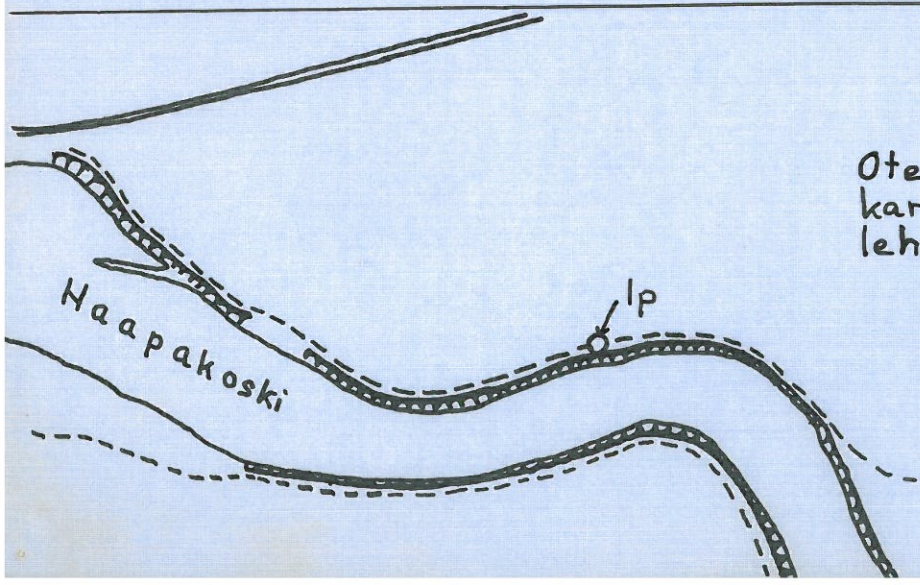
1:500

50

N



Ote Pohjolan Voima Oy:n
kartasta IJOKI 1:10000
lehti 8



6

Yli-li Kollajankylä Haapakoski

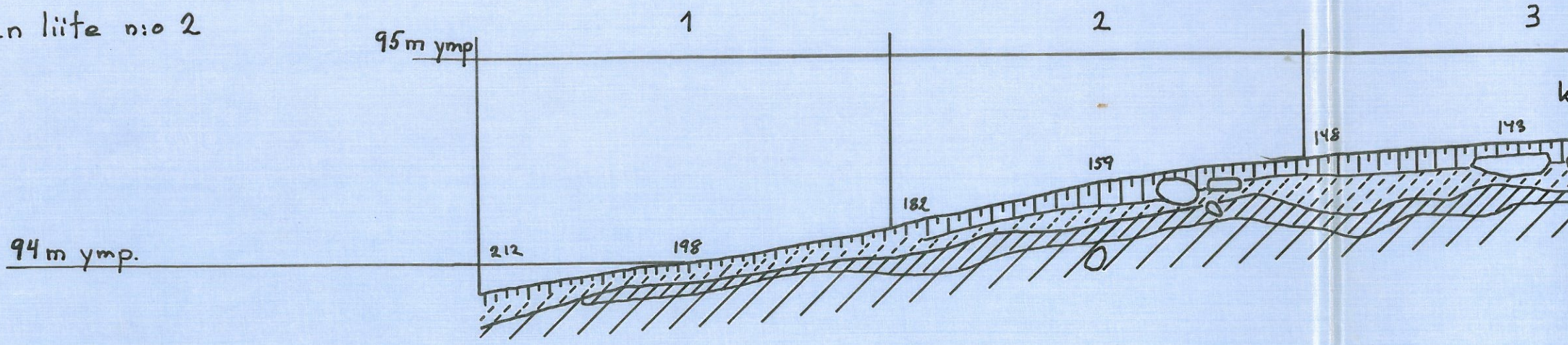
P. Sarvas 1961

Koeojan A-B länsiseinä

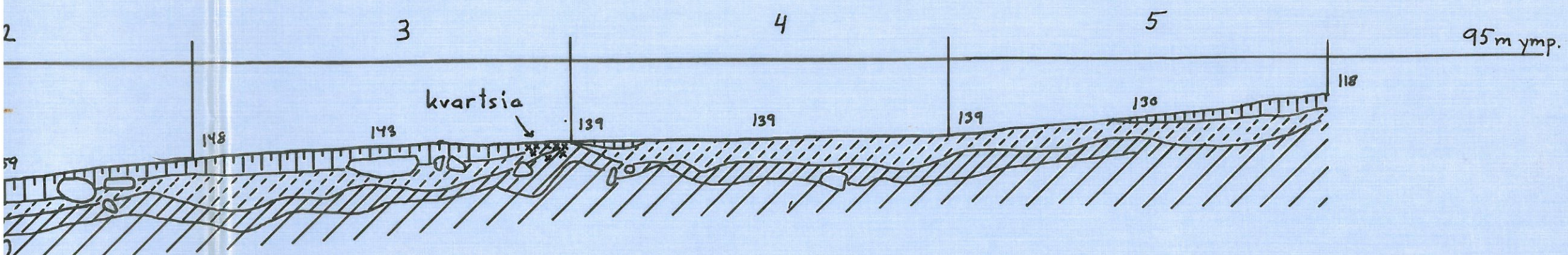
1:25

kp = kanto = 112 = 94.86 m ymp.

kertomuksen liite n:o 2



- ||||| turve
- ==== humus
- //// vaalea huuhtounut kerros
- \\\\ tumma hiekka
- //// vaalea hiekka
- kivi



Yli-li, Kollaja, Haapakoski
liite 3 52



F 25811

Löylypaikka laumaasta. Ip.
Sijaitsee ~~to~~ muolen osoilta-
massa kohdassa joen toi-
selle rannalla.



F 25812

Ip. lämmestä. Kaapimen Ip.
tiellä sumuinpöytäin keskellä
näkyvän miehen kohdalla.



F 25813

Kvartri-iskosten (15239:2)
löylypaikka.

P. Sarvas 1961