

YLI-11 25

64^M

Karjalantytö, Junttikatu / A. Siivonen 1963 last.

Kivikantien 1775-paikan
koehairaus 1963

Pitäjä: Yli-Ti

Kylä: Karjalankylä

Tila: Juutisenaho Rn:o 19⁸

Om: Pohjolan Voima Oy

Os: Pahkakoski

KM 15665

Karttaliitteet 1-8

KM 16243:1-230

Valokuvat ff. 29890-91

Yli-Iin Karjalankylän Juutisenahon tilan länsiosan pellolta, Iijoen etelärannalla (ks karttaliite 1) on mv Matti Juutinen löytänyt kivikautisen esineen, tuuran (KM 15665), jonka yo Pekka Sarvas v:n 1962 virkamatkallaan lunasti Kansallismuseoon. Lisäksi oli Sarvas kartalle (liite 1) B:llä merkit. kohdasta löytänyt pinnalta joitakin kvartsi-iskoksia.

Kierikin voimalaitoksen suunniteltu pato ja sen yhteydessä tie-ym järjestelyt uhk^asivat löytöaluetta ja niin ollen otettiin löytöpaikan tutkiminen kesän 1963 kenttätöohjelmaan. Työt suoritettiin 17.6.-20.6.1963 välisenä aikana.

Löytöpaikka, Juutisenahon pelto, sijaitsee pitkän nykyisiinkin asutun jyrkkätörmäisen alueen itäosassa. Pellon ja joen välissä on vain tulvaveden aikana vedenpinnan alle jäävä n. 50 m leveä viljelemätön pensaikkoalue, pellon pohjoisreuna seuraa vanhaa selvää jokitörmää, jonka yläreuna kulkee 51 m:n korkeudessa ymp.

Pellolle kaivettiin koeojia viiteen paikkaan (merkitty karttaliitteelle 1), ojasta B lähtien länteen lisäksi koekuoppia, jotka numeroitiin lännestä itään. Läntisimmät koekuopat sijaitsivat Juutisenahon tilan länsirajalla sijaitsevan taloryhmän itäpuolella.

Koeojat E, F ja G sijaitsivat toisiinsa nähden liitteen 1 osoittamalla tavalla. Kaikista ojista piirrettiin leikkausprofiilit.

Koeoja A (liite 2). Ainoa löydös, kvartsi-iskos ruudusta 6, tuli sekin ruokamullasta.

Koeoja B (liite 3) sijaitsi matalalla kohoumalla. Sen kohdalta oli maanpinnalta pieneltä alueelta, jolta turvetta oli revitty auki, löytynyt joitakin kvartsi-iskoksia ja -esineitä. Kaikki ojan löydöt ovat humuskerroksesta. Profiilissa näkyvät nokiläiskät seuraavat humuskerroksen alarajaa ja kuulunevat sen yhteyteen. Ruudusta 10 löytyi pala rautakuonaa humuksesta.

Koeoja C (liite 4) oli täysin löydötön. Kivirykelmä ruudussa 10 on haudattuja peltokiviä.

Koeoja D (liite 5). Löydökset tulivat lyijyhiedasta, kaikki kvartssia; jokunen kvartsi myös ruosteen sekaisen hiekkakerroksen yläpinnasta.

Koeojan E (liite 6) löydöt (kvartseja) tulivat taas yksinomaan humuksesta. Ruudun 14 nokimaajuomu ja lyijyhiekkakerros vaalean hiekkakerroksen keskellä osoittaa alkuperäisen maanpinnan tason: näiden kerrosten päällä oleva hiekka on todennäköisesti myöhemmin kasattua (mahd. ojankaivun yhteydessä). Nokimaa tuskin kuuluu humuksesta löytyneiden kvartsiin kulttuurikerrokseen.

Koeojasta F (liite 7) tuli suurin osa kvartseista taas humuksesta, mutta ruudusta 11 myös sen alaisen tumman hiekkakerroksen yläosasta ja ruudusta 12 lyijyhiekkakerroksesta (joka ruudusta 11 puuttuu).

Oja kaivettiin 2 m:n levyisenä.

Koeojan G (liite 8) ruudut 9-13 sijaitsevat heinäpellolla, ruudut 14-26 metsän puolella. Pellon puolella tulivat löydöt pelkästään humuksesta, ruuduista 13-24 joitakin kvartseja heti humuksen altakin. Ruutu 25 oli täysin löydötön.

Koekuoppien löydöt tulivat humuksesta.

Pellon pohjoisalueen ojat (A-C) olivat siis tulokseltaan kielteisiä. Kaakkoisosan ojista D:ssä, F:ssä ja G:ssä oli löytöjä myös peltotyöltä säästyneissä kerroksissa: täällä tevatettiin vähäisiä jäännöksiä kivikautisesta asuinpaikasta, jonka korkeus ympö on n. 52 m. Minäkäänlaisia kiinteitä muinaisjäännöksiä ei paljastunut.

Löydöt olivat pääasiassa kvartsisineitä ja -iskoja, eniten niitä tuli koeojista F ja G. Ojasta B tuli pala rautakuonaa humuksesta, ojasta D niinikään humuksesta siru hiotusta sädekiviliuske-esineestä ja ojasta F kolme palaneen luun sirua humuksen alta.

Kaikkiaan kaivettiin 142 m koeojaa.

Helsingissä 17.9.1964

Ari Siiriäinen

Ari Siiriäinen, fil. yliopp.

Liite 1 puuttuu

YLI-II KARJALANKYLÄ JUUTINEN

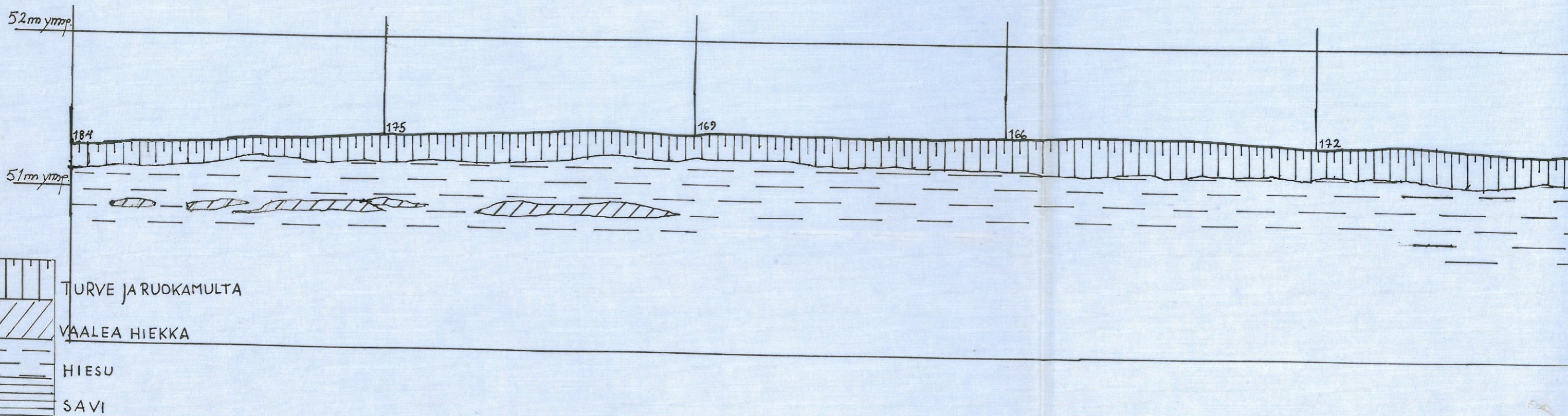
O. HAAHTI 1963

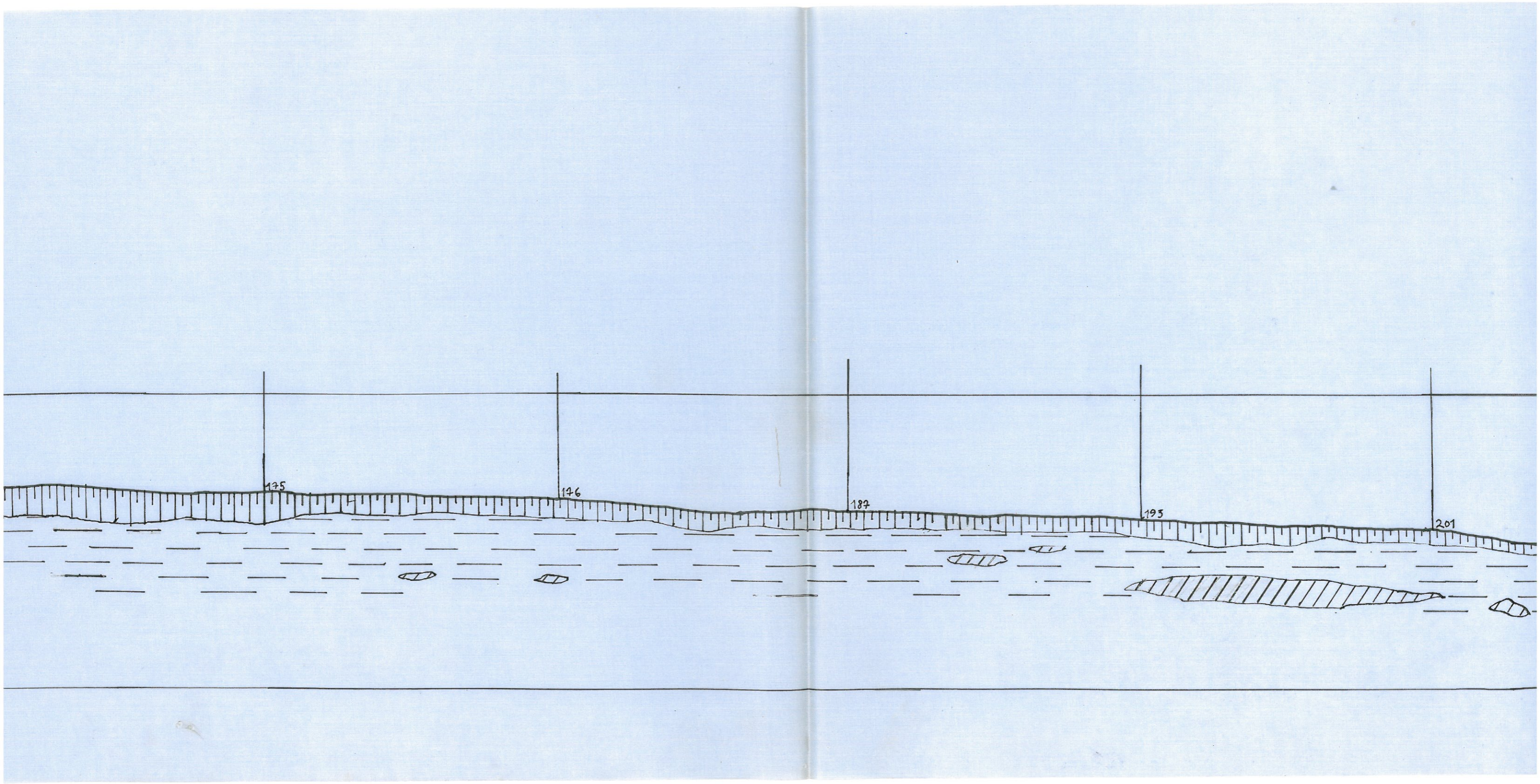
KoEOJA A

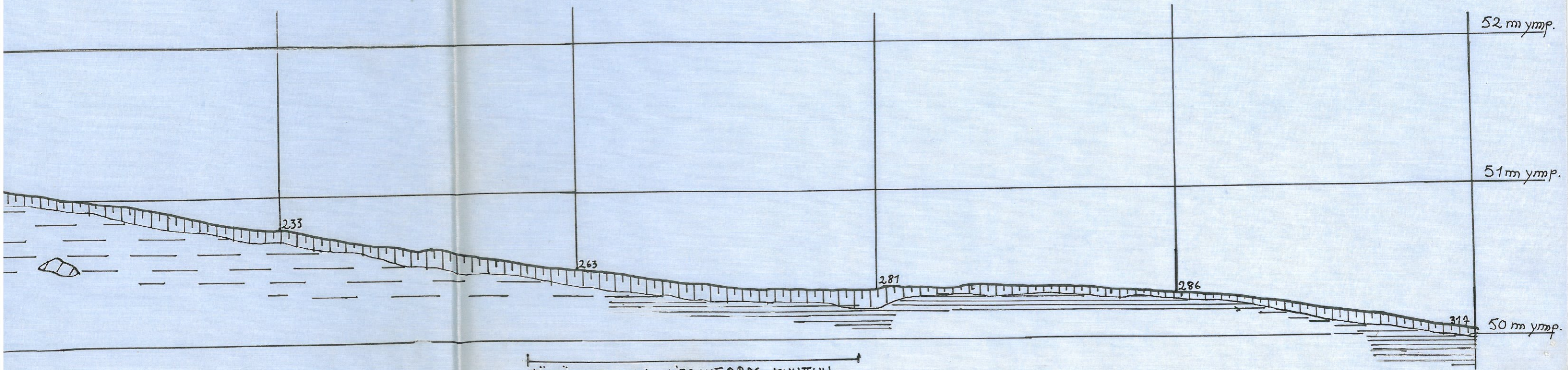
kr = 149 = 51,60m ymp.

KERTOMUKSEN LIITE N^o 2

1:25







TÄLLÄ MATKALLA HIESKERROS MUUTTUU
SAVICERROKSEKSI

67

YLI-II KARJALANKYLÄ JUUTINEN

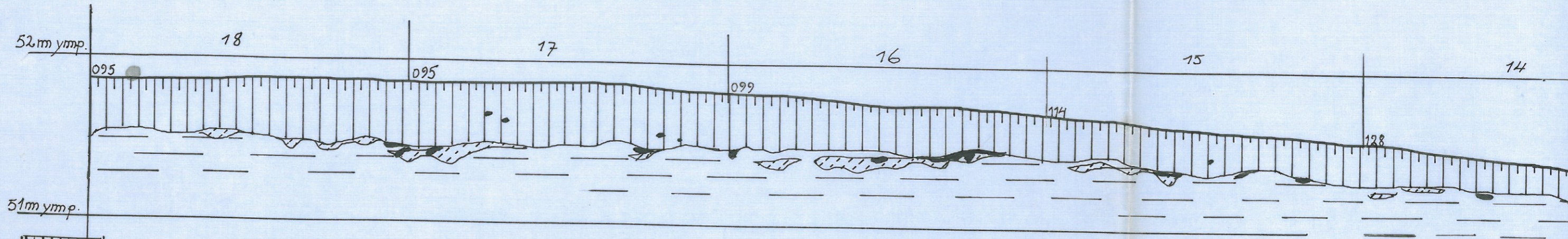
O. HAAHTI 1963








KOEOJA B

1:25

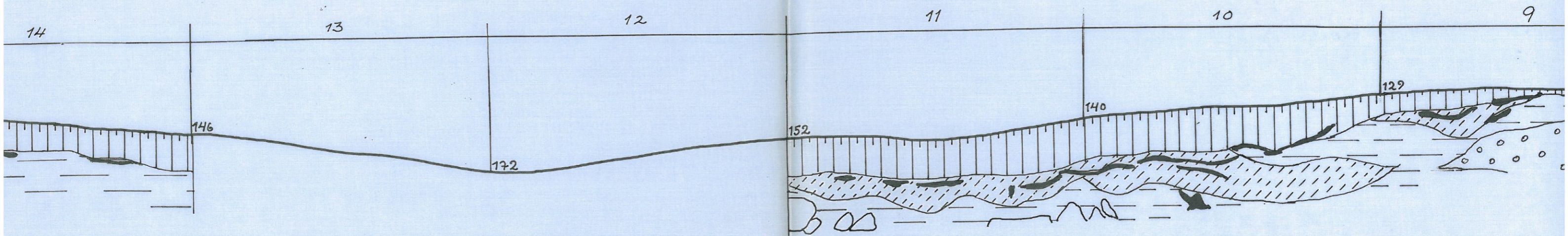
KP=120=51,60m ymp.

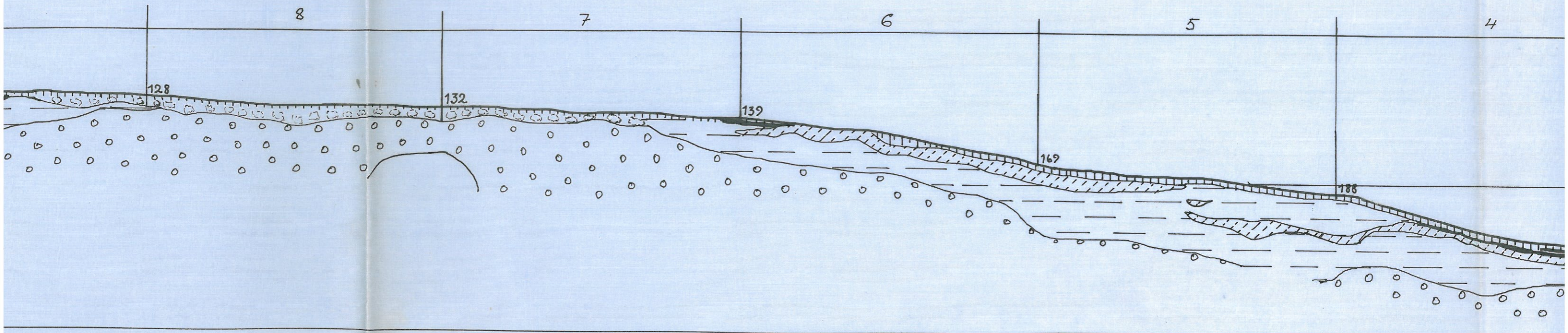
KERTOMUKSEN LIITE N^o 3

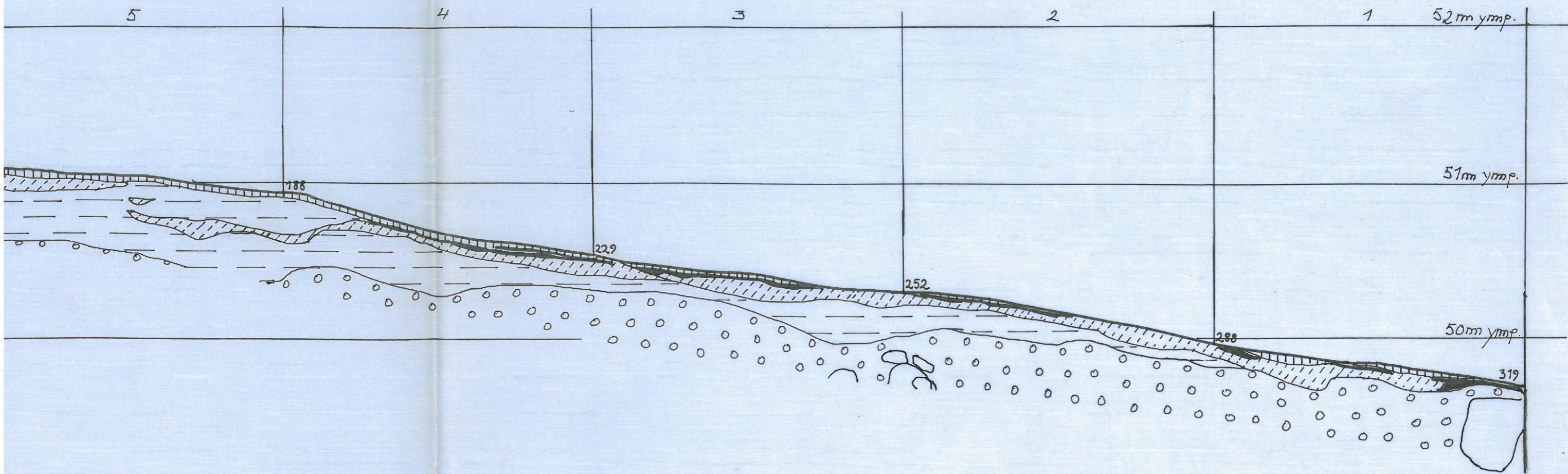


	TURVE JA RUOKAMULTA
	LIIJYHIEKKA
	RANTAHIEKKA
	HIESU
	SORA
	NOKILÄISKÄ
	KIVI

50m ymp.







68

YLI-II KARJALANKYLÄ JUUTINEN

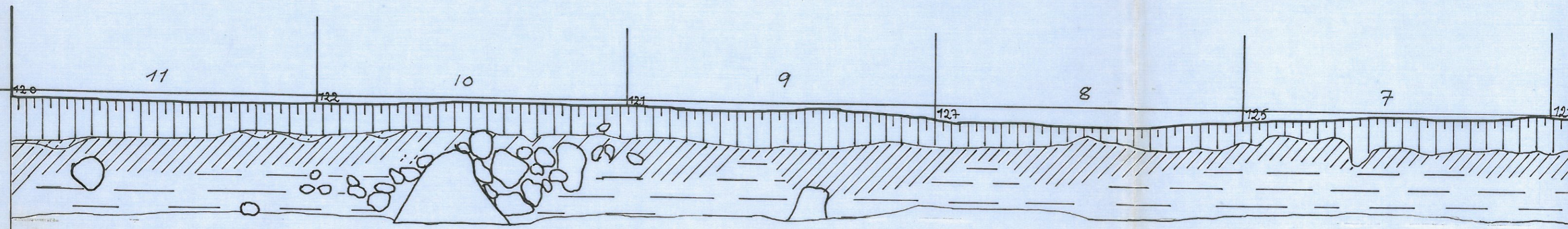
O. HAAHTI 1963

KOEOJA C

1:25

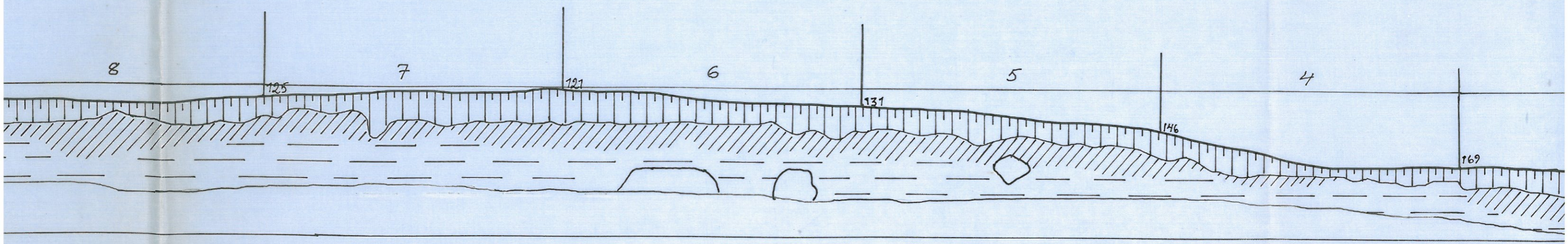
KP = 157 = 51,60m ymp.

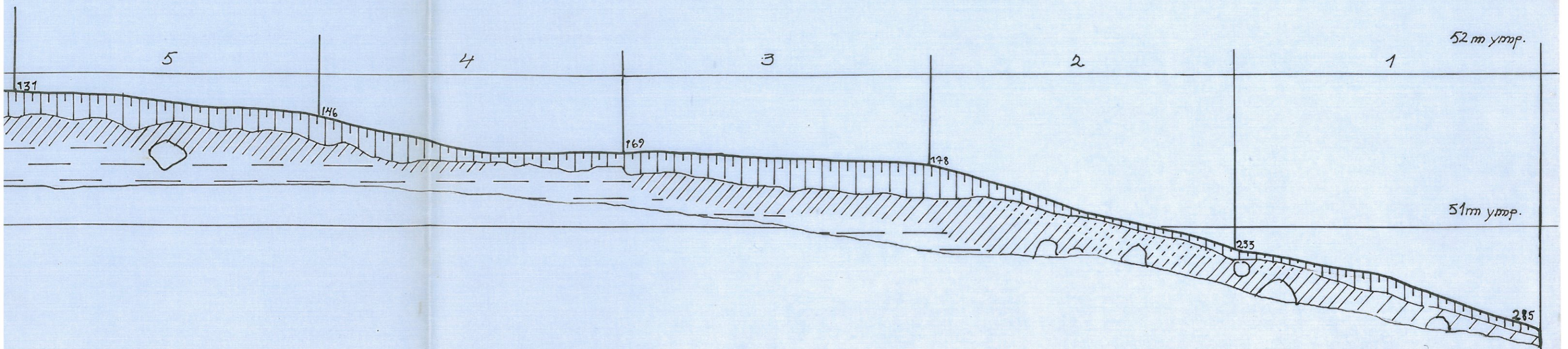
KERTOMUKSEN LIITE N^o 4



	TURVE JÄRUOKAMULTA
	VAALEA HIEKKA
	TUMMA HIEKKA

	LYIJYHIEKKA
	HIESU
	KIVI





69

YLI-II KARJALANKYLÄ JUUTINEN

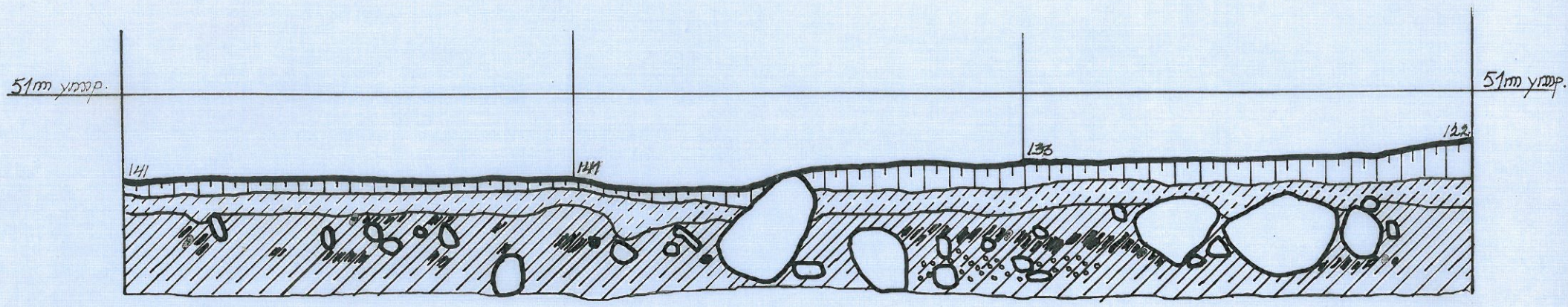
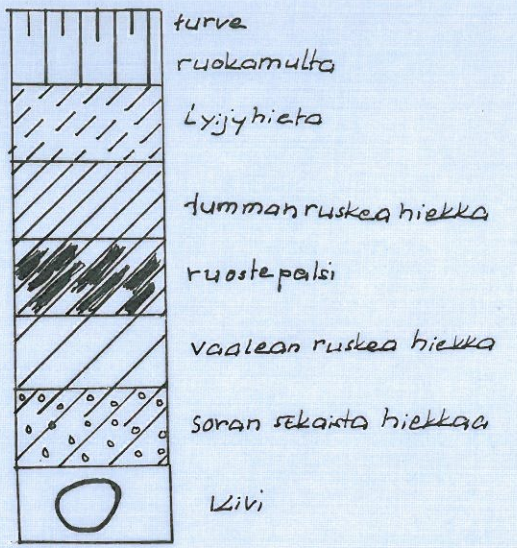
O. Hahti 1963

Koeeja D

1:25

$K_p = 215 = 51,60 \text{ m ymp.}$

Kertomuksen Liite n:o 5



40

YLI-II KARJALANKYLÄ JUUTINEN

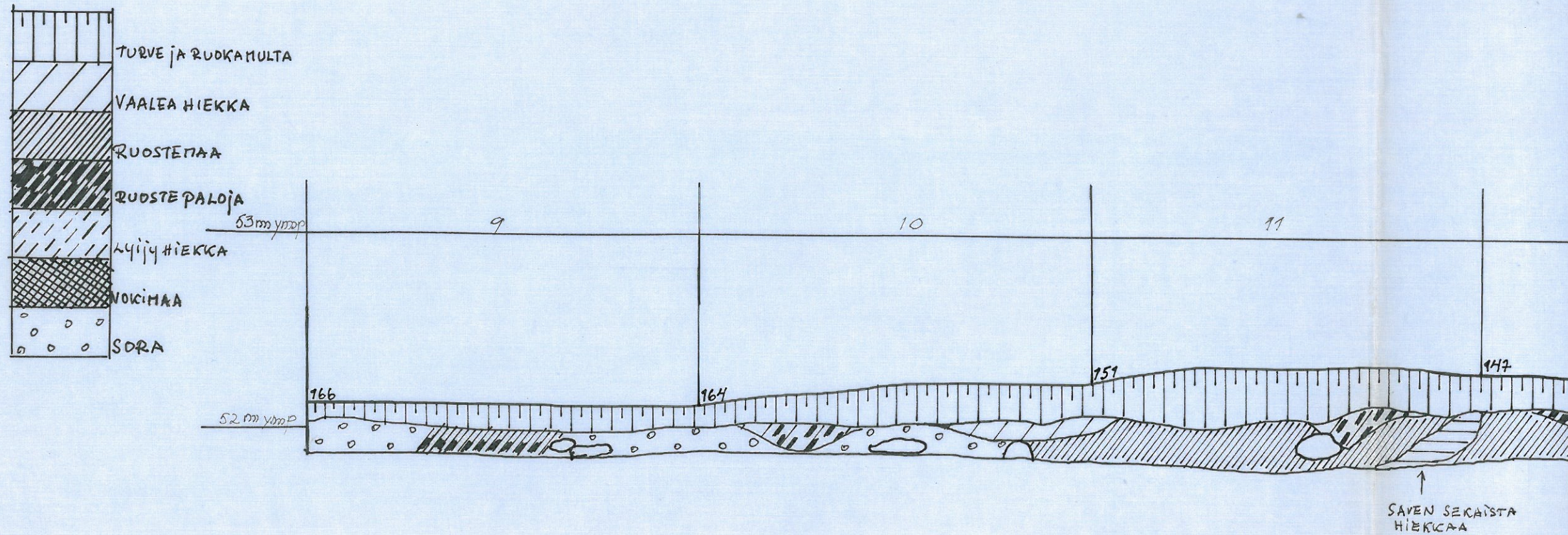
O. HAAHTI 1963

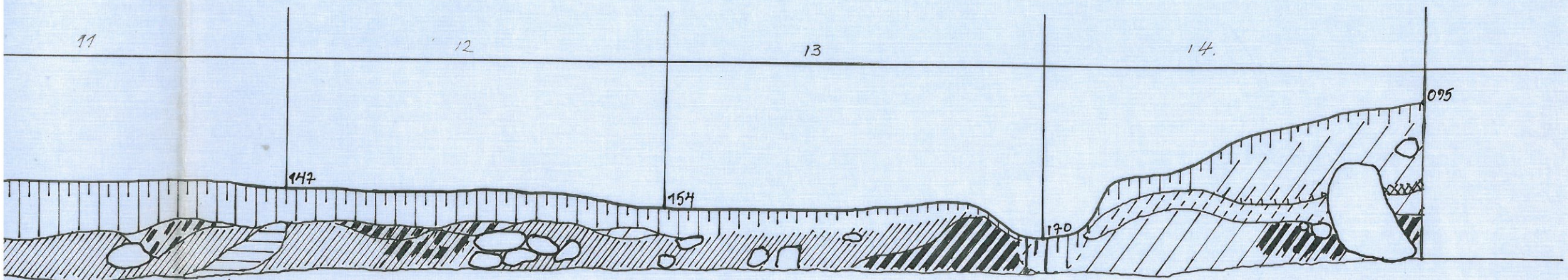
KOEOJA E

1:25

KP= 215 = 51,60m ymp.

KERTOMUKSEN LIITE N^o 6





↑
SAVEN SEKAISTA
HIEKKAA

47

YLI-II KARJALANKYLÄ JUUTINEN

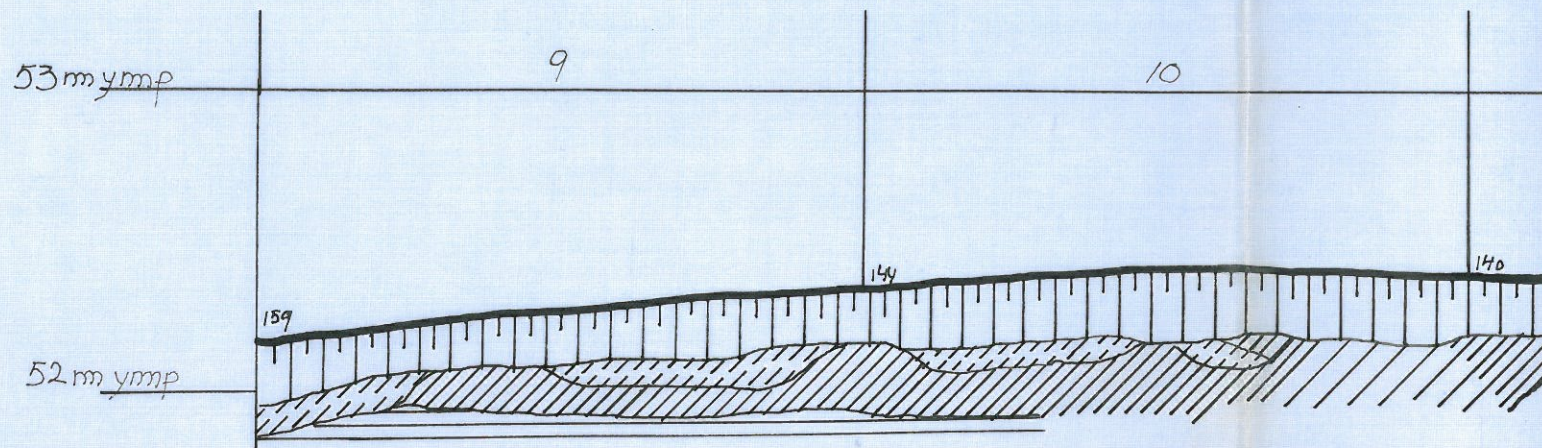
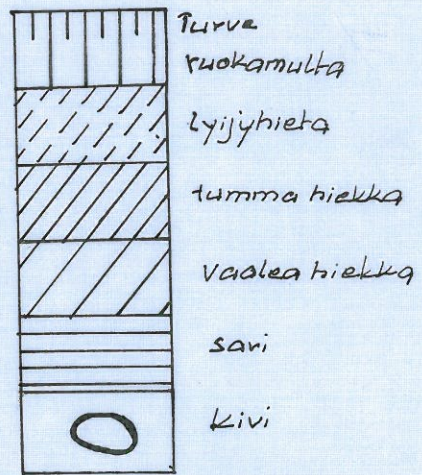
O. Haahki 1963

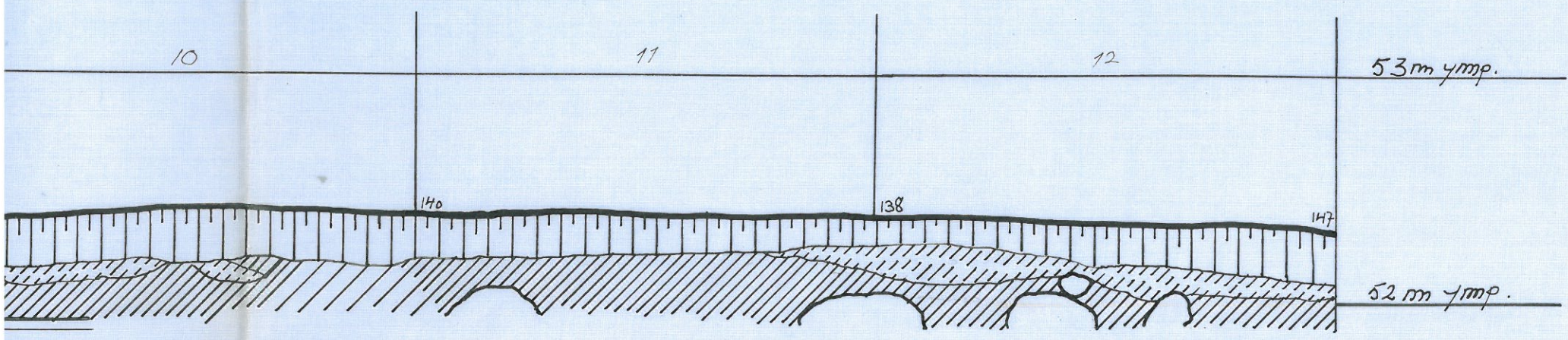
Koeeja #

1:25

Kp = 215 = 51,60 m ymp.

Kertomuksen Liite n:o 7





42

YLI-II KARJALANKYLÄ JUUTINEN

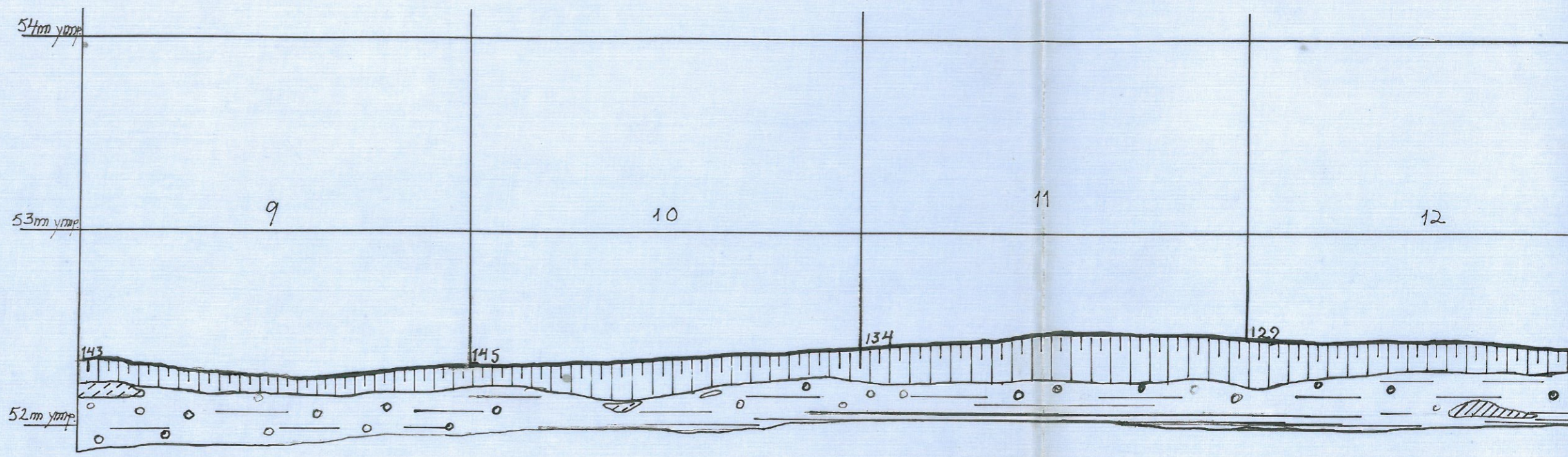
O. HAAHTI 1963







KOEOJA G

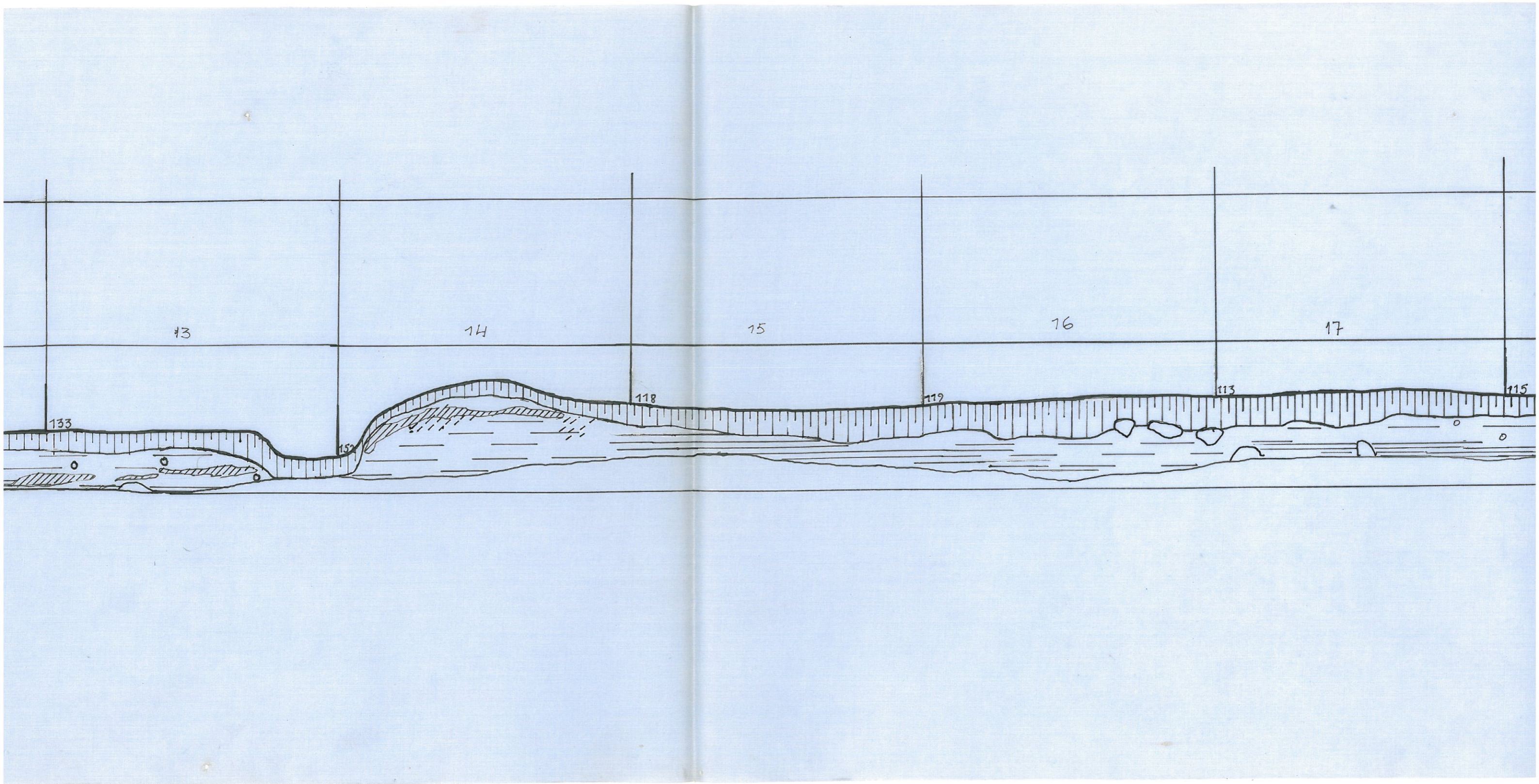
1:25

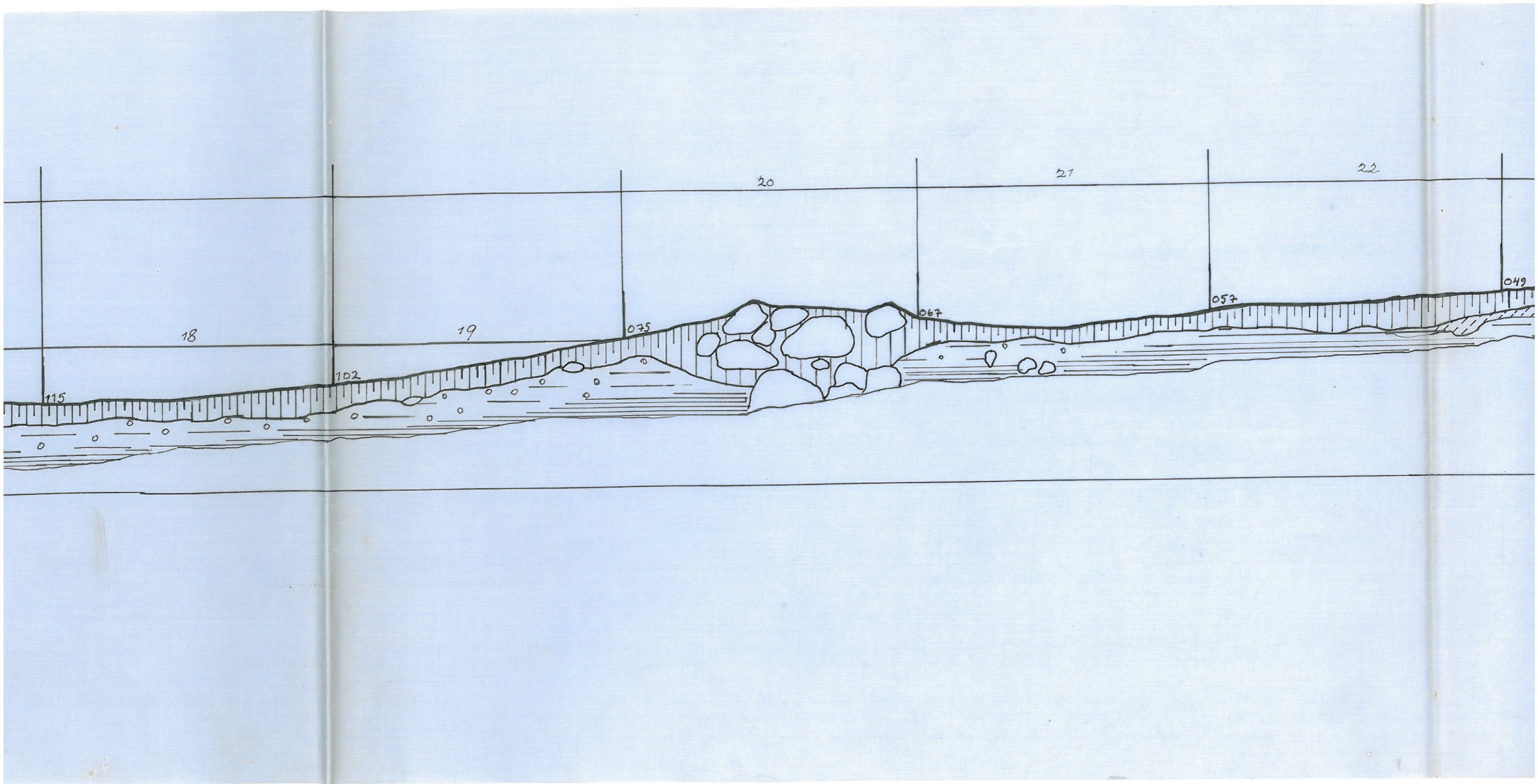
KP = 215 = 51,60m ymp.

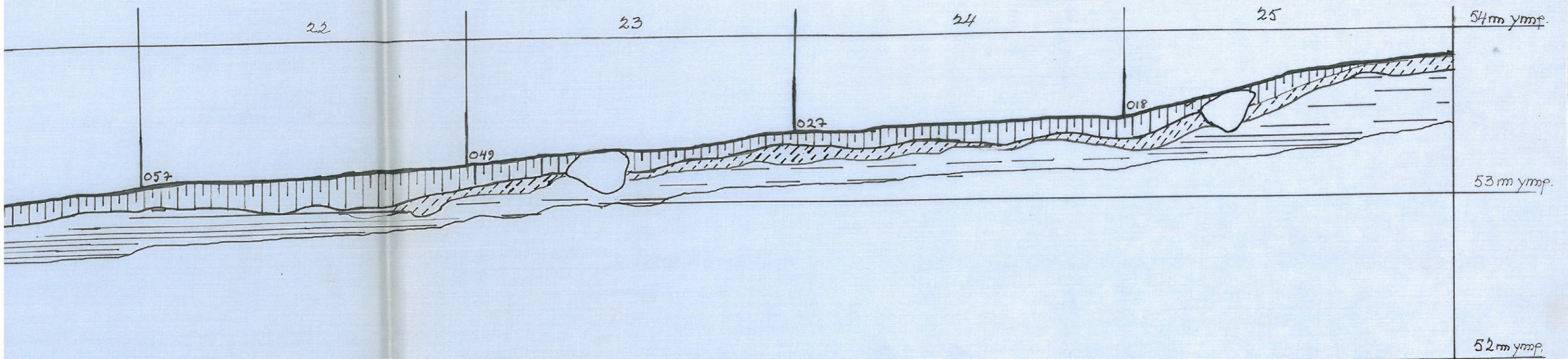
KERTOMUKSEN LIITE N^o 8



-  TURVE JA RUOKAMULTA
-  TUHNAA LIKA MÄATA
-  LUIJYHIEKKA
-  HIESU
-  SAVI
-  SORA







f. 29890



Juutisenaho, kuvattu
idästä. A ja B koeojia.

f. 29891



Koeojien E, F ja G alue,
kuvattu idästä