

YLI-11 27

74<sup>M</sup>

Karjalankylä, Kieritän seutukunta / A. Siiräinien kert. 1963

b. 74-80

Kivikautisen asuinpaikan  
leikkaus 1963

Pitäjä: Yli-Ii  
Kylä: Karjalankylä  
Tila: Pahkala Rno: 22<sup>9</sup>  
Om.: mv. Tauno Pahkala  
Os.: Pahkakoski

Löydöt: KM 16242:1-30

Karttaliitteet 1-2

Valokuvat ff. 29947-50

Pahkakosken voimalaitoksesta n. 4 km länteen Iijoen pohjoisrannalla Ii-Pudasjärven maantien eteläpuolella (tien ja joen välissä) Kierikkisaaren itäpään kohdalla sijaitsee laaja jo hylätty sorakuoppa, jonka eteläreunalta venevalkamaan johtavalta tieltä n. 30-40 m länteen löytyi maanpinnalta kivikautiseen asuinpaikkaan kuuluneita löydöksiä: kampakeramiiikkaa, kvartsi- ja liuske-esineitä ja -iskennäisiä sekä palaneita kiviä.

Enin osa löydöksistä tuli sorakuopan eteläreunalta (karttaluonnoksessa kohta A), jonne kaivettiin 15 m pitkä kapea koeaja. Ainoastaan pieni kauttaaltaan hiottu sädekiviliusketaltta ja kvartsi-kaavin (KM 16242:9 ja 10) löytyivät keskeltä sorakuoppaa soranotossa säästyneen pienen alueen reunasta (karttaluonnoksessa kohta B), jonka juurella oli jonkun verran tummaa punertavanruskeaa maata.

Sorakuopan eteläreunaan, alueelle, jolla pintalöytöjä oli tiheimmässä, kaivettiin koeaja korkeuskäyriä ja samalla kuopan reunaa vastaan kohtisuorasti. Ojan sorakuopan puoleisessa päässä tavattiin heti turpeen alta yksinkertaisesti kivetty liesi. Sen ympäriltä ja koko ojan pituudelta tavattiin löydöksiä: saviastian siruja, kvartseja, sädekiviliuskeiskennäisiä, liuskekappale (esineen teelmä?) ja yksi pii-iskennäinen. Löydöt tulivat turpeen alaisen yläosaltaan lyijyhiekaksi huuhtoutuneen punertavan sorakerroksen yläosasta. Lieden ympärillä oli jonkin verran palanutta hiekkaa ja hiilenmuruksia.

Sorakuopan itäreunasta, profiilina näkyvänä, löytyi turpeen alainen puoliksi rikkoutunut liesi ja sen lounaispuolelta n. 20 m:n päästä hiekkakuopan reunasta pari kvartsi-iskennäistä. Maaperä kvartsien löytöpaikalla sekä lieden ympärillä vaikutti koskemattoman näköiseltä.

Asuinpaikan alarajaa ei koeojan perusteella voitu määritellä, mutta sen joen puoleinen pää tavoitteli loivan rinteen kivikautisen asutuksen kannalta epäsuotuisan louhikkoisen alueen yläosaa, joten alaraja tuskin on Pohjolan Voima Oy:n kartalla (lehti Kierikki 1:2000) näkyvää 60 m:n korkeuskäyrää alempana. Asuinpaikan keskusosa on soranotossa tuhoutunut. Kierikin voimalaitoksen säännöstelyaltaan vesi ei tule nousemaan löytöpaikan yli.

Helsingissä elokuun 11 pnä 1964

Ari Siiriäinen

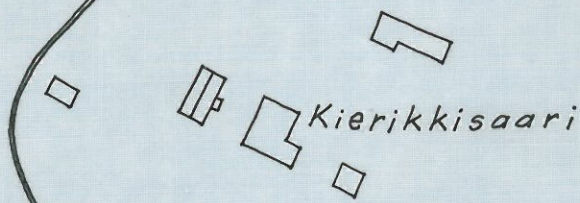
Ari Siiriäinen, fil.yliopp.

1:2000

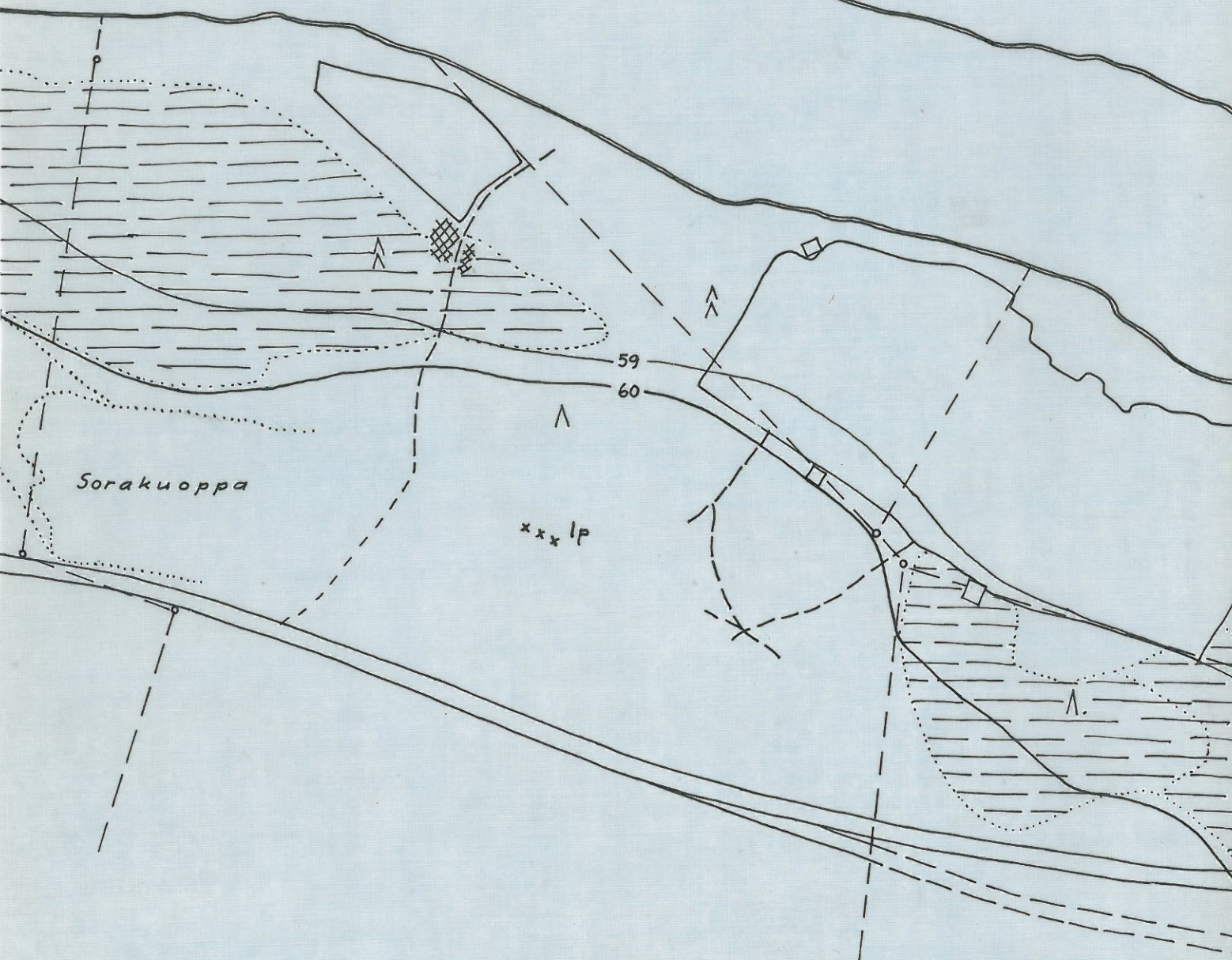


Jijoki →

77



Kierikkisaari



Sorakuoppa

59

60

xxx lp

Ote Pohjolan Voima Oy:n kartasta Kierikki 1:2000

A. Siiriäinen 1963

Kertomuksen liite no ①

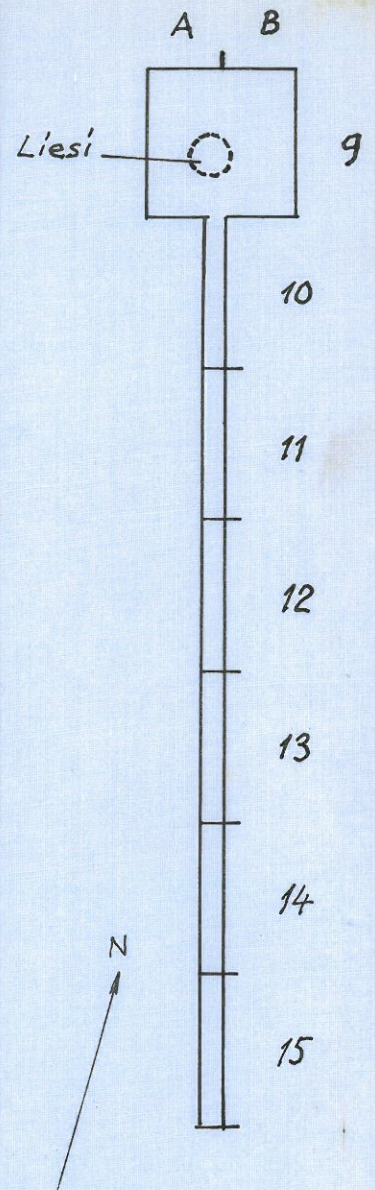
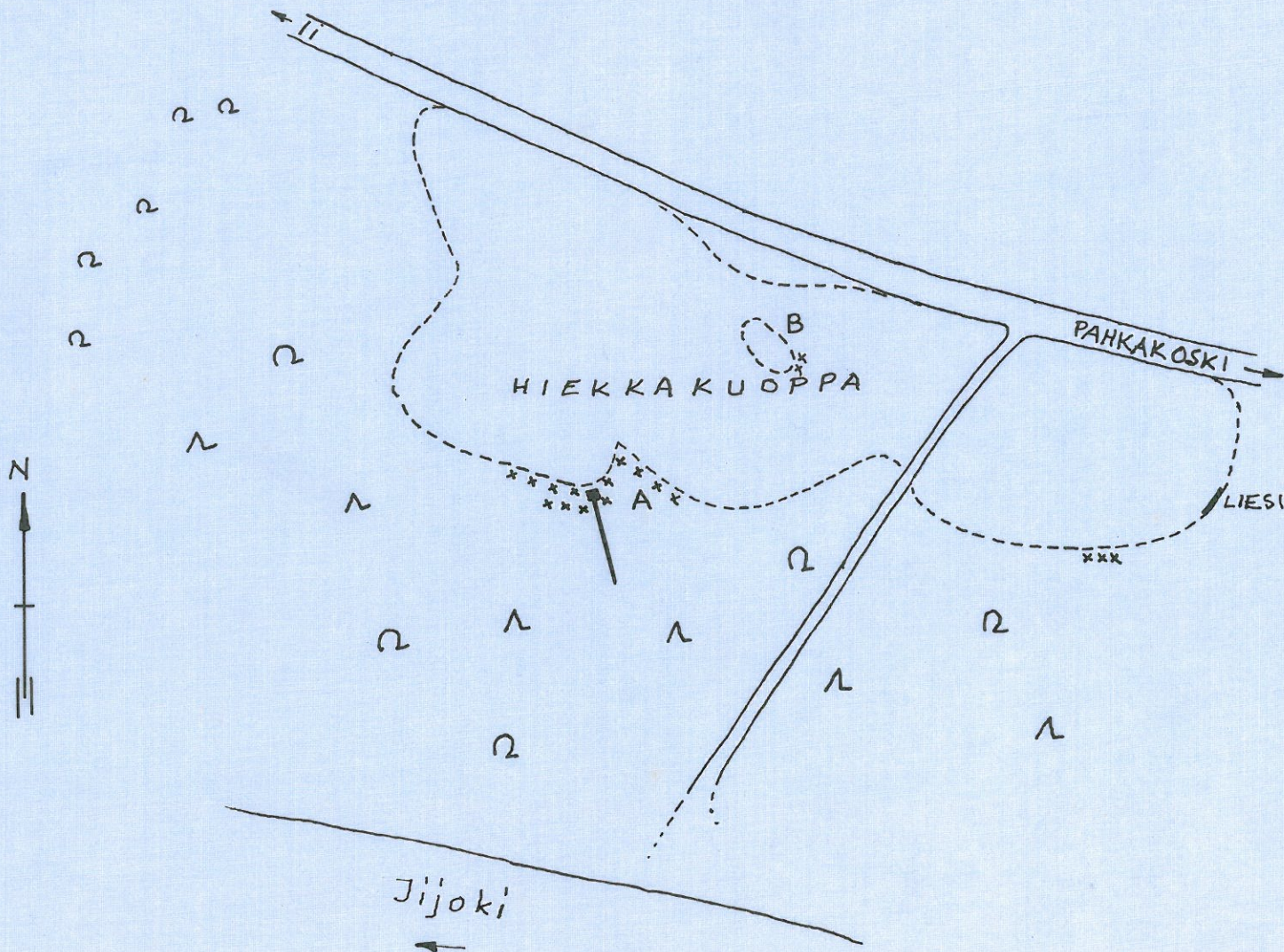
xxx lp = löytöpaikka A

YLI-II KARJALANKYLÄ KIERIKIN SORAKUOPPA

KARTTALUONNOS n. 1:1000

A. Siiriäinen 1963

KERTOMUKSEN LIITE no ②



Koeeijan ruudukus

1:100

f. 29947



Löytökohdita A keskellä  
näkyvän korkean  
männyn hoidat-  
ta. Kuvattu koil-  
lisesta.

f. 29948



Löytökohdita B. Kuvat-  
tu idästä.

f. 29949



Löytökohta A, koo-  
ojan N-pää (pen-  
kalla olevan kan-  
non takana nä-  
kyvä osa liettä). Taus-  
talla virtaa Ti-joki.  
Kuvattu polyoisesta.

f. 29950



Osittain rikkoutu-  
nut liesi kooojan  
N-päässä turpeen al-  
la. Kuvattu koilli-  
sesta.