

YLI-11 10

M
95

Karjalankylä Kuusela / A. Siinäinen kert. 1963

Kivihautaan oikospäätä
koehairaus 1963

895-101

Yli-Ii Karjalankylä Kuusela

10

Pitäjä: Yli-Ii
 Kylä: Karjalankylä
 Tila: Kuusela Rno: 20²
 Om.: Pohjolan Voima Oy
 Os.: Pahkakoski

KM 16237:1-52

karttaliitteet 1-3
 valokuva f. 29758

Pekka Sarvaan v. 1961 löytämä ja Kuuselaksi nimeämä kivikautinen löytöpaikka sijaitsee Iijoen pohjoisrannalla Pahkakosken voimalaitoksesta n. 6 km alavirran suuntaan. Löytöpaikka on joen korkean törmän reunalla Kuuselan tilan ohrapellolla, jonka itä-länsisuuntaan keskellä törmän puoleisella reunalla on matala kohouma. Fellon kohdalla törmä on korkea (ks. profiili), mutta n. 50 m:n päässä idässä ja n. 200 m:n päässä lännessä se loivenee nopeasti.

Löytöpaikka tulee jäämään suunnitellun Kierikin voimalaitoksen säännöstelyaltaan vedenpinnan alle. 18.6.-19.6.1963 suoritti allekirjoittanut fil. ylioppilas Leena Roineen avustuksella löytöpaikalla koekaivauksen.

Edellämainitun matalan kohouman kohdalle kaivettiin törmän reunasta lähtien sitä vastaan kohtisuoraan 16 m:n pituinen metrin levyinen koeoja, jonka itäseinämästä piirrettiin leikkausprofiili (liite 2). Koko koeojan pituudeltaan n. 25 cm paksun ruokamultakerroksen alla oli kauttaaltaan vain joitakin suurehkoja kiviä (ruudut 10,14,16) sisältänyttä ruosteempunaista soraa. Kerroksen yläosa oli siellä täällä (ruuduissa 15 ja 16 paksumpina kuoppina) voimakkaan ruosteista. Vain ruuduissa 9,12 ja 13 oli havaittavissa jälkiä huuhtoutuneesta lyijyhiekkakerroksesta, joka lienee ollut yhtenäinen ennen kuin paikka on otettu viljelykselle. Tämä kerros oli yhtenäisempää ja paksumpi ruudussa 8, jonka kohdalla oli pellon reunaa pitkin kulkeva vähän käytetty tie.

Löydöt (kvartsisiesineet ja -iskennäiset, kaksi sädekiviliuskekapalletta, kaksi kvartsiitti-iskennäistä) tulivat valtaosaltaan ruokamullasta ja joitakin harvoja sen alaisesta sorasta (vain ruuduista 10-16), nekin aivan tämän kerroksen yläosasta. Ainoastaan kaksi pa-

laneen luun murusta (ruutu 15) löytyivät syvennältä, n. 15-20 cm ruokamullan ja soran rajasta. Asuinpaikan kulttuurikerros on näin ollen säilynyt peltotöiltä vain alareunastaan, joten jatkokaivaukset olisivat olleet turhat. Pellon ulkopuolelle tehdyt useat koekuopat olivat tulokseltaan negatiiviset; asuinpaikka on ollut kooltaan pieni ja luultavasti rajoittunut maaston suotuisimpaan kohtaan, kohoumalle.

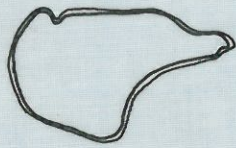
Tien pohjoispuolelle koeojan linjaan kaivettiin vielä tälle jatke (luettelossa ruudut L:5-7). Löydökset tulivat taas ohuesta ruokamultakerroksesta, mutta ruudussa 5 ja osittain ruudussa 6 oli koko ojan syvyydeltä (n. 0,5 m) vaaleata, huuhtoutunutta lyijyhiekkaa, josta tuli pari kvartsi-iskennäistä vielä puolen metrin syvyydeltä.

Paikan korkeus Pohjolan Voima Oy:n voimalaitoskartan (lehti Kierikki 1:2000) mukaan on 52-53 m ymp. "Asuinpaikan" reuna joen puolella ulottui törmään saakka.

Helsingissä elokuun 11 pnä 1964

Ari Siiriäinen
 Ari Siiriäinen, fil.yliopp.

1:2000 Ote Pohjolan Voima Oy:n kartasta Kierikki 1:2000 98
A.Siiriäinen 1963
kertomuksen liite no ①



→ Kierikki

Jijoki →

löytöpaikka

53
54
55
56

oja

Kuusela

Λ.

Λ.

Λ.

Λ.

li →

← Puhkakoski

Λ.

Λ.

Λ.

Λ.

Λ.

Λ.

Λ.

Λ.



8

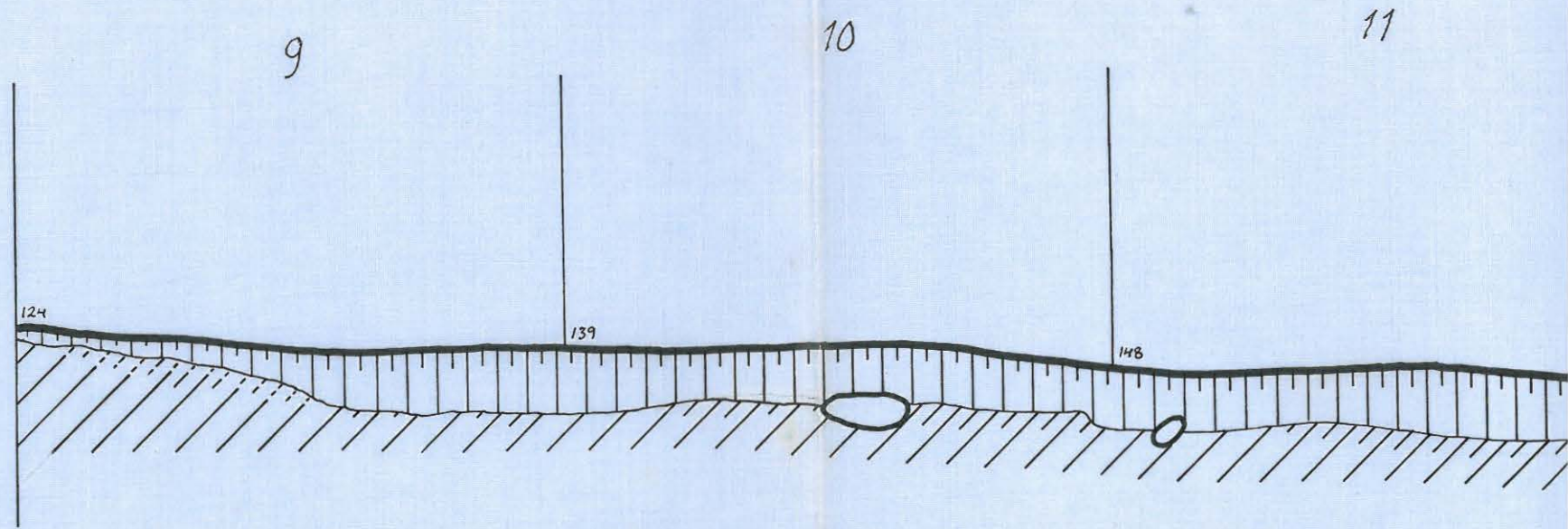
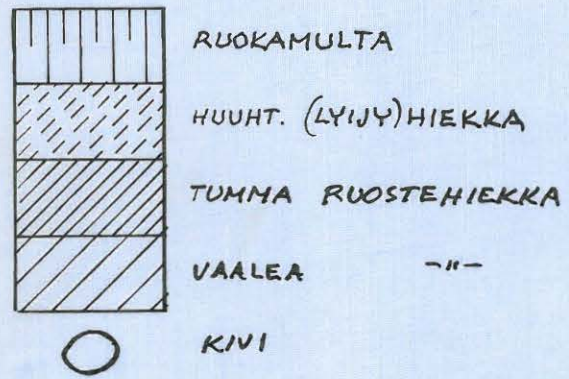
YLI-II KARJALANKYLÄ KUUSELA

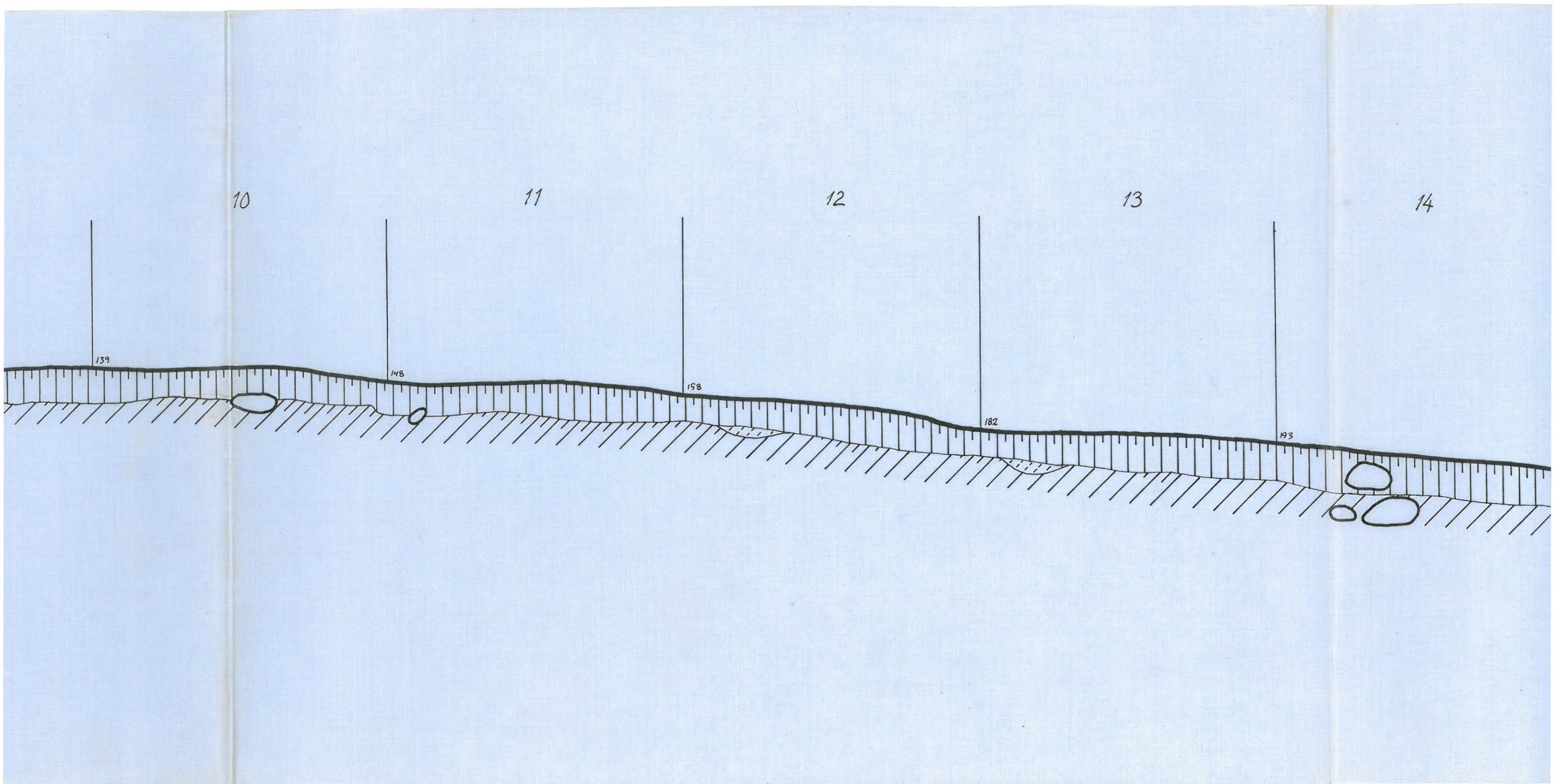
A.SIIRIÄINEN 1963

KOEOJAN ITÄSEINÄMÄ

1:25

KERTOMUKSEN LIITE N^o (2)



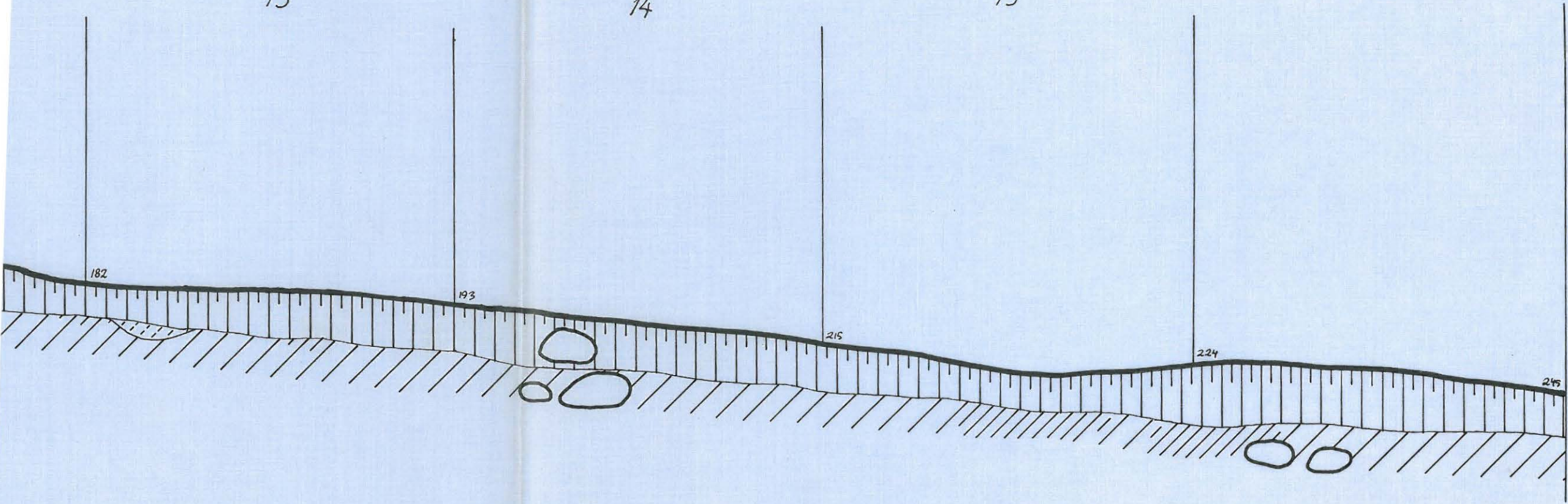


13

14

15

16



100
YLI-II KARJALANKYLÄ KUUSELA

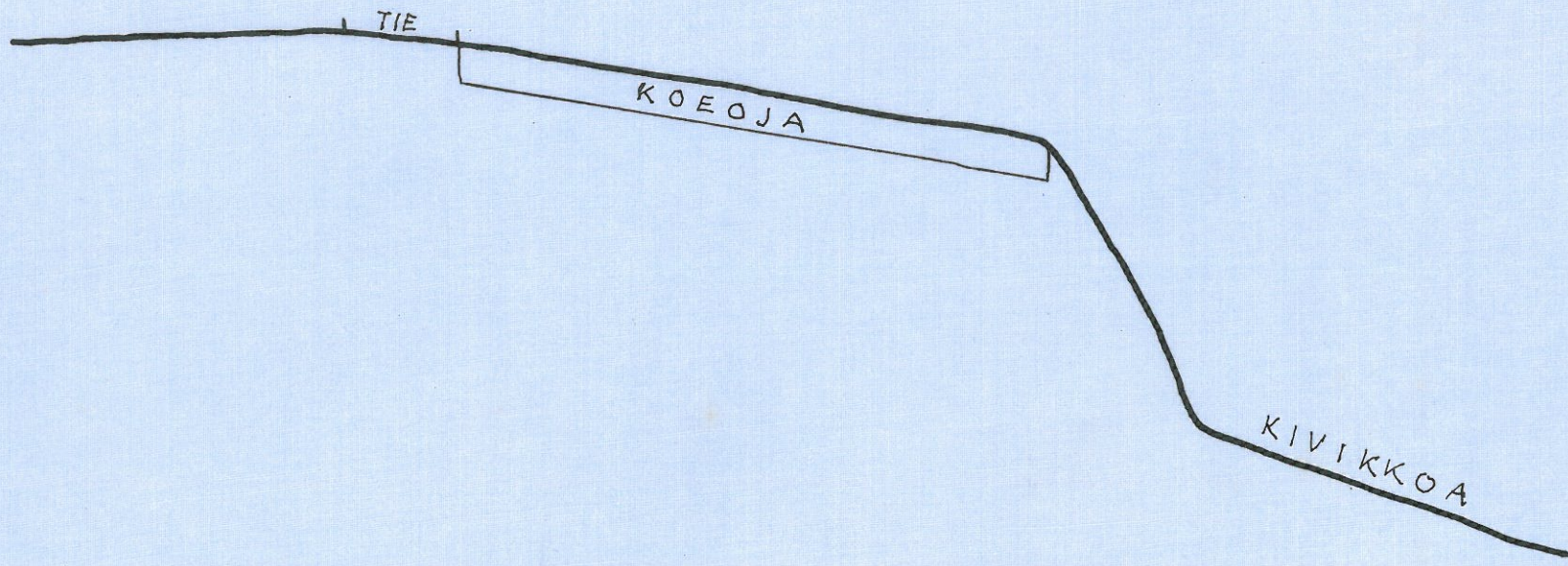
A. SIIRIÄINEN 1963

PINTAPROFIILI

KORK. 1:100

PIT. 1:200

KERTOMUKSEN LIITE N^o ③



Jyväskylä 19.6.1963 klo 08.15

f. 29758



Kuuselan tila. Valoku-
vattu kaakosta, Ti-
jseen etelärannalta.
X:llä merkityssä koh-
dassa kooja.