

YLI - II KARJALANKYLÄ KIERIKKISAARI

9

Kivikautisen asuinpaikan kaivaus.

Pekka Sarvas 1964.

Yli-Ii Karjalankylä Kierikkisaari. 9

Kivikautisen asuinpaikan kaivaus vuonna 1964.¹⁾

Löydöt on luetteloitu numeroilla KM 16554:1-939.²⁾

Kertomukseen liittyy 8 karttaa ja 4 kuvataulua, joissa on valokuvat negatiiveista 35868-35870 sekä R.Kosken Pohjolan Voima OY:n lentokoneesta ottamia ilmakuvia.

Kiintopisteenä käytettiin pellolla sijaitsevan ladon luona olevaa maakiveä, jonka korkeus vaakittuna saaren länsipään kohdalla joen pohjoisrannalla olevasta Pohjolan Voima OY:n kiintopisteestä oli 57.52 m ymp.

Vuoden 1964 kaivausalueet avattiin koeojan (v.1961) ja vuonna 1963 koeojan pohjois- ja koillispuolella kaivettujen alueiden väliin (vrt. liite 1). Alueet käsittivät ruudut I-L:8-12 ja I-L:15-16. Ruudut I-L:8-12 kaivettiin seitsemänä tasona, ruudut I-L:15-16 kuutena tasona.

Suuremman alueen kaksi ylintä kerrosta oli ruokamultaa, joka alueen eteläpäässä jatkui vielä kolmannessa kerroksessa (vrt.liitteet 2,3). Pienemmällä alueella taas tuli heti ohuen ruokamultakerroksen alta savihiesua, jossa paikoitellen havaittiin epämääräistä ruoste- ja nokimaan

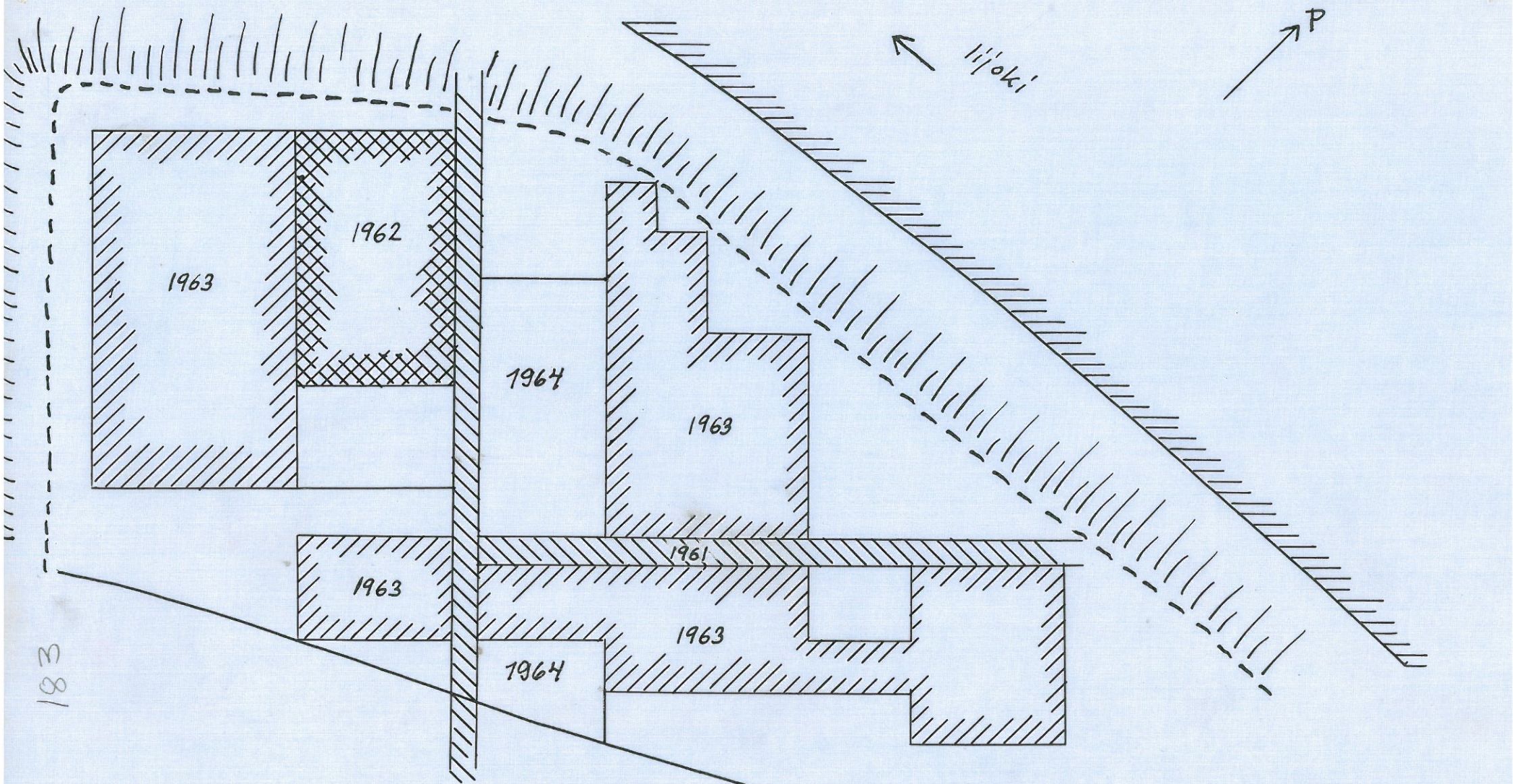
1) Aikaisemmista tutkimuksista paikalla ks. topografisessa arkistossa olevia Pekka Sarvaan kertomuksia vuosilta 1961 ja 1962 sekä Outi Haahden, Ritva Melkaksen ja Ari Siiriäisen kertomuksia vuodelta 1963. Näistä selviää myös paikan tarkka sijainti ja omistussuhteet.

2) Aikaisemmat löydöt: KM 2508:2, KM 15241:1-233, KM 15663:1-468, KM 16139:1-2580, KM 16140:1-1906, KM 16141:1-1346.

kirjavuutta (vrt. liitteet 2-6 sekä profiili vuodelta 1961 ja Ritva Melkaksen kartat vuodelta 1963). Alueella ei ollut lainkaan kiviä; kvartseja löytyi kuitenkin savihiekasta kaiken aikaa. Tämän alueen kaivamista haittasi suuresti sen vetisyys. Suuremman alueen ehjänä säilynyt kulttuurikerros oli hiesua, alueen eteläpäässä savihiesua. Kiviä oli hyvin vähän, mitään latomuksia ei voitu todeta. Pieniä nokimaaläiskiä oli hajanaisesti; eniten niitä esiintyi kahdessa alimmassa tasossa (liitteet 6-7), jossa ne olivat säännöllisesti pyöreitä ja toisiinsa nähden sellaisessa asemassa, että ne voidaan tulkita paalunreijiksi (vrt. liite 8).

Helsinki 28.3.1972

Pekka Sarvas
Pekka Sarvas



Yli-li Karjalankylä Kierikkisaari

Vuosina 1961, 1962 ja 1963 kaivetut alueet; v. 1964 kaivetut alueet lisätty

1:200



Liite n:o 1 Pekka Sarvaan kertomukseen vuodelta 1964

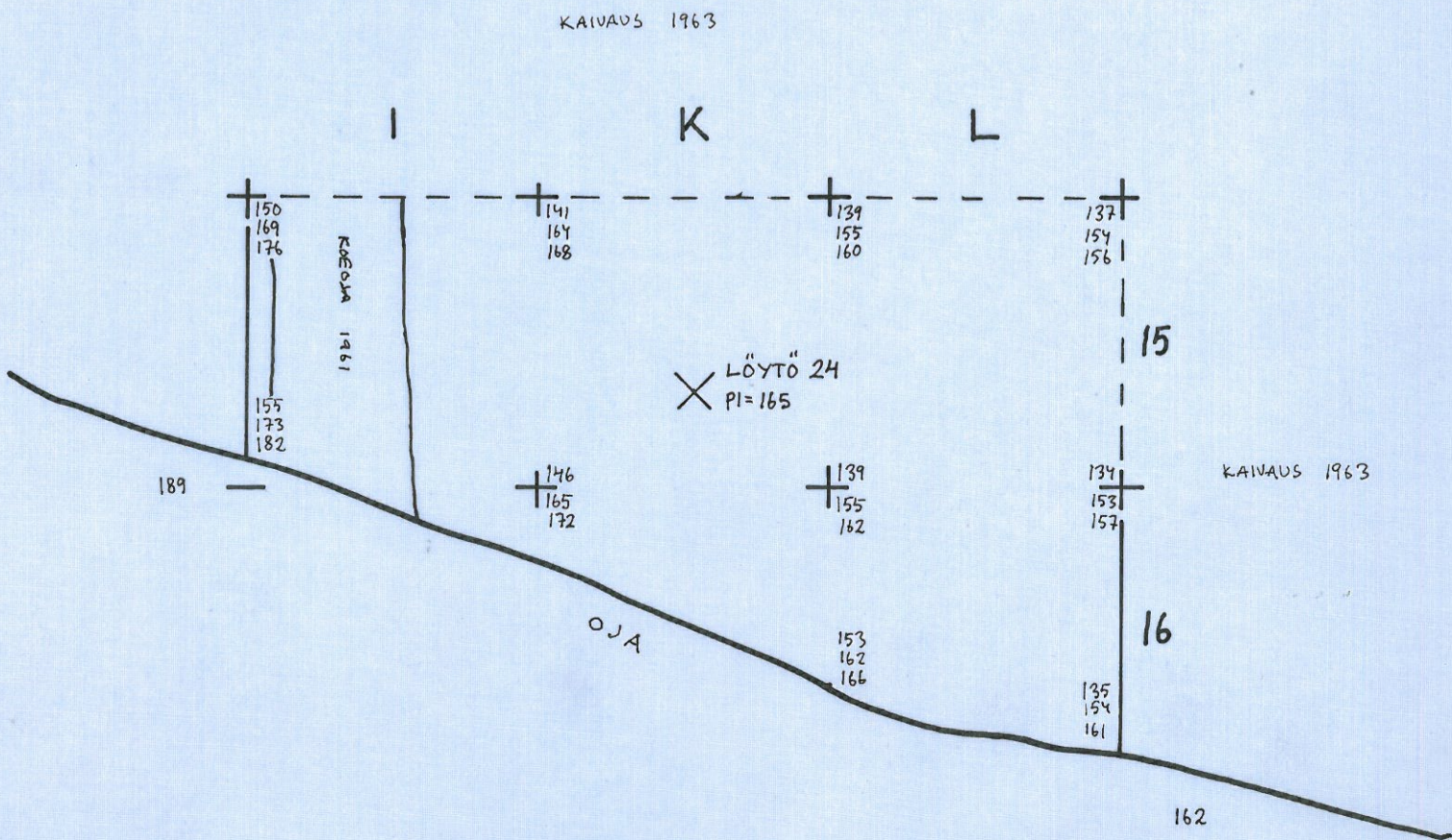
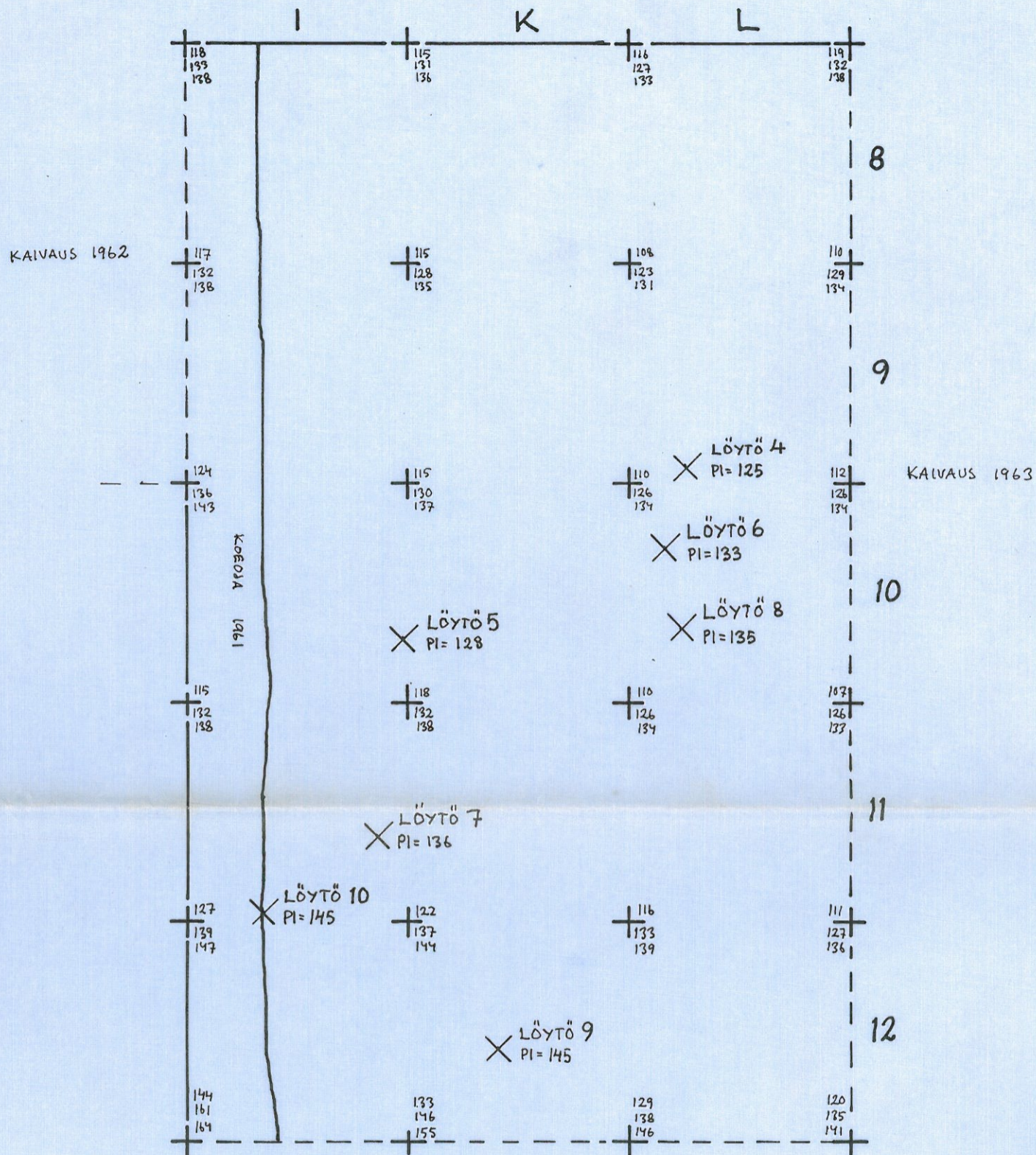
184

YLI-II KARJALANKYLÄ KIERIKKI

P.Sarvas 1964

pinnan vaakitusluvut sekä tasot 1 ja 2
1:50

kp=224= 55,87 m ymp.
kertomuksen liite n:o 2



YLI-II KARJALANKYLÄ KIERIKKI

P. Sarvas 1964

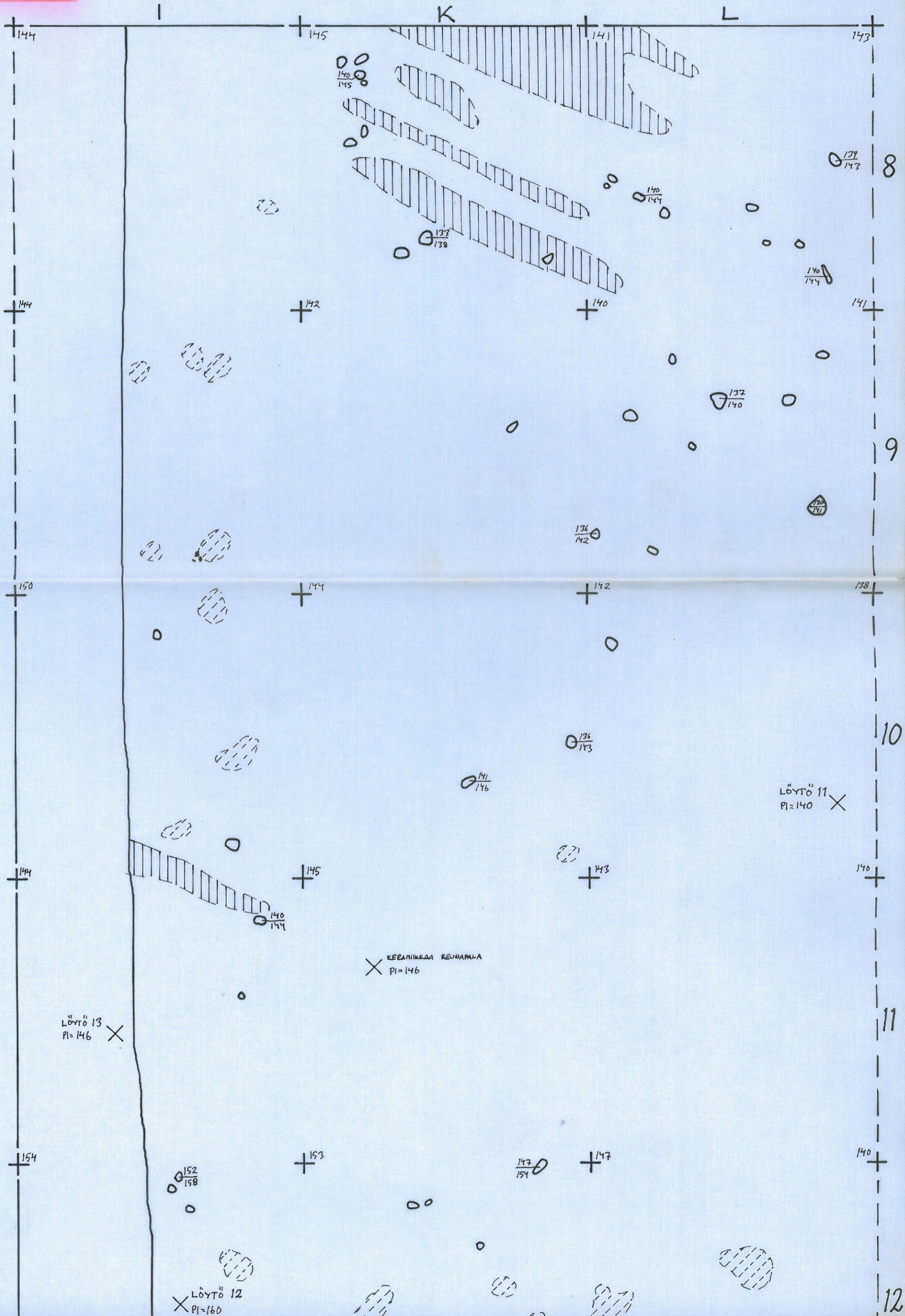
taso 3

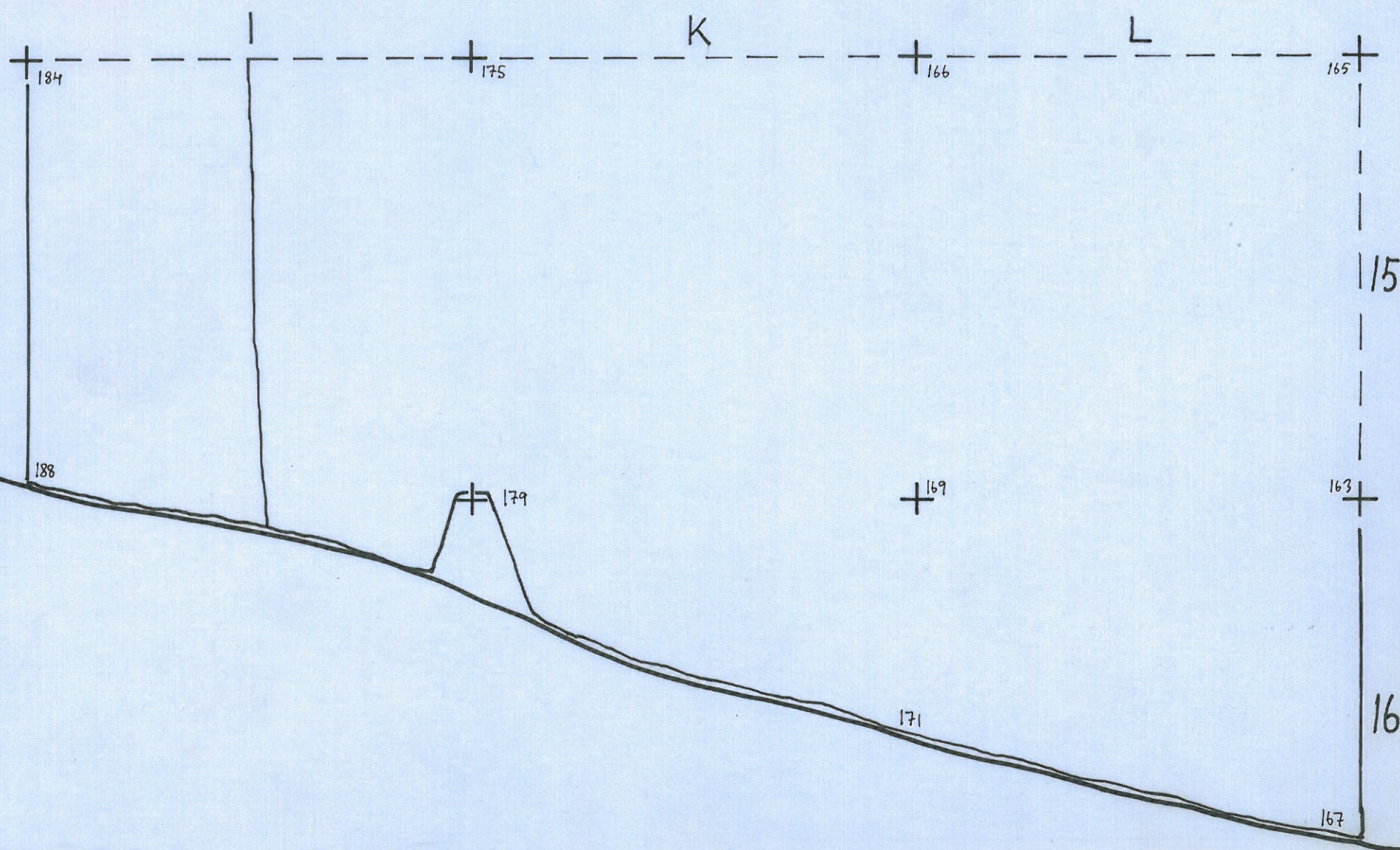
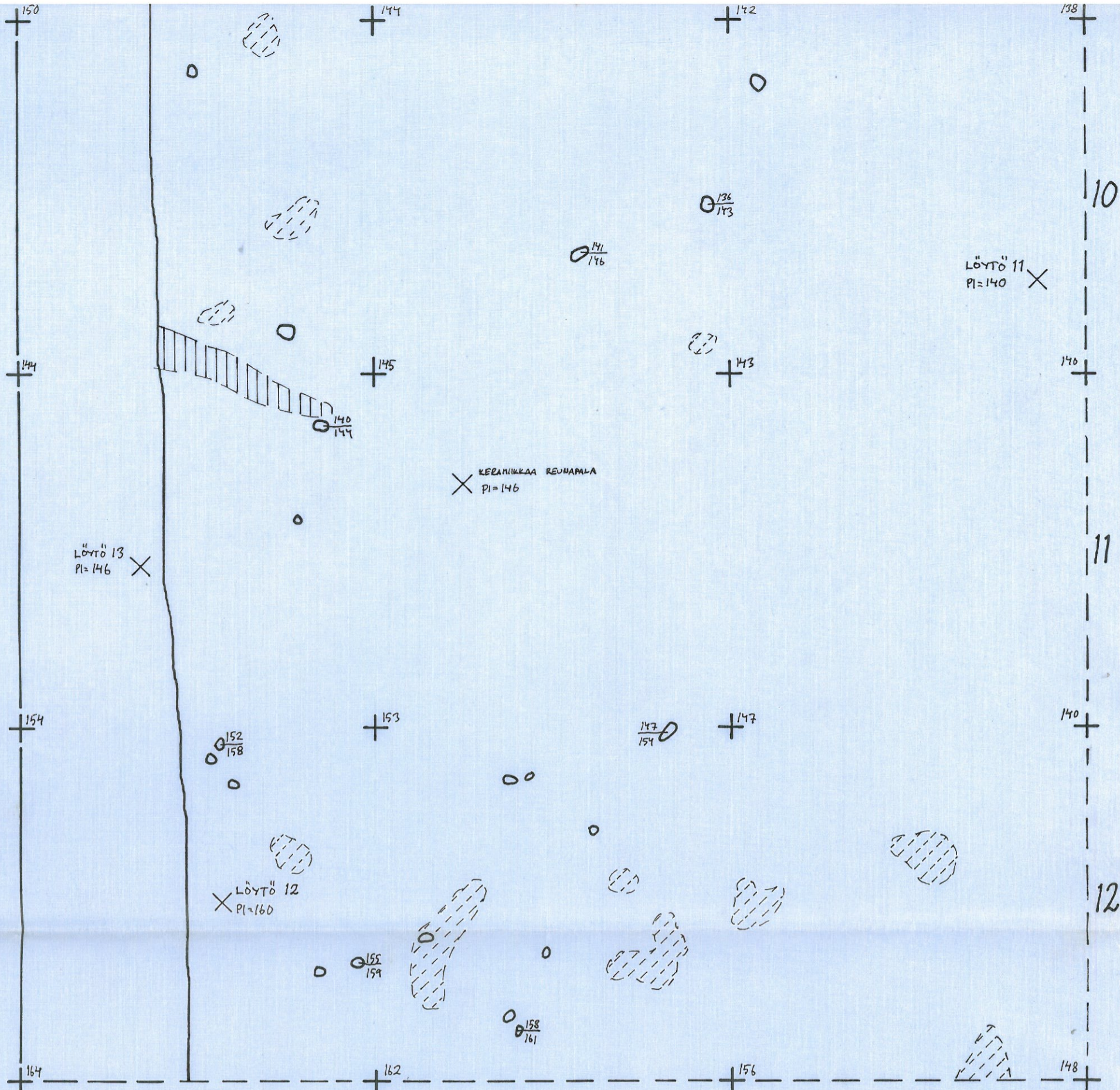
1:25

kp=224= 55,87 m ymp.

kertomuksen liite n:o 3

	ruokamulta
	lyijyhietä
	likamaa
	hiililäiskä
	kivi





YLI-II KARJALANKYLÄ KIERIKKI

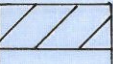




P. Sarvas 1964

taso 4

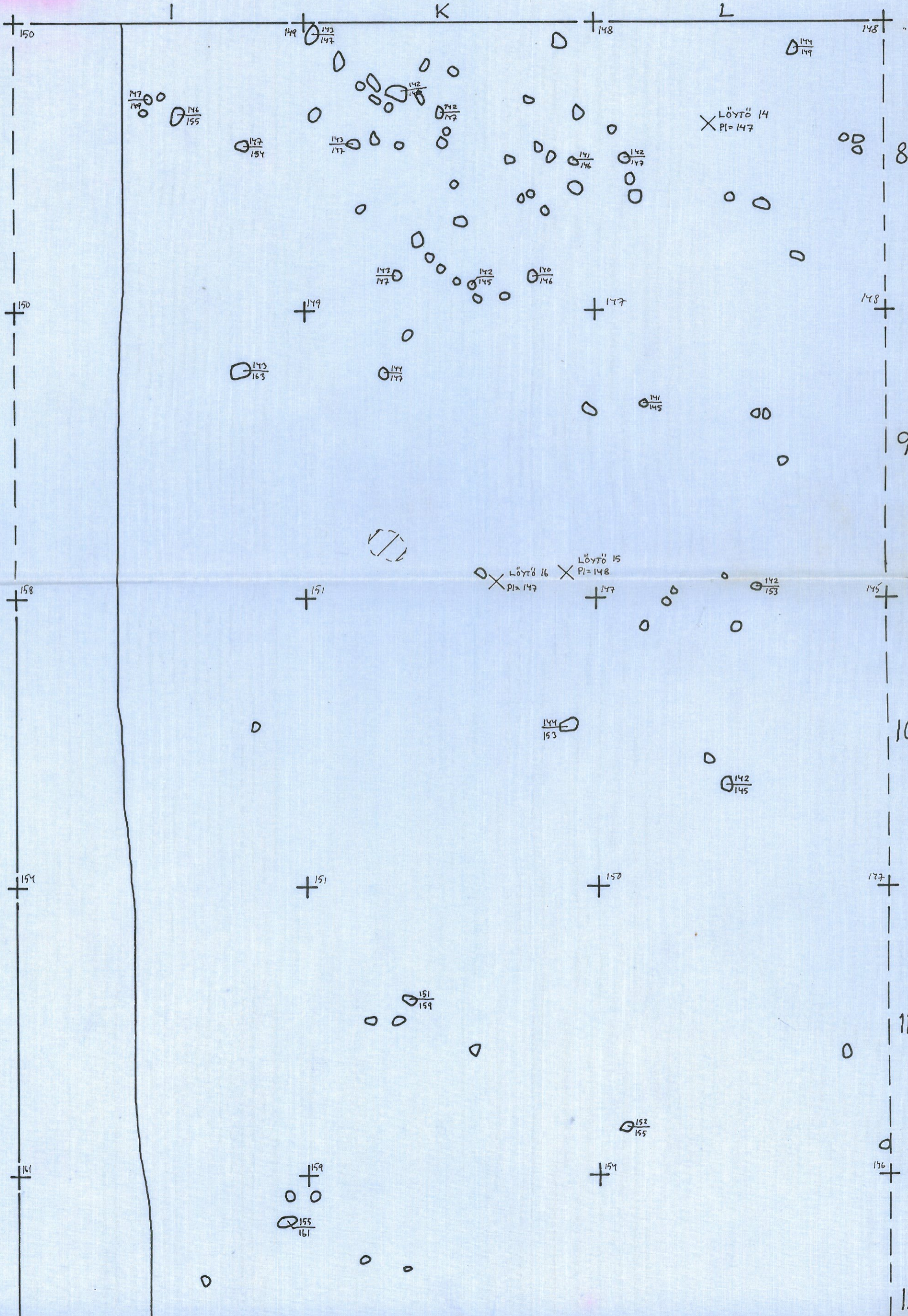
1:25

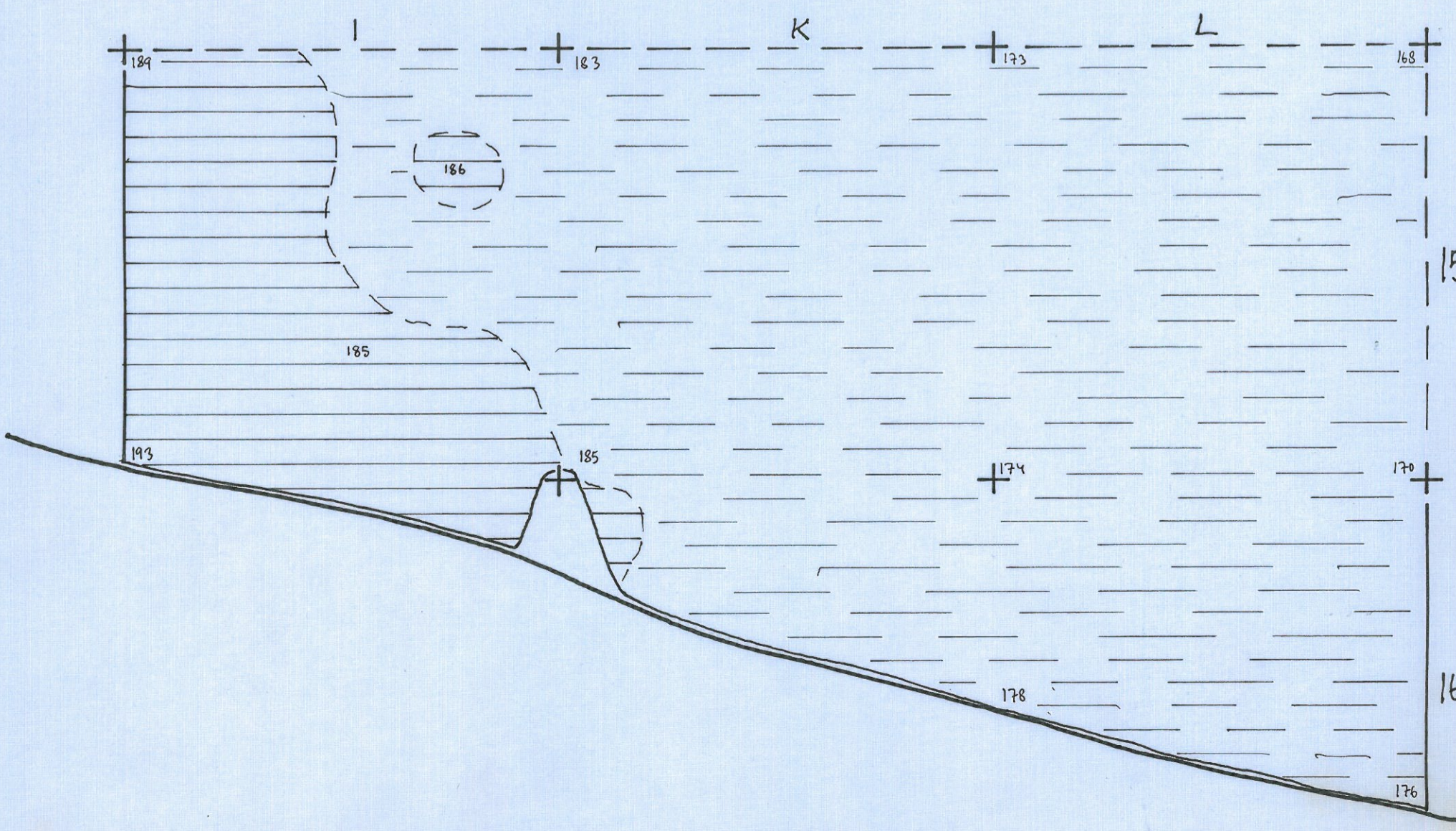
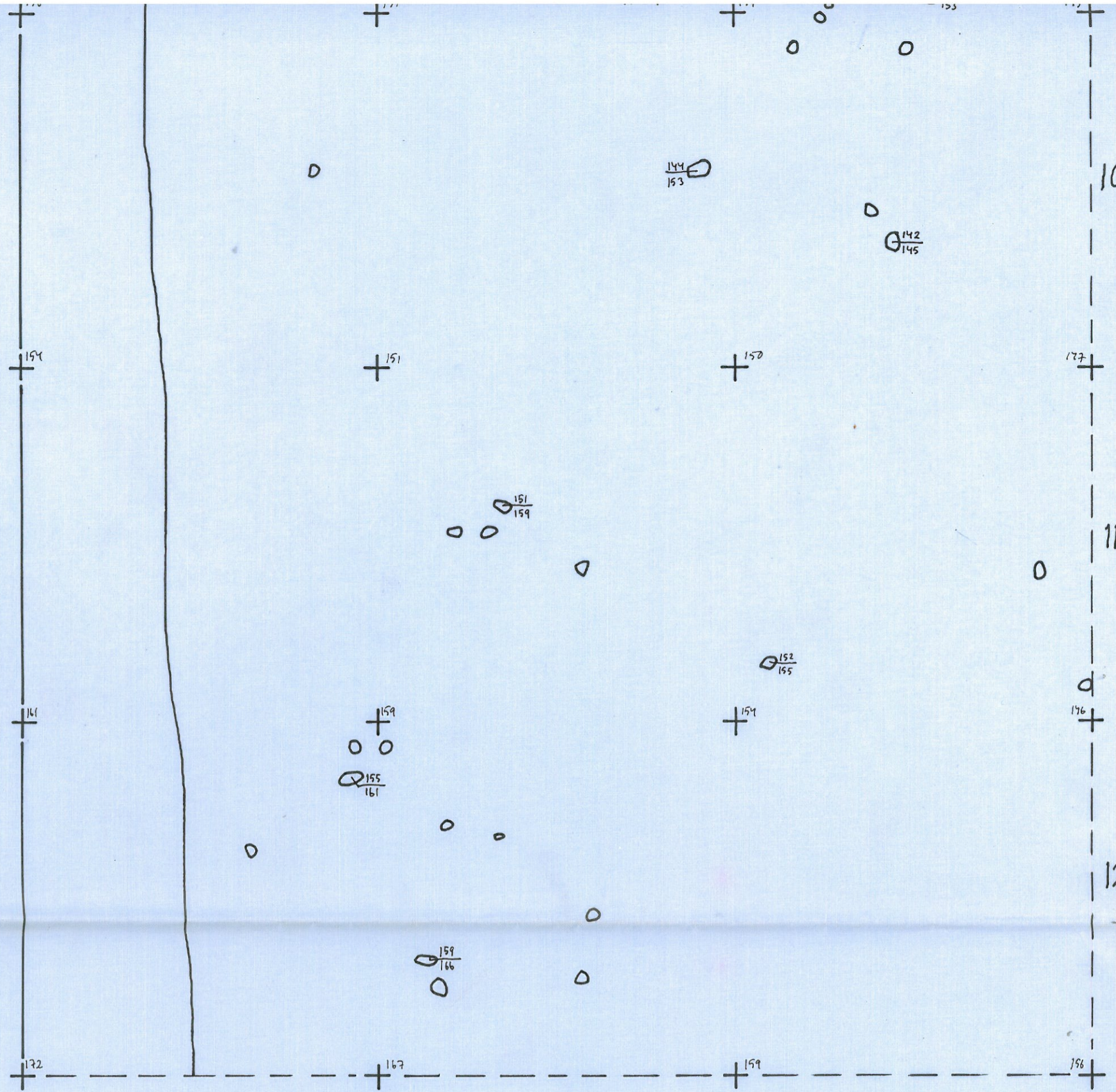
kp=224=55,87 m ymp.

kertomuksen liite n:o 4

	karkeahko hiekka
	likamaa
	likamaa (hiesua, jossa ruosteläikkä)
	savi
	kivi

4





YLI-II KARJALANKYLÄ KIERIKKI







P.Sarvas 1964

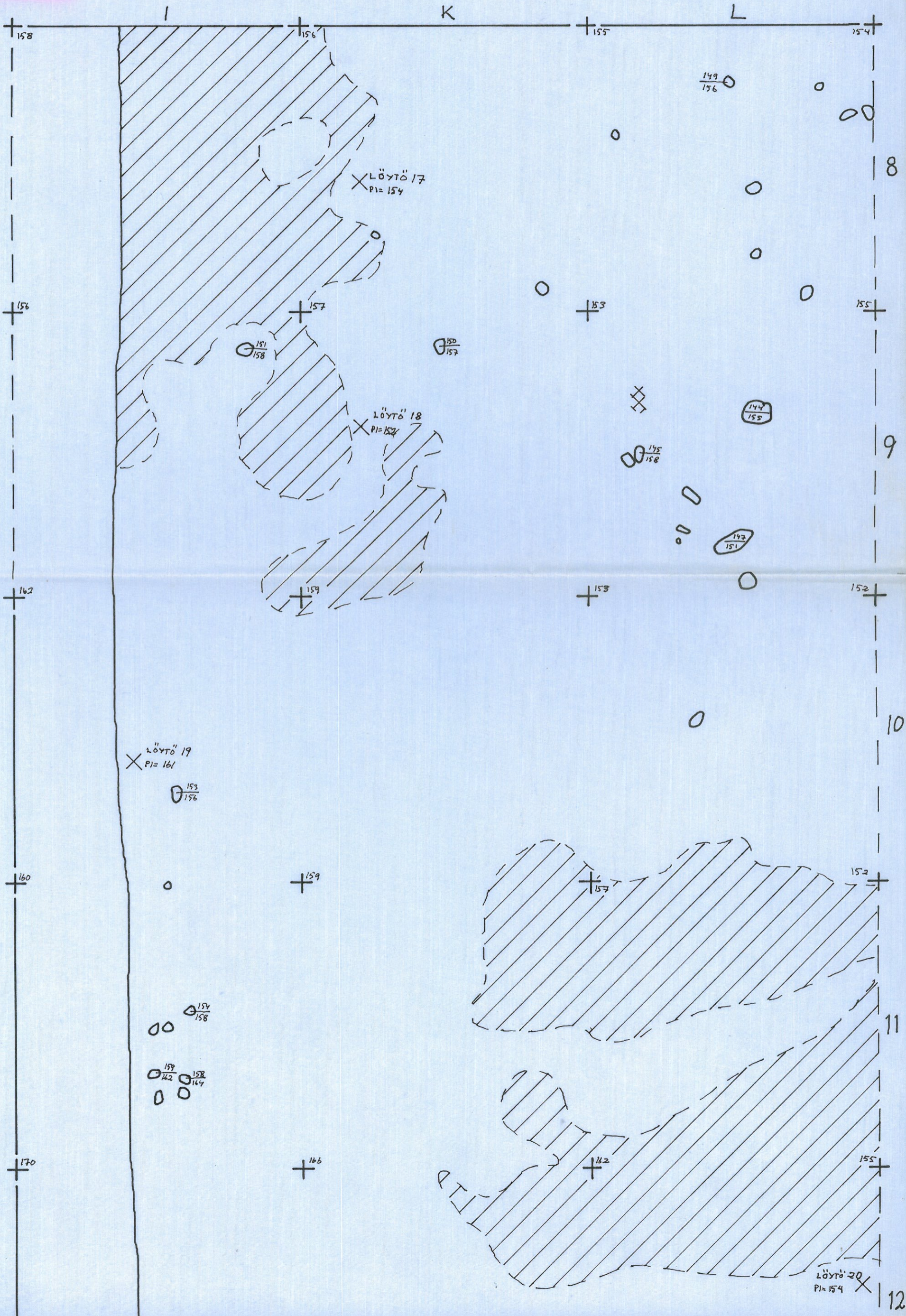
tas 5

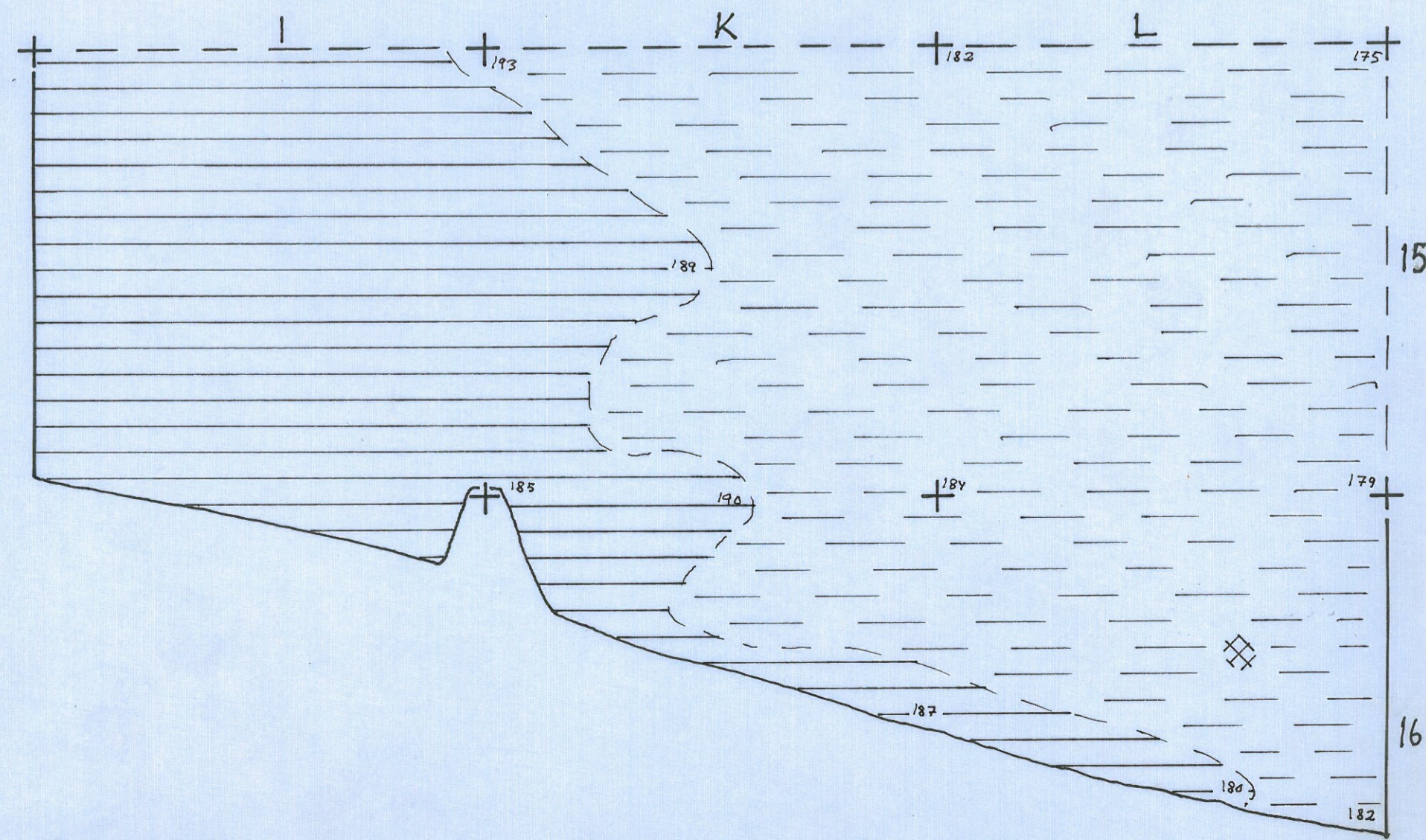
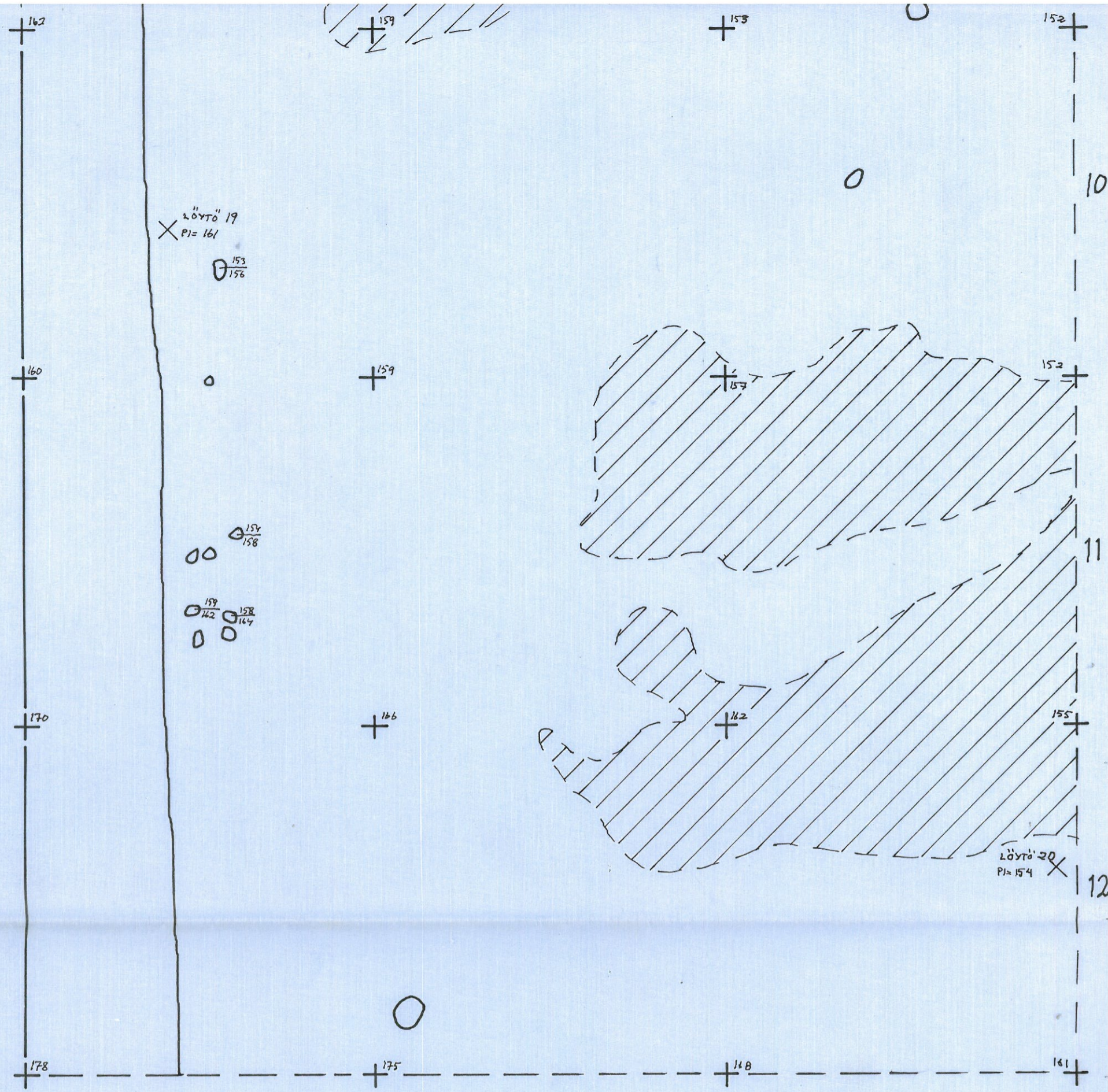
1:25

kp=224= 55,87 m ymp.

kertomuksen liite n:o 5

	karkeahko hiekka
	likamaa
	likamaa (hiesua, jossa ruostelaiikkä)
	nokimaa
	savi
	kivi





YLI-II KARJALANKYLÄ KIERIKKI

P. Sarvas 1964

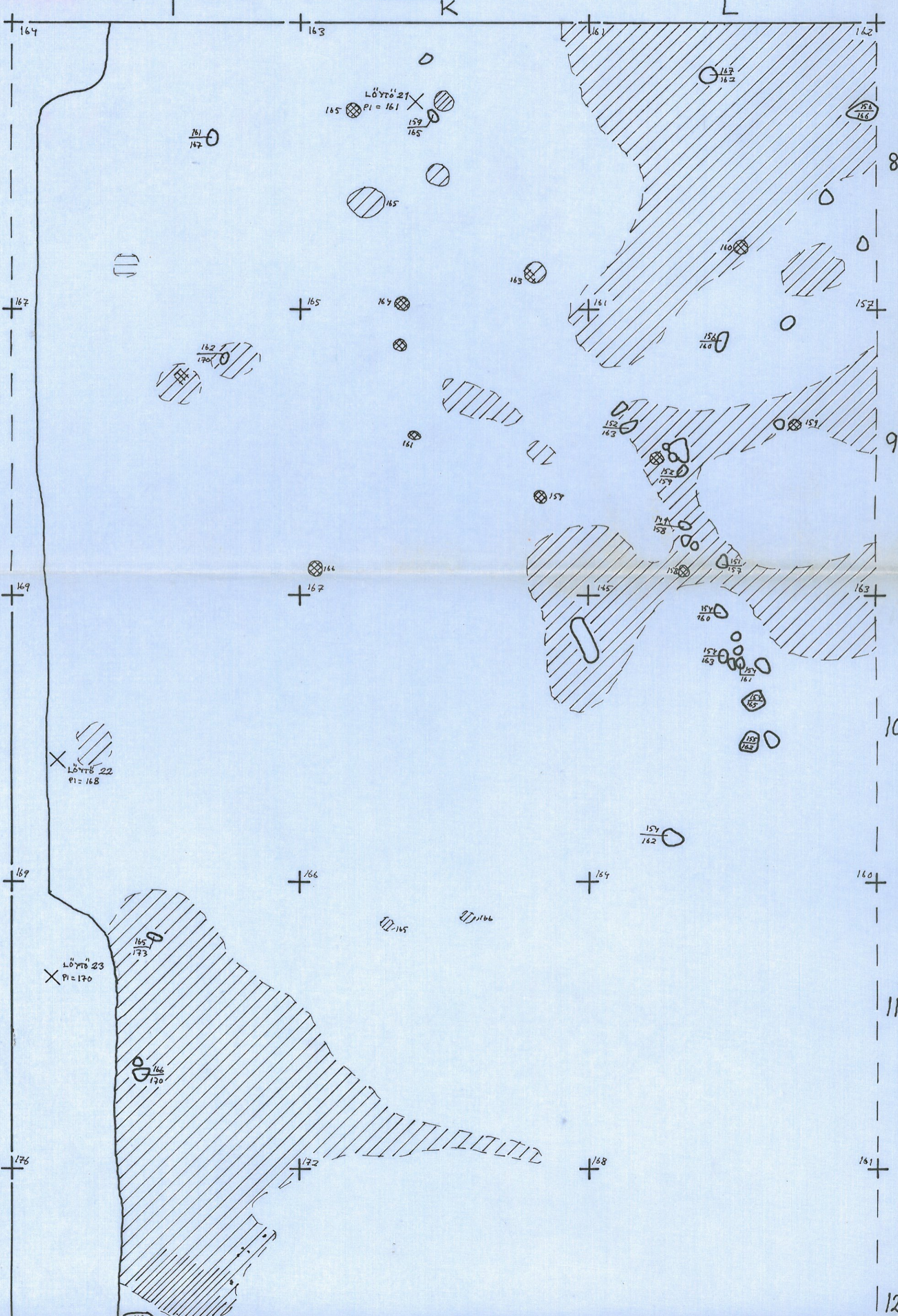
taso 6

1:25

kp=224= 55,87

kertomuksen liite n:o 6

	karkeahko hiekka
	likamaa
	ed. tummempi likamaa
	likamaa (hiesua, jossa ruosteläikkä)
	nokimaa
	hiililäiskä
	savi
	kivi



188

6

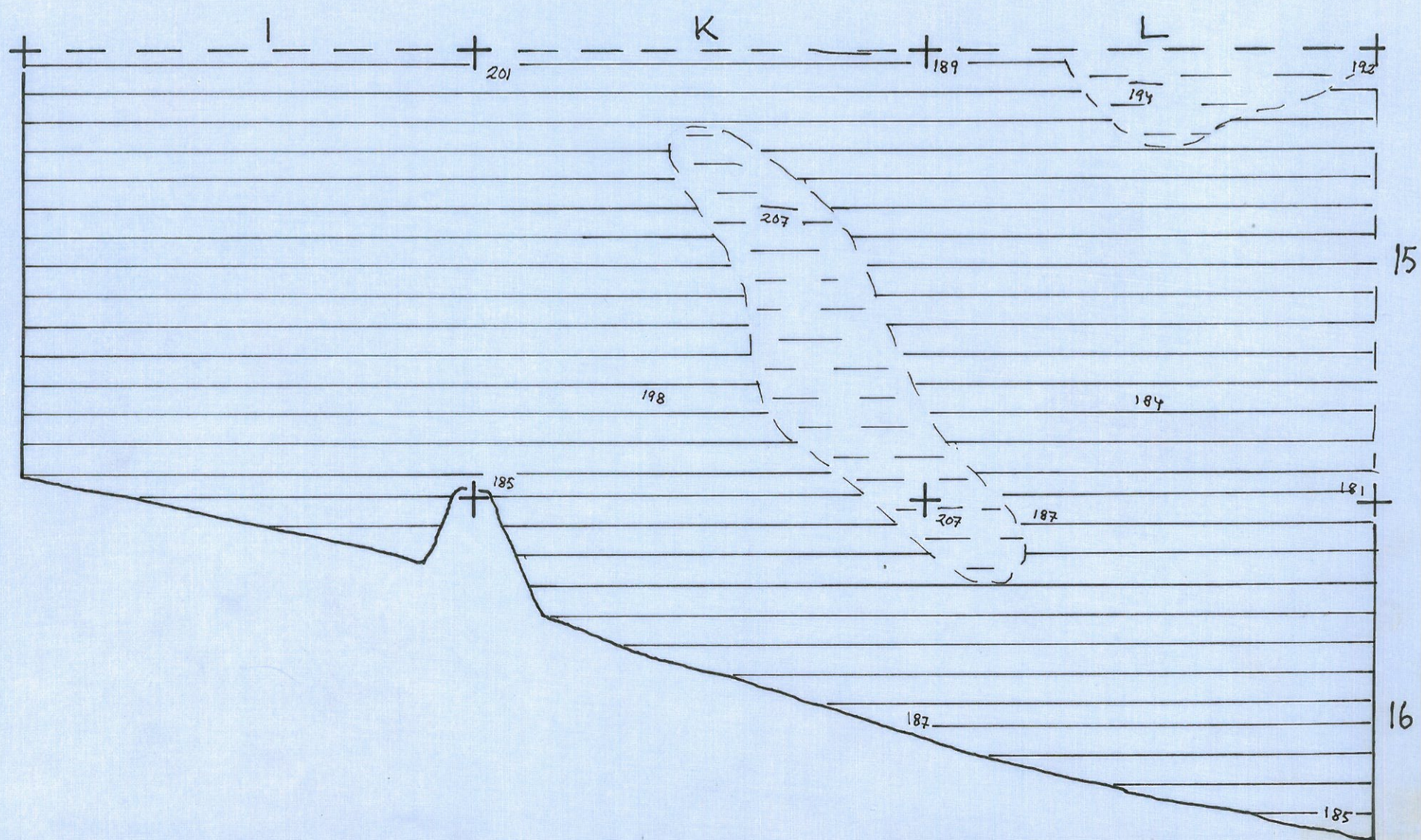
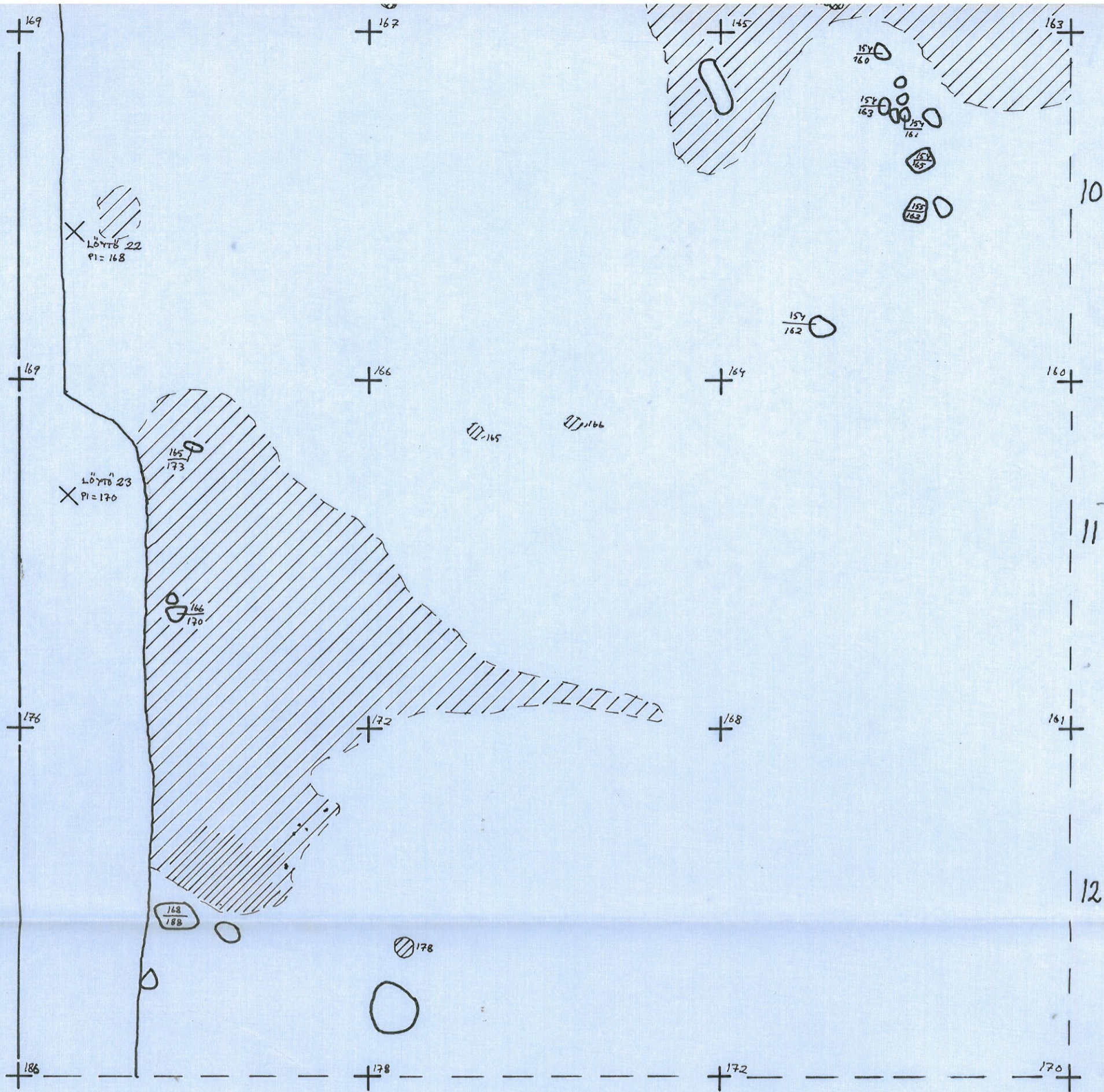
8

9

10

11

12



189

YLI-II KARJALANKYLÄ KIERIKKI







P.Sarvas 1964

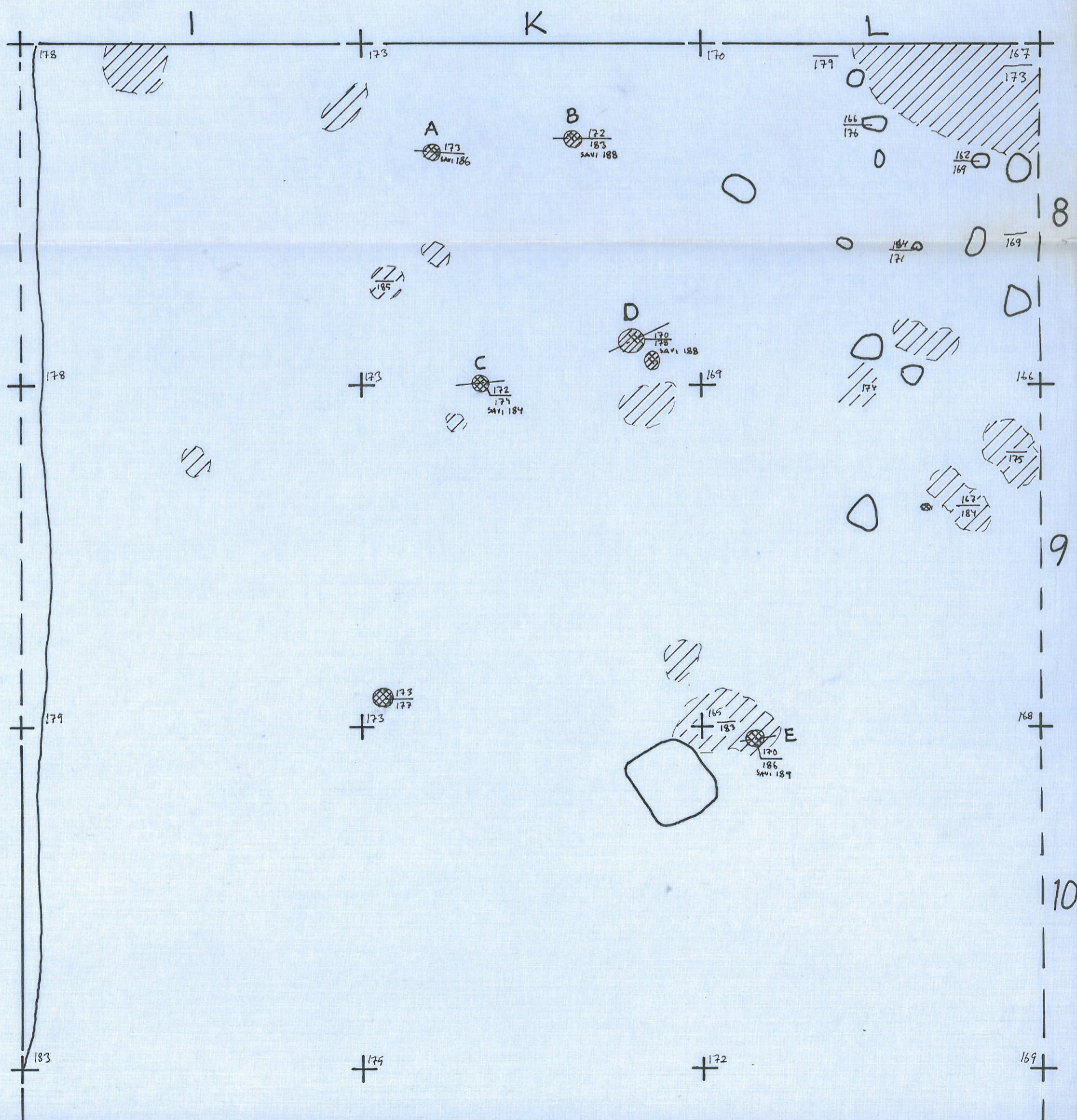
taso 7

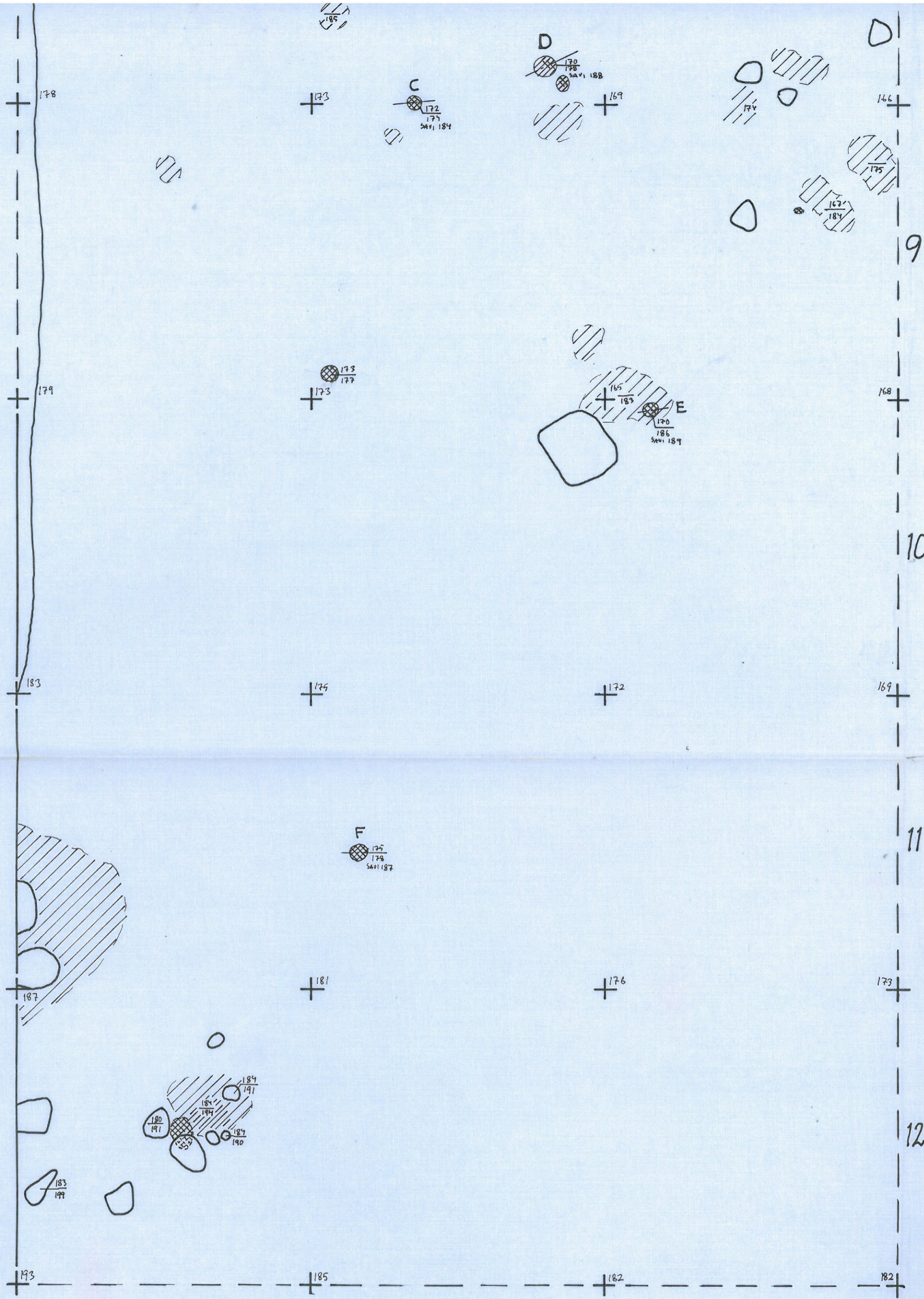
1:25

kp=224= 55,87 m ymp.

kertomuksen liite n:o 7

-  saven pintalukema
-  karkeahko hiekka
-  likamaa
-  ed. tummempi likamaa
-  nokimaa
-  kivi





YLI-II KARJALANKYLÄ KIERIKKI

P. Sarvas 1964

190

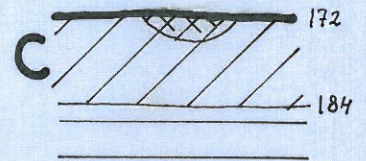
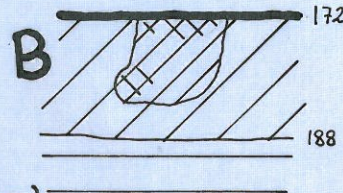
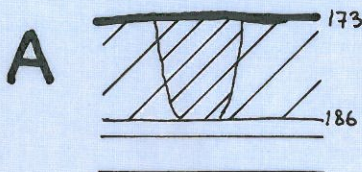
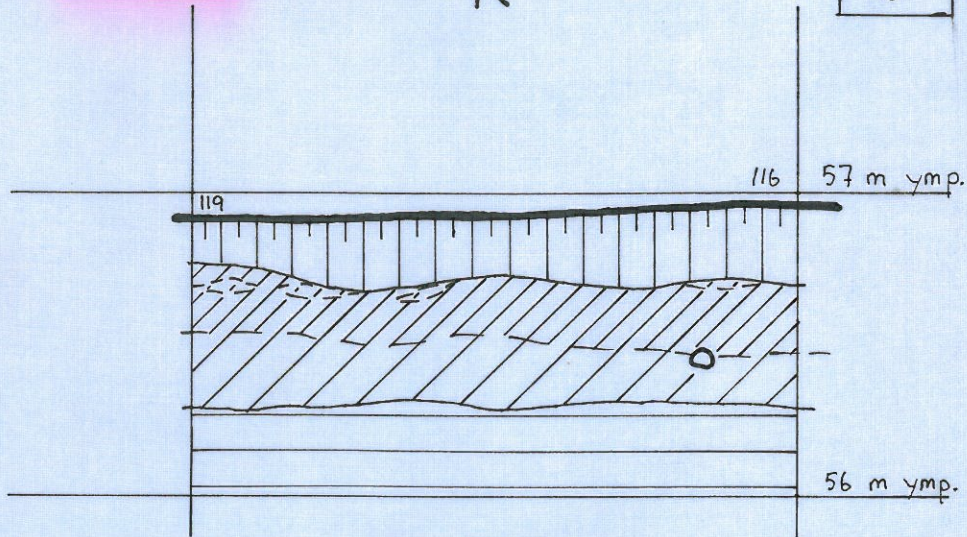
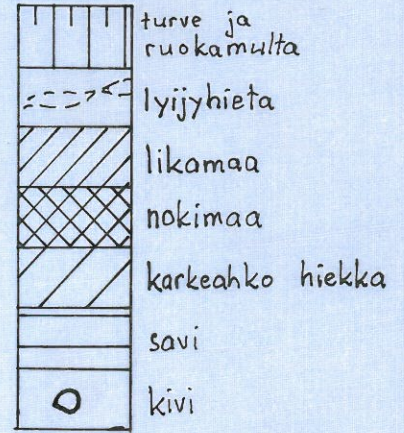
profiili ruudun K:8 luoteisseinästä

1:25

kp=224= 55,87 m ymp.

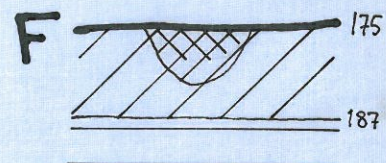
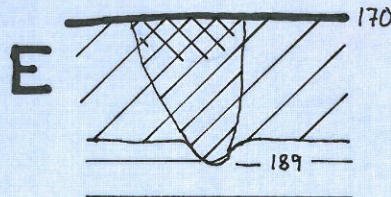
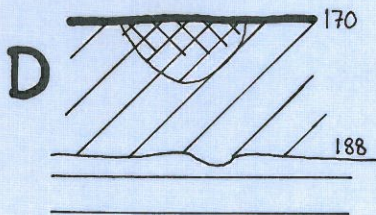
kertomuksen liite n:o 8

K



profiilit „paalunreiistä” (vrt. tasoon 7)

1:10



KAIVAUS v. 1964

101

9




KAIVAUS KÄYNNISSÄ. KUVA
LOUNAASTA.

f. 35868



KUVA ETELÄSTÄ.

f. 35869



VRT. KARTTALIITE N:O 6.
ESILLÄ ON TASO 6.

f. 35870

Kuvataulu 2 puuttuu

YLI-II KARJALANKYLÄ KIERIKKISAARI

KUVATAULU 3.

9



193

KIERIKKISAARTA KUVATTUNA PÖHJOLAN VOIMA OY:N LENTOKONEESTA 2.9.1964.
KUVANNUT R. KOSKI.

YLI-II KARJALANKYLÄ KIERIKKISAARI



194

KIERIKKISAARTA KUVATTUNA POHJOLAN VOIMA OY:N LENTOKONEESTA 2.9.1964.
KUVANNUT R. KOSKI.