

Pitäjä: Yli-Ii

Kylä: Karjalankylä

Talo: Osaksi yhteismetsäalueella RN:o 37, osaksi nykyisin Pohjolan Voima Oy:n omistamalla palstalla RN:o 16⁹

Om: Pohjolan Voima Oy, os. Yli-Ii, Pahkakoski, yhteismetsän kohdalla omistussuhteet veden alle jääviltä osilta epäselvät

KM 14984: 1 - 764

Karttaliitteet 1 - 23-41

Valokuvat f. 24690 - 24757

1. 24902 - 24903

Asuinpaikka sijaitsee Iijoen etelärannalla tulevan Pahkakosken voimalaitoksen padon eteläpäästä n. 150 - 200 m itään (liite 23, kuva 24690 - 24692). Ranta oli asuinpaikan kohdalla hakattu puhtaaksi puista koko sillä alueella, joka tulee jäämään veden alle, ja paikalle oli yhtiön toimesta kaivettu muutamia koekuoppia. Aluetta tutkiessani löysin kuopista kvartsi- ja sädekiviliuskeiskennäisiä; kuoppien reunoissa oli havaittavissa lika- ja palomaata. Lisäksi löytyi alueen länsilaidalta, työmaatieltä, muutama kvartsi-iskennäinen ja tuuran katkelma (KM 14984:759-60, liite 1, kuvat 24696 ja 24697).

Lukuunottamatta länsilaidassa olevaa tietä, muutamia koekuoppia ja joen aiheuttamia sortumia hiekkatörmässä oli asuinpaikka säilynyt koskemattomana.

Aiवासalueen kiintopisteinä käytettiin kolmea kantoa, joiden korkeus vaakittiin joen etelärannalla sijaitsevasta Pohjolan Voiman rakennuskiintopisteestä:

kp 1,	punnitusluku = 096,	korkus = 75,33 ymp
kp 2,	- " - = 059,	- " - = 73,53 "
kp 3,	- " - = 125,	- " - = 77,55 "

Ensiksi kaivettiin pohjois - eteläsuunnassa koeoja CI:0-23, jonka länsiseinästä piirrettiin leikkausprofiili (liite 1,2, kuva 24698).

Ohuen humuskerroksen alla oli harmaasävyinen, huuhtoutunut, hienorakeinen hiekkakerros, jonka alapuolella punamaakerros. Punamaakerros ei kuitenkaan ollut yhtäjaksoinen, vaan huomattavasti katkeileva, ruudussa 5 punamaakerros sijaitsi vasta likamaakerroksen (tumma hiekka) alla. Likamaakerros (tumma hiekka) oli ^umoskin melkolailla katkeileva; sitä seurasi vaaleampi hiekkaker-

ros, joka koeojan pohjalla muuttui sorapitoiseksi. Löydökset olivat pääasiassa tummassa hiekkakerroksessa, mutta niitä saatiin talteen myös vaaleasta kerroksesta. Koeojan pohjoispään korkeus oli +73 m, eteläpään korkeus +76,5 m. Koeojan eteläpää oli hakatun alueen eteläreunassa kivikkoisessa rinteessä, joka muodosti luonnollisen rajan asuinpaikan ja sen eteläpuolella olevan kivikkoisen kankaan välille. Ruuduissa 22 ja 23 oli heti humuskerroksen alla kivikko (liite 2).

Kohtisuoraan edellistä koeojaa kohti kaivettiin lyhyt koeoja XCVI-CI:14, jonka eteläseinästä piirrettiin profiili. (liite 4).

Maakerrokset olivat tässäkin koeojassa samat kuin edellisessä, lukuunottamatta sitä, että punamaakerros rajoittui ruutuihin C ja CI.

Edelleen kaivettiin koeojaa CI:0-24 vastaan kohtisuoraan koeoja LXXXI-CXXI:4, jonka eteläseinästä piirrettiin profiili (liite 1,3, kuva 24699)

Maakerrokset olivat samat kuin edellisissäkin koeojissa. Koeojan itäosassa oli punamaakerrosta havaittavissa vain siellä täällä, ruuduissa LXXXIV, XCI, XCII. ^{ja CI} Länssiosassa punamaakerros taas esiintyi laajemmalla alueella, ruuduissa CIII, sekä yhtäjaksoisena ruuduissa CVII-CXXI. Löydöksiä tavattiin runsaasti likamaakerroksessa sekä jonkinverran vaaleassa hiekkakerroksessa. Itäosassa oli hiekka hienojakoista, länssiosassa taas karkeampaa, viimeisissä ruuduissa oli joukossa melko runsaasti pieniä kiviä. Koeojan itäpään korkeus oli +75 m, länsipään +72 m.

Varsinaisessa kaivauksessa olivat eri maakerrokset kuitenkin erittäin vaikeasti havaittavissa ja niiden rajat tasoissa epämääräiset. Siksi piirrettiinkin pari leikkausprofiilia pitkin eri kaivausalueiden rajaa suunnassa pohjois-etelä (liite 1,5,6,).

Ruuturivin CVIII:1-4 itäseinän profiilissa punamaakerros rajoittuu hyvin ohuena kerroksena ruutuihin 3 ja 4. Vaikka olikin havaittavissa melko selvä raja likamaan (tumma hiekka) ja vaalean hiekkakerroksen välissä, ei se kuitenkaan merkinnyt asutun kerroksen loppumista, vaan löytöjä saatiin talteen runsaasti myös vaaleasta hiekkakerroksesta. Asuinpaikan pohja oli todettavissa ainoastaan löytöjen loppumisella (liite 5, kuva 24693-24695).

Ruuturivin IXC:0-4 länsiseinän profiilissa punamaakerros eroituu selvänä paksuna juovana, joka on yhtäjaksoinen koko seinämän pituudelta. Sen sijaan likamaan (tumma hiekka) ja vaalean

rajaa ei voinut määritellä. Löydöjä tuli vielä melko syvältä vaaleasta hiekasta, muutamia ruudussa 2 näkyvästä sorakerroksestakin, yleensä näytti koko asuinpaikka huomioonottaen, että sorakerros vaalean hiekan alla merkitsi viimeistään asutun kerroksen loppumista (liite 6).

Kaivausalueelta tehdyt esinelöydöt ja alueella tavatut paalunjäljet ovat merkityt tasokarttaan 1:50. Samaan karttaan on merkitty myös kaivettujen ruutujen pinnan ja pohjan punnitukset (liite 7).

Kuvan eri maakerrosten ja läikkien luonteesta tasossa nähtynä antavat kaivausalueen läntisimmistä ruuduista CXIV, CXIII, CXII: 1-4 piirretyt kaksi tasokarttaa (liite 8, 9).

Ensimmäisessä tasossa oli maa suurimmaksi osaksi niin sekaisin, että sen laatua oli mahdotonta määritellä, niinpä se on ~~merkitty~~ jätetty merkitsemättä. Siellä täällä oli hajanaisia selvemmin eroittuvia likamaaläiskiä ja kiviä (liite 8).

Toisessa tasossa maa pysyi edelleen sekaisena, ainoat seikat, jotka pystyi eroittamaan olivat muutamit epämääräiset likamaapainanteet ja neljä paalunjälkeä. Löydöksiä oli kuitenkin edelleen taiseisesti koko alueella. Kaivausalueen pohjan saattoi todeta vain löytöjen loppumisella. (liite 9)

Ruuduissa CI, C, IC, XCVIII:0-4 oli maa samalla tavalla sekaisena kuin edellä, tällä kohdalla oli kuitenkin huomattavasti enemmän kiviä kuin muualla. Ruudussa CI:4 oli aivan koeojan reunassa viiden kiven muodostama kehä, jonka ulkopuolella n. 50 cm pitkä ja 10 cm leveä palaneen puun kappale. Ruudussa XCVIII:3 oli samantapainen viiden kiven ryhmä. Ruuduissa CI, C:0 oli n. 1,5 m halkaisijaltaan oleva likamaapainanne. Samalta alueelta on myös löytö n:o 21 (KM 14984:757), 50 kertaa 25 cm laajuudesta kuopasta ruudussa XCVIII: 1 ja 2 kerätyt luunsirut. (liite 21)

Koeojan 4 eteläpuolella sijaitseva kaivausalue ruuduissa LXXXVI, LXXXV, LXXXIV, LXXXIII, LXXXII, LXXXI:5-9 sijaitsi aivan varsinaisen asuinpaikan itärajalla. Varsinaista likamaakerrosta ei ollut juuri lainkaan. Punamaa rajoittui koeojan 4 profiilissa (liite 3) ruudussa LXXXIV näkyvään läiskään, joka ulottui n. 50 cm koeojan reunasta itse kaivausalueelle (liite 7). Heti tämän kaivausalueen itäpuolelle teki Pohjolan Voima kääntymisalueen maansiirtovaunuja varten poistamalla ruokamultakerroksen; paikalla ei näkynyt enää asumismerkkejä.

Pohjolan Voiman tehdessä työmaatietä asuinpaikan ~~pohjois-~~ etelälaitaan paljastui ruokamultakerrosta poistettaessa ruudussa CXII:20 punamultaläiskä (liite 1, 10, kuva 24701). Lukuunottamatta kvartsi- ja

4

sädekiviliuskeiskennäisiä (KM 14984:703 ja 4) ei paikalta löytynyt mitään erikoista.

Kaivaustöiden kestäessä Pohjolan Voima oli ryhtynyt ajamaan kiveä joen törmän vahvistukseksi, töiden yhteydessä osa törmän reunaa lohkesi. Siten tuli näkyviin ruuturivin XCIII päässä kuopan profiili (liite 11, kuva 24704). Kuopan ulkoreunat olivat punamaata, sisus näytti olevan lika ja nokimaata, jonka joukossa isoja kiviä. Samassa ruuturivissä n. metrin päässä törmän reunasta oleva kuoppa, pituudeltaan pari metriä, osoittautui paikkaa lähemmin tutkittaessa kuuluvan samaan rakennelmaan (kuva 24703). Seuraavassa on esitetty tämän rakennelman kaivaus kerroksittain:

1. krs. (liite 12) Esiinkaivetulla alueella normaalia asuinpaikan likamaata. Kuoppa edelleen jäljellä, ja sen pohjalla turvetta. Kuopan pohjoispuolella on kuitenkin huomattavasti tummemman likamaan ansiosta sevät ääriiviivat näkyvissä.

2. krs. (liite 13, kuva 24705) Kuoppa kooltaan huomattavasti pienentynyt, ääriiviivat ovat näkyvissä jo sen ympärillä. Kiviä on näkyvissä siellä täällä.

3. krs. (liite 14, kuvat 24706-24709) Kiviä jo melko runsaasti esillä, rakennelman pohjoispäässä nokimaa-alue ja länsilaidan pohjoisosassa ensimmäinen merkki puurakenteesta, pitkulainen reunan suuntainen nokimaaläiskä. Rakennelman ympärillä on maa muuttunut vaaleaksi hiekaksi.

4. krs. (liite 15, kuvat 24710-24711) Varsinainen kiveys on tullut esille. Kivien päällä, välissä ja osaksi allakin on tuhta tai puunkuorta, josta otettu neljä näytettä (KM 14984:763). Ympärillä oleva alue on muuttunut koskemattomaksi maaksi. Rakennelman sisäpuolelta tehtiin löytö n:o 15, saviastianpalanen (KM 14984:751), joka oli kuitenkin niin reunassa, että se tuskin on kuulunut itse rakennelmaan.

4. ja 5. kerroksen puolivälistä otettiin muutamia kuvia, jotka kuitenkin kuulunevat vars. 5. kerrokseen (kuvat 24712-4).

5. krs. (liite 16, kuvat 24715-24717) Kiveys jatkui edelleen hyvin tiheänä, samoin tuhta tai puunkuorta oli edelleen kivien päällä. Molemmilla reunoilla tuli näkyviin hiiltynyttä puuta.

6. krs. (liite 17, kuvat 24718-24723) Puuta tuli huomattavasti enemmän näkyviin, myös sellaisia katkelmia, joiden syyt kulkiivat rakennelman poikkisuuntaan.

7. krs. (liite 18, kuvat 24724-24729) Kiveys rupesi vähenemään, samalla keskiosa, joka paljastui kivien alta jää sen verran epämääräiseksi, että sen laatua ei ole merkitty karttaan.

8. krs. (liite 19, kuvat 24730-24735) Muutamia pohjimmaisista kiviä vielä poistamatta. Kivien välit nokimaata. Kun pohja vaikutti melko hauraalta en uskaltanut joka kohdassa tutkia syiden suuntaa. Kuten kartasta käy ilmi suurin osa näkyvisyistä kulkee rakennelman pituussuuntaan. Pohjasta otettiin näyte (KM 14984:764 b).

Pohja. (liite 20, kuvat 24735-24741) Kun rakennelmasta oli poistettu kivet kävi selväksi, että kyseessä oli pitkä puinen arkku. Siitä piirrettiin kartta 1:2 (säilytetään esihist. osaston piirustuslaatikossa), josta on tehty valokuva 1:10 tämän kertomuksen liitteeksi (liite 20). Puun syyt olivat kuitenkin paksun nokimaan peitossa, jota en uskaltanut kokonaisuudessaan poistaa, joten niiden suunta vain paikka paikoin on merkitty karttaan.

Kun rakennelma oli saatu sisäpuolelta pohjaan asti kaivettua, vahvistettiin seinämät parafiinilla ja kaivettiin ulkoseinät esille. Ne piirrettiin karttaan 1:2 (esihist. os. piirustuslaatikossa), josta valokuva 1:10 (liite 20, l. 24902-24903). Ulkoseinistä otettiin myös panoraamat (kuvat 24744-24750 ja 24751-24755, vrt. myös kuvia 24756 ja 24757).

Mitään esineistöä, joka varmuudella olisi sijoitettavissa rakennelmaan, ei löytynyt.

Lopuksi otettiin rakennelman keskipaikkeilta poikkileikkauksen kuva (kuva 24743).

Pohjolan Voiman tehdessä maansiirtotöitä kaivausalueen itäpuolella ei siellä enää, kuten edellä on mainittu ollut selviä, yhtäjaksoisia asutuksen merkkejä. Siellä täällä oli kuitenkin havaittavissa ohuita kulttuurimaaläiskiä. Aivan hakatun alueen itäreunassa olevasta leikkauksesta (liite 23, koeoja A-B) piirrettiin profiili (liite 22), jossa aivan törmän reunalla oli havaittavissa ohut punertava maakerros. Mitään löydöksiä ei leikkauksen kohdalta kuitenkaan löytynyt.

Asuinpaikka Pahkakoski 2 on alueelta ^{an} sangen laaja (liite 1, 23), joten vain murto-osa siitä saatiin kaivetuksi. Vesi tulee toukokuussa 1961 voimalaitoksen valmistuttua nousemaan ja peittämään koko asuinpaikan.

Helsingissä huhtikuun 29 p:nä 1961

Pekka Sarvas

Pekka Sarvas

Liitteet:

- no: 1 Yleiskartta 1:500
- 2 Koeojan CI länsiseinä, profiili 1:25
- 3 Koeojan 4 eteläseinä, profiili 1:25
- 4 Koeojan 14 eteläseinä, profiili 1:25
- 5 Ruutujen CVIII:1-4 itäseinä, profiili 1:25
- 6 Ruutujen IXC:4-0 länsiseinä, profiili 1:25
- 7 Kaivausalueiden yleiskartta 1:50
- 8 Läntisin kaivettu osa, taso 1 1:25
- 9 Edellisen taso 2 1:25
- 10 Punamultaläiskä ruudussa CXII:20 1:25
- 11 "Haudan" pohjoispään profiili 1:10
- 12 "Hauta", 1 krs. 1:10
- 13 "Hauta", 2 krs. 1:10
- 14 "Hauta", 3 krs. 1:10
- 15 "Hauta", 4 krs. 1:10
- 16 "Hauta", 5 krs. 1:10
- 17 "Hauta", 6 krs. 1:10
- 18 "Hauta", 7 krs. 1:10
- 19 "Hauta", 8 krs. 1:10
- 20 "Hauta", pohja 1:10, valokuvakopiot (1.24902 - 3) kartoista 1:2
- 21 Koeojan CI itäpuolinen kaivausalue 1:25
- 22 Hakkuualueen itäreunassa olleen leikkauksen itäseinä, profiili 1:25
- 23 Pahkakosken voimalaitosalueen yleiskartta 1:2000
- 24 Valokuvat f. 24690 - 24697
- 25 "- 24698 - 24700
- 26 "- 24701 - 24702
- 27 "- 24703 - 24705
- 28 "- 24706 - 24709
- 29 "- 24710 - 24711
- 30 "- 24712 - 24714
- 31 "- 24715 - 24717
- 32 "- 24718 - 24720
- 33 "- 24721 - 24723
- 34 "- 24724 - 24726
- 35 "- 24727 - 24729
- 36 "- 24730 - 24732

- no: 37 Valokuvat f. 24733 - 24735
- 38 " " " 24736 - 24738
- 39 " " " 24739 - 24741
- 40 " " " 24742 - 24743
- 41 " " " 24744 - 24757

... (ilmeisesti kuvien 24733-24735) ...
 ... (ilmeisesti kuvien 24736-24738) ...
 ... (ilmeisesti kuvien 24739-24741) ...
 ... (ilmeisesti kuvien 24742-24743) ...
 ... (ilmeisesti kuvien 24744-24757) ...

... (ilmeisesti kuvien 24733-24735) ...
 ... (ilmeisesti kuvien 24736-24738) ...
 ... (ilmeisesti kuvien 24739-24741) ...
 ... (ilmeisesti kuvien 24742-24743) ...
 ... (ilmeisesti kuvien 24744-24757) ...

... (ilmeisesti kuvien 24733-24735) ...
 ... (ilmeisesti kuvien 24736-24738) ...
 ... (ilmeisesti kuvien 24739-24741) ...
 ... (ilmeisesti kuvien 24742-24743) ...
 ... (ilmeisesti kuvien 24744-24757) ...

... (ilmeisesti kuvien 24733-24735) ...
 ... (ilmeisesti kuvien 24736-24738) ...
 ... (ilmeisesti kuvien 24739-24741) ...
 ... (ilmeisesti kuvien 24742-24743) ...
 ... (ilmeisesti kuvien 24744-24757) ...

... (ilmeisesti kuvien 24733-24735) ...
 ... (ilmeisesti kuvien 24736-24738) ...
 ... (ilmeisesti kuvien 24739-24741) ...
 ... (ilmeisesti kuvien 24742-24743) ...
 ... (ilmeisesti kuvien 24744-24757) ...

... (ilmeisesti kuvien 24733-24735) ...

Pekka Sarve
 Pekka Sarve

Yli-li Karjalankylä Pahkakoski 2

mittakaava 1:500

P. Sarvas 1960

yleiskartta kp:t kp 1 = kanto = 75.33 m ymp

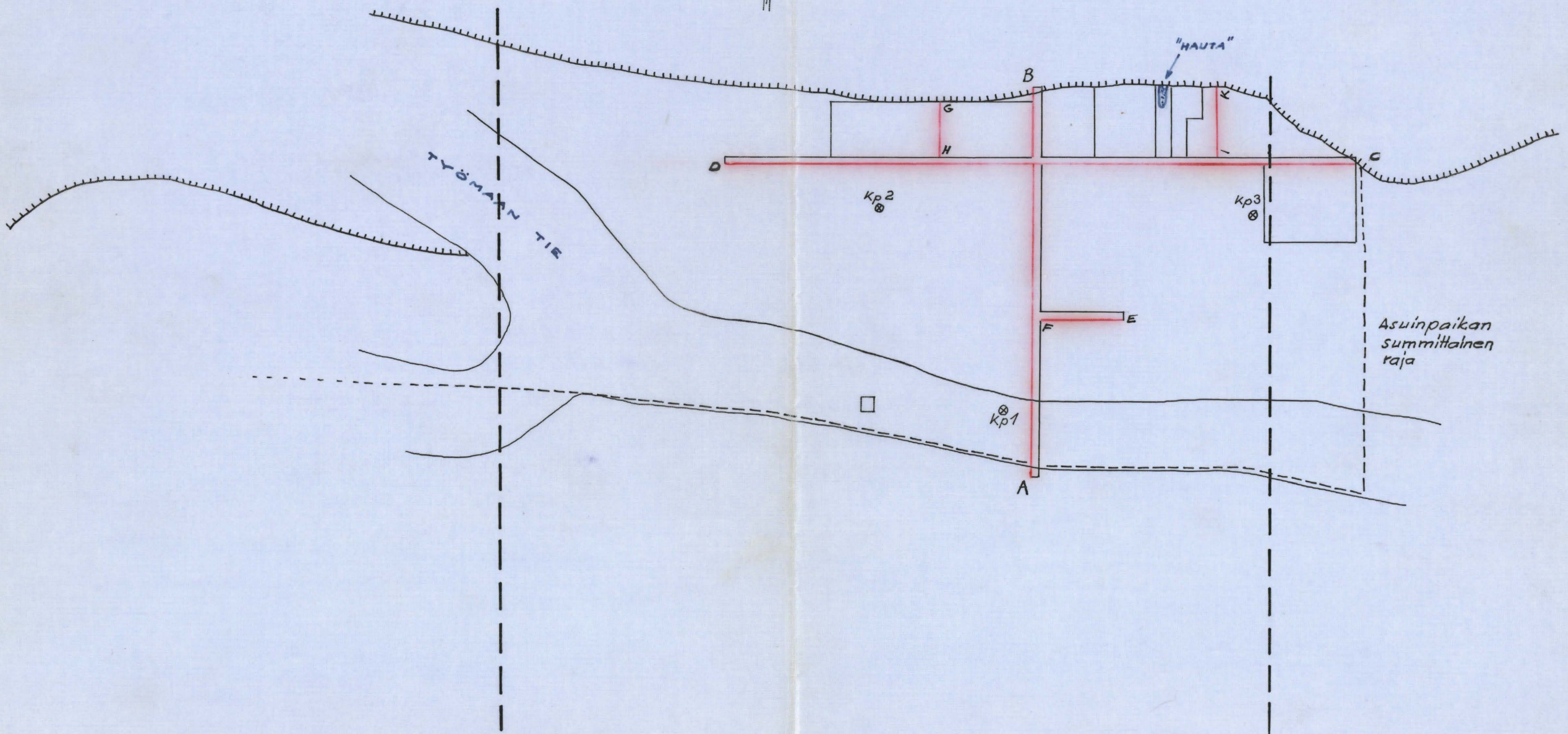
kp 2 = kanto = 73.53 m ymp

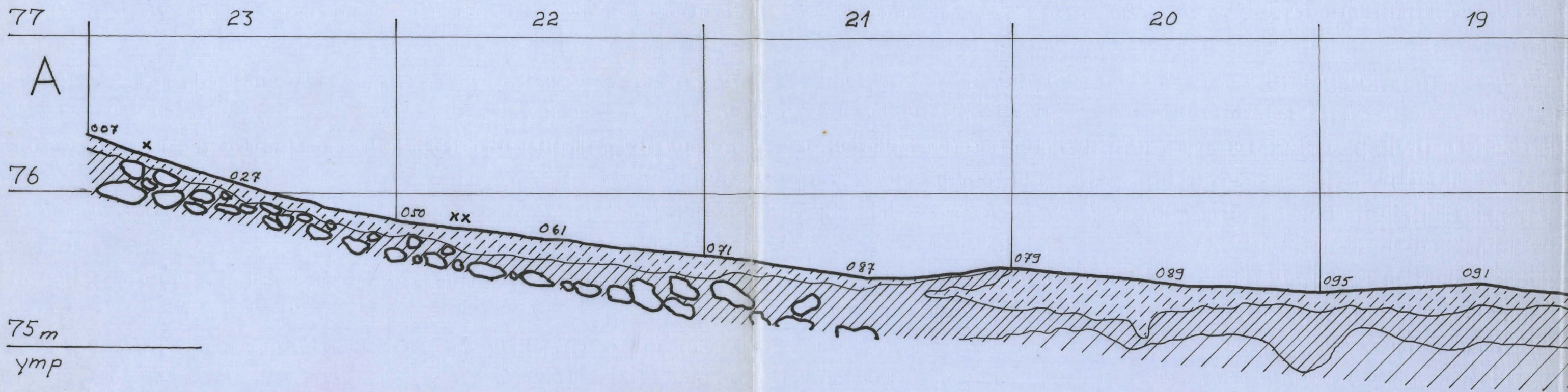
kp 3 = kanto = 77.55 m ymp

kertomuksen liite n:o 1



N






Yli-li Karjalankylä Pahkakoski 2








mittakaava 1:25

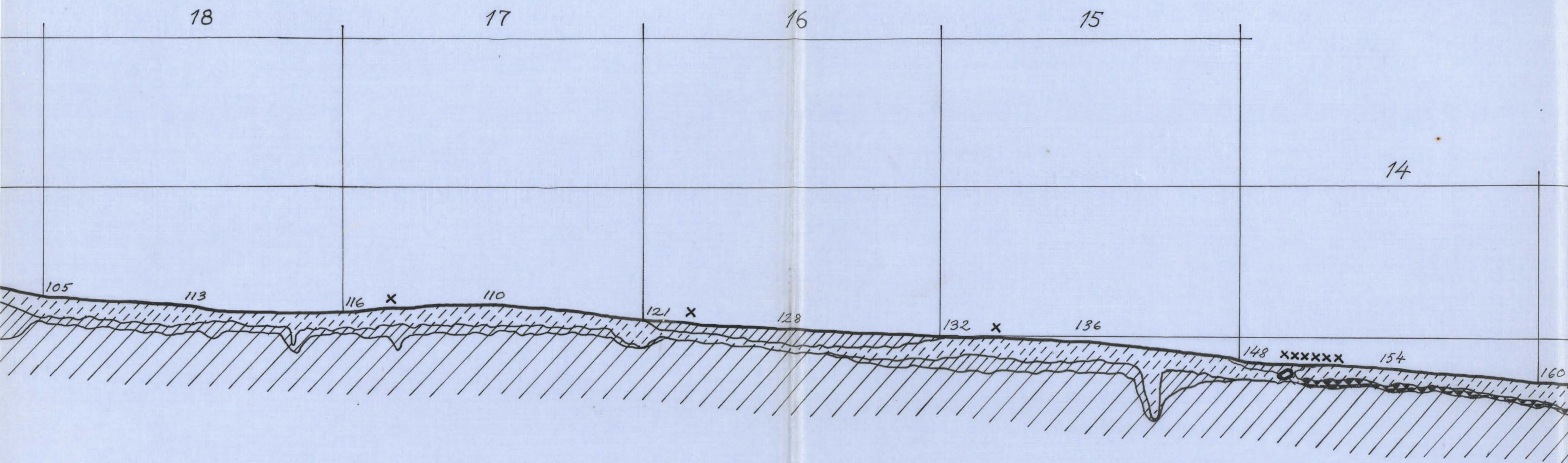
P.Sarvas 1960

koeojan CI länsiseinä $kp = kp 1 = kanto = 096 = 75.33 m ymp$

kertomuksen liite n:o 2



-  harmaa (huhuttunut) hiekka
-  tumma hiekka
-  punamaa
-  vaalea hiekka
-  kivi
-  iskennäinen
-  esine, katkelma tai teelmä



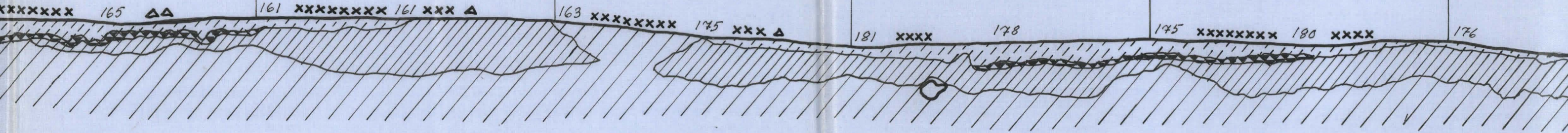
13

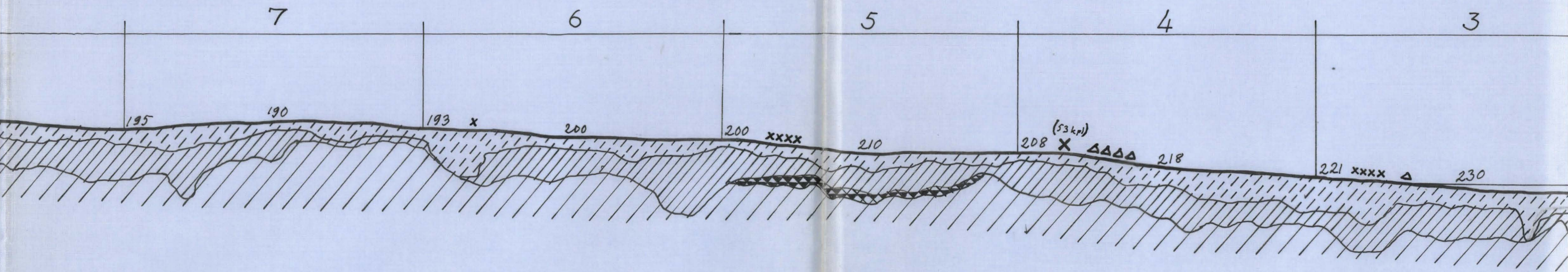
12

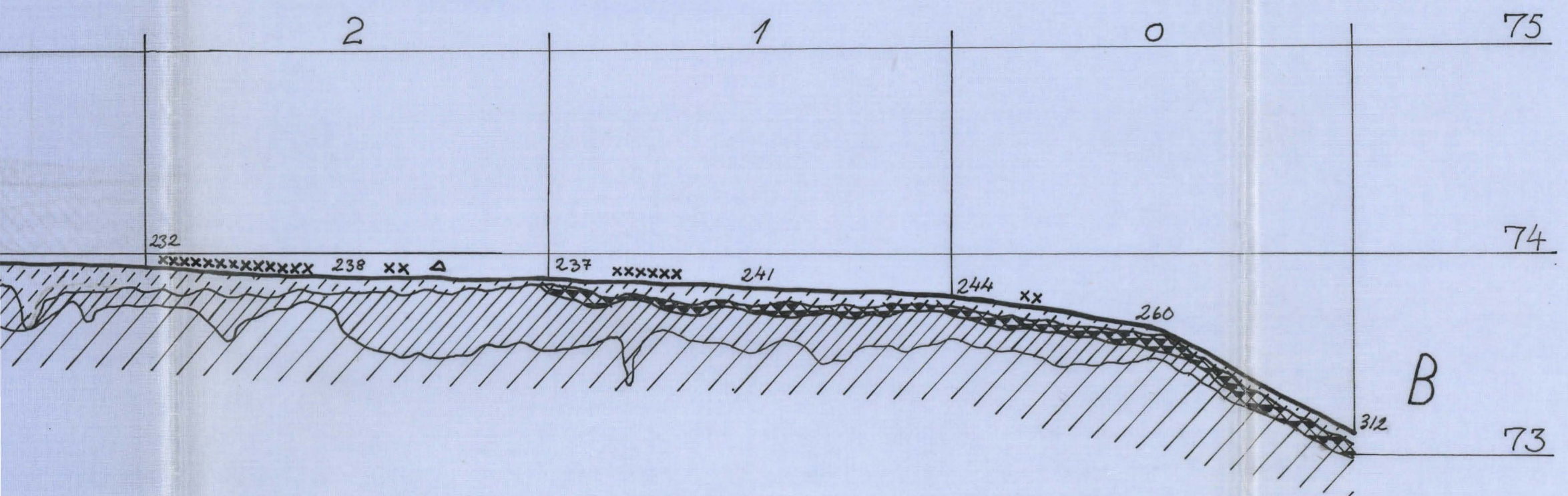
11

10

9







72m
ymp


Yli-li Karjalankylä Pahkakoski 2







mittakaava 1:25

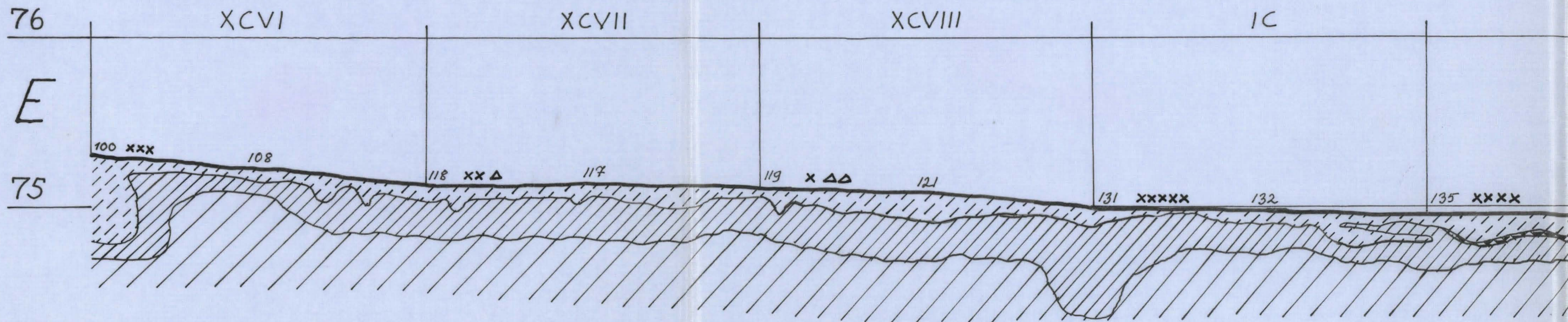
P. Sarvas 1960

koeojan 14 eteläseinä
kertomuksen liite n:o 4

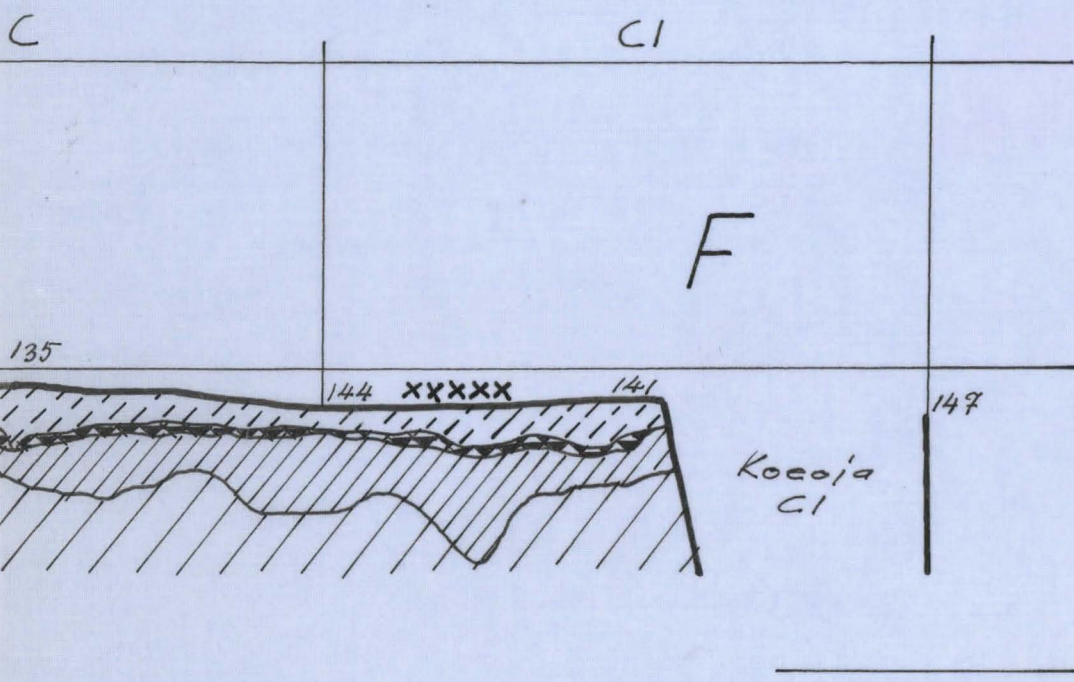
kp = kp 1 = kanto = 096 = 75.33 m ymp



-  harmaa (huuhtoutunut) hiekka
-  punamaa
-  tumma hiekka
-  vaalea hiekka
-  iskennäinen
-  esine, katkelma tai teelmä



$\frac{74 \text{ m}}{\text{ymp}}$




Yli-li Karjalankylä Pahkakoski 2







mittakaava 1:25

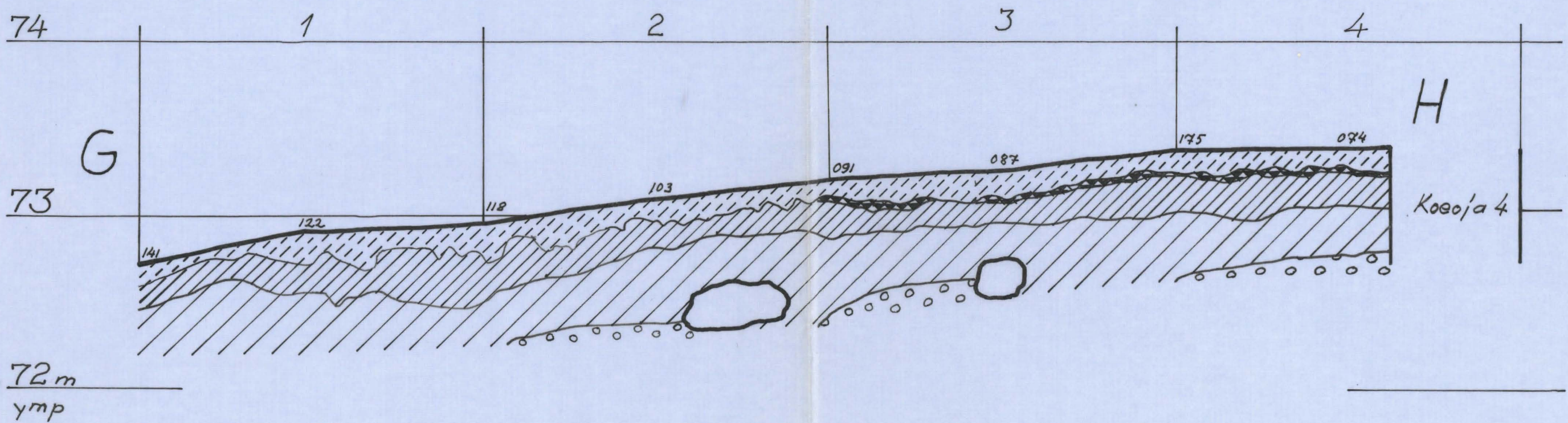
P. Sarvas 1960

ruutujen CVIII 1-4 littäseinä kp=kp2=kanto=059=73.53 m ymp

kertomuksen liite n:o 5



-  harmaa (huhutunut) hiekka
-  punamaa
-  tumma hiekka
-  sora
-  kivi
-  vaalea hiekka



Yli-li Karjalankylä Pahkakoski 2

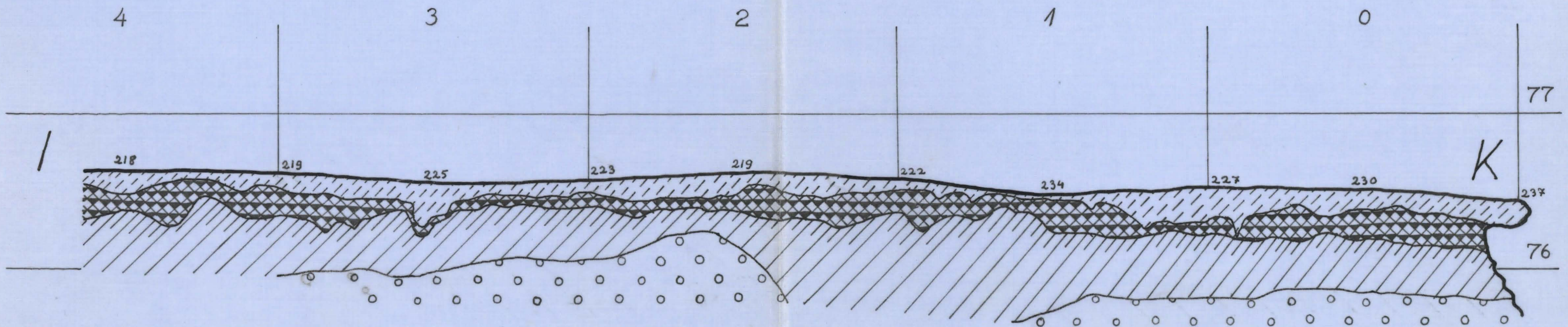

mittakaava 1:25





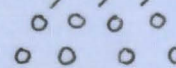
P. Sarvas 1960

ruutujen IXC 4-0 länsiseinä

kp = kp 3 = kanto = 125 = 77.55 m ymp

kertomuksen liite n:o 6



-  harmaa hiekka
-  heikko punamaa
-  tumma hiekka
-  vaalea hiekka
-  sora

75 m
ymp

Yli-li Karjalankylä Pahkakoski 2

mittakaava 1:25

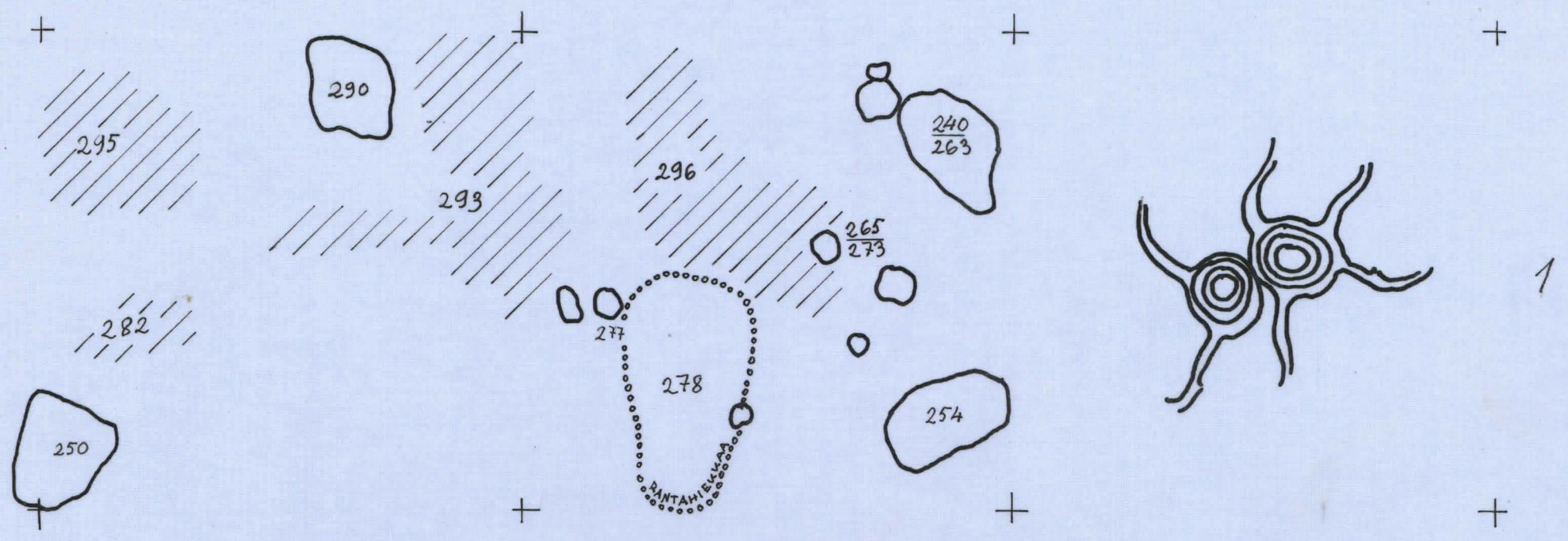
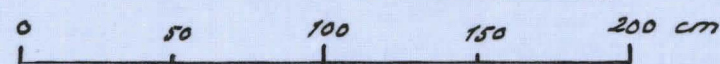
P. Sarvas 1960

kaivausalue I, taso 1 $kp = kp2 = kanto = 059 = 73.53 m$ ymp

kertomuksen liite n:o 8



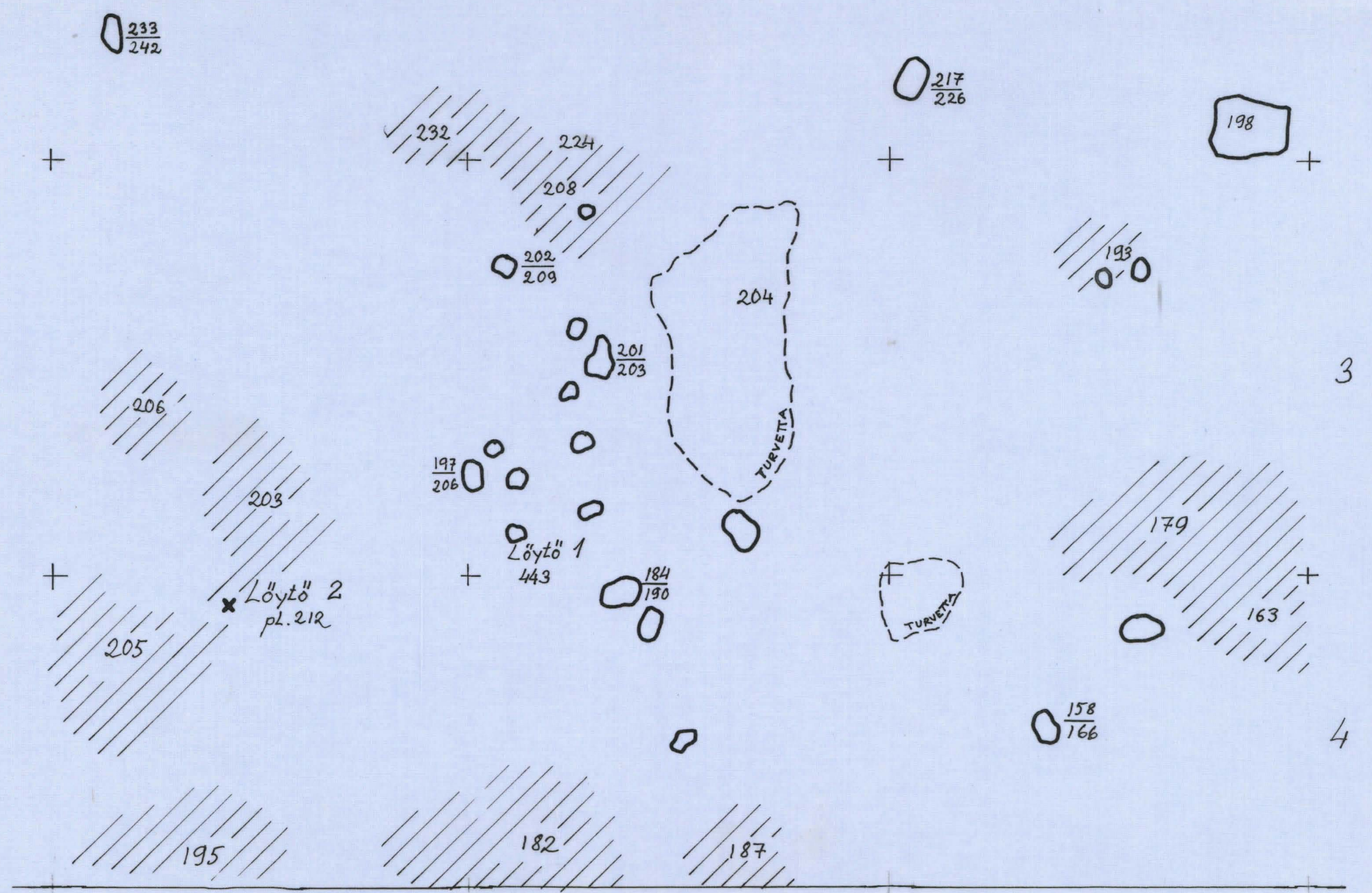
likamaa



1

2

137



3

4

Koeloja 4

CXIV

CXIII

CXII


Yli-li Karjalankylä Pahkakoski 2




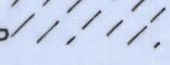
mittakaava 1:25

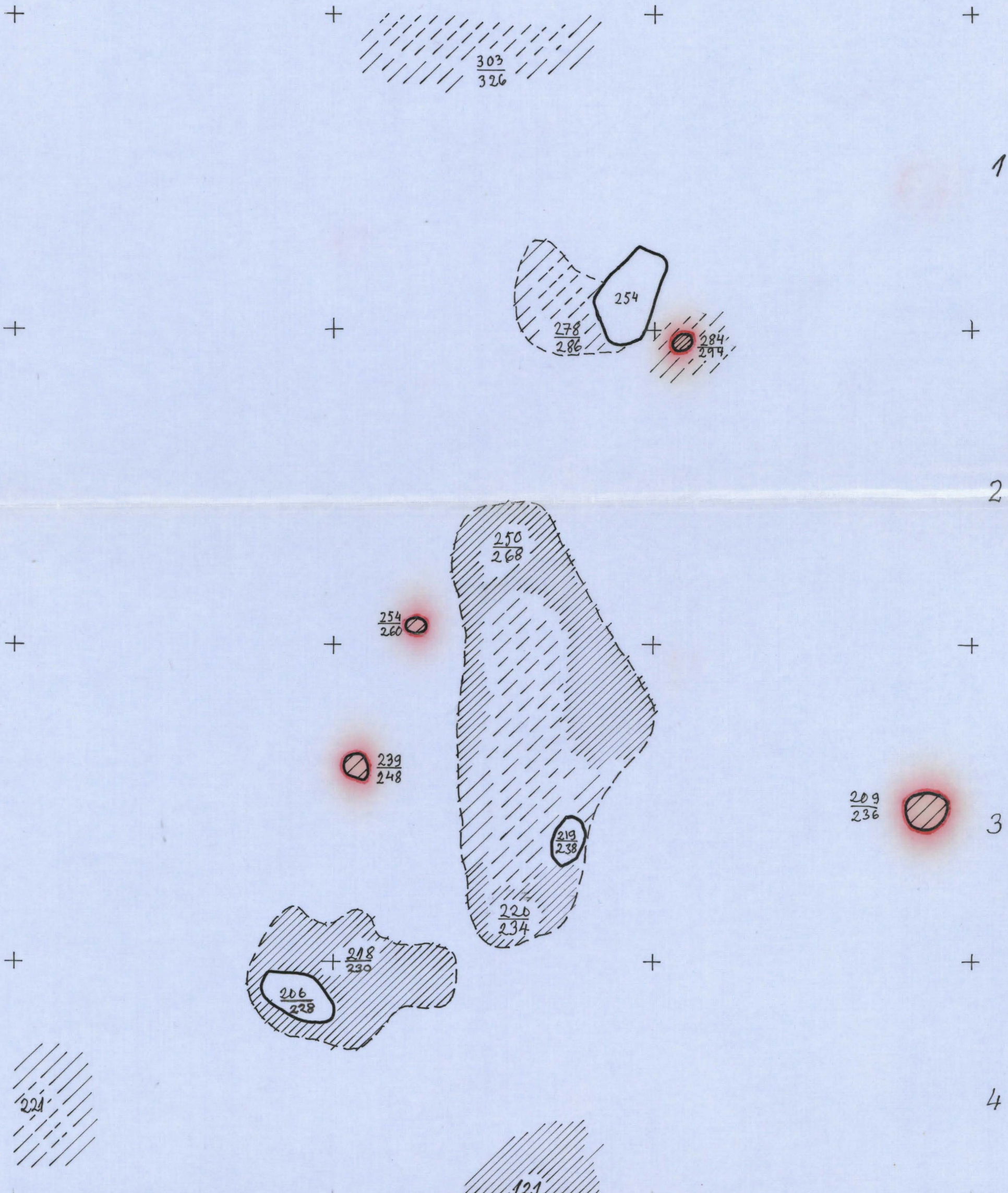
P. Saryas 1960

Kaivausalue I, taso 2 $kp = kp 2 = 059 = 73.53 \text{ m. ymp}$

kertomuksen liite n:o 9



-  paalunjälki
-  vahva liamaa
-  liamaa
-  vaalea (huuhtout.) hiekka



1

2

3

4

Koioja 4

CXIV

CXIII

CXII

183

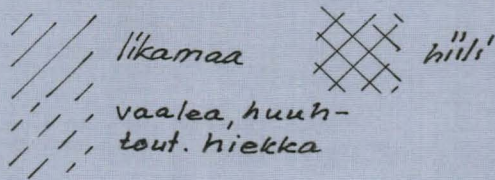

Yli-li Karjalankylä Pahkakoski 2

mittakaava 1:25

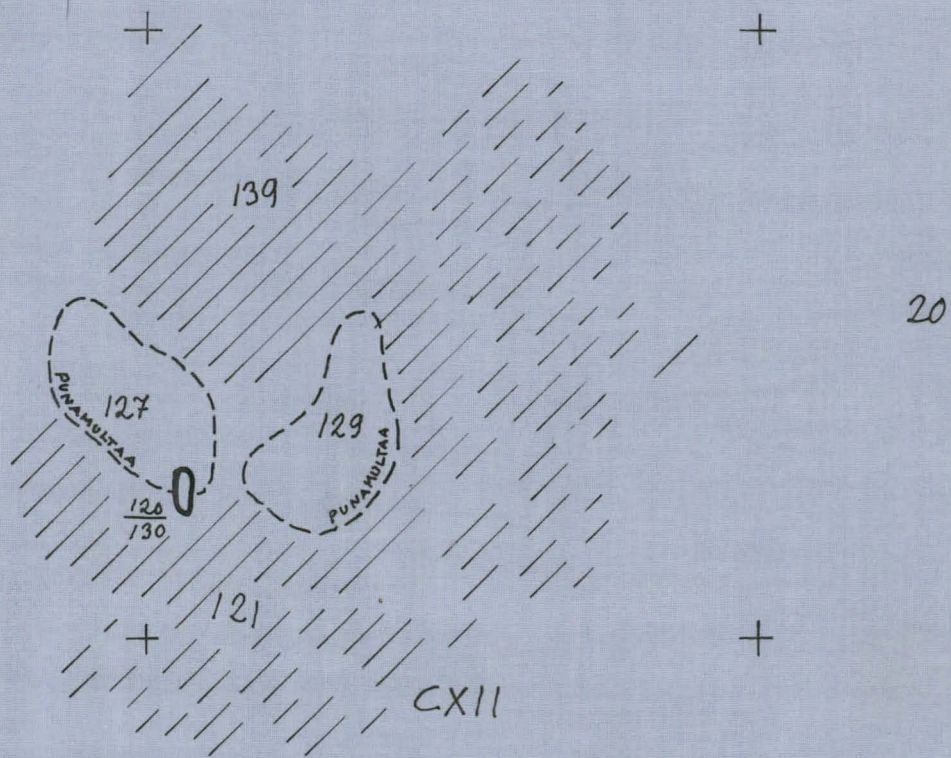
P. Sarvas 1960

ruutu CXII:20 kp=kp2=kanto=278=73.53 m ymp

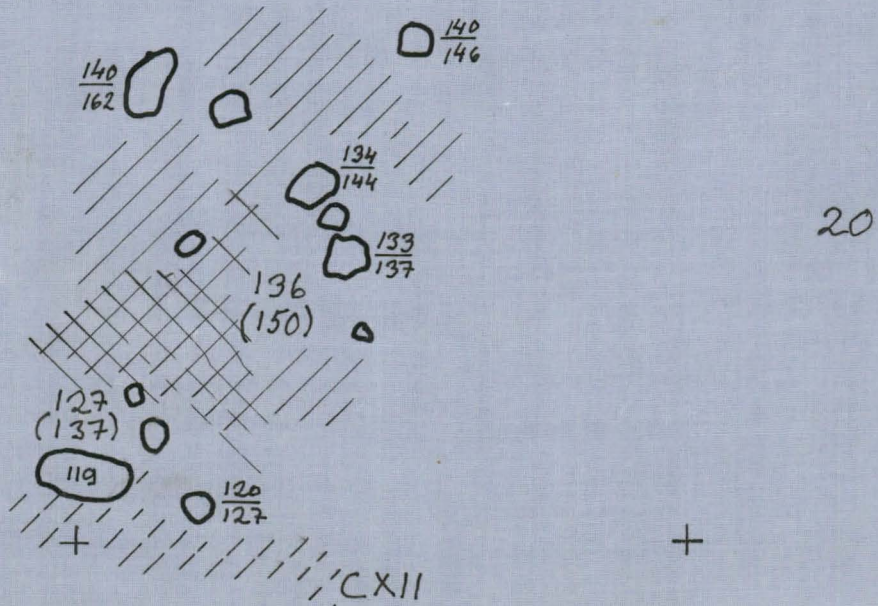
kertomuksen liite n:o 10



Taso 1.



Taso 2.



Yli-li Karjalankylä Pahkakoski 2

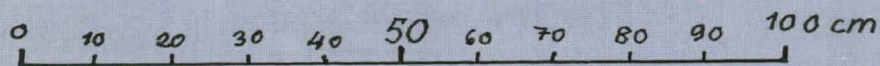
mittakaava 1:10

P. Sarvas 1960


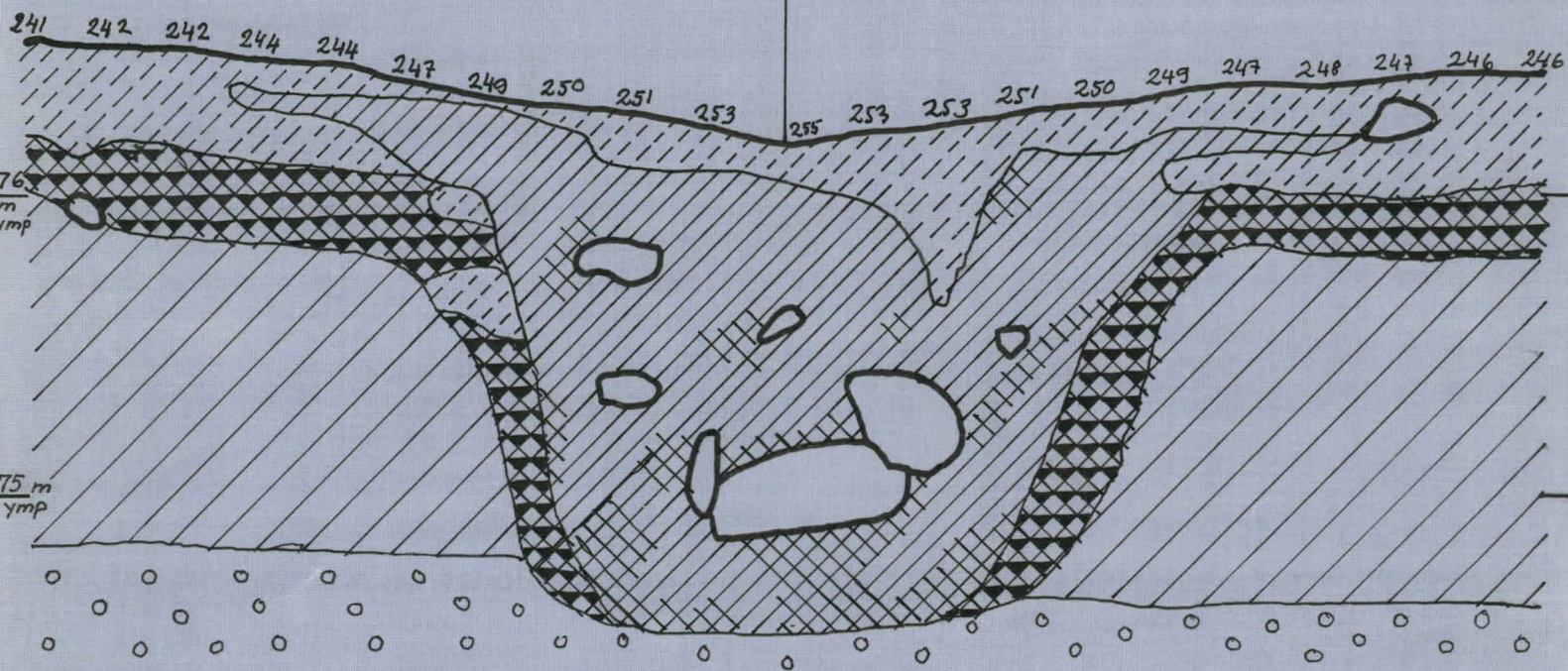
haudan pohjoispään profiili

kp = kp 3 = kanto = 125 = 77.55 m. ymp

kertomuksen liite n:o 11



77m. ymp



harmaa (huuhtoutunut) hiekka

punamaa

tumma, ruskea hiekka

vaalea hiekka

sora

kivi

Yli-li Karjalankylä Pahkakoski 2

mittakaava 1:10

P. Sarvas 1960

hauta 1. krs.

kp=kp3=kanto=

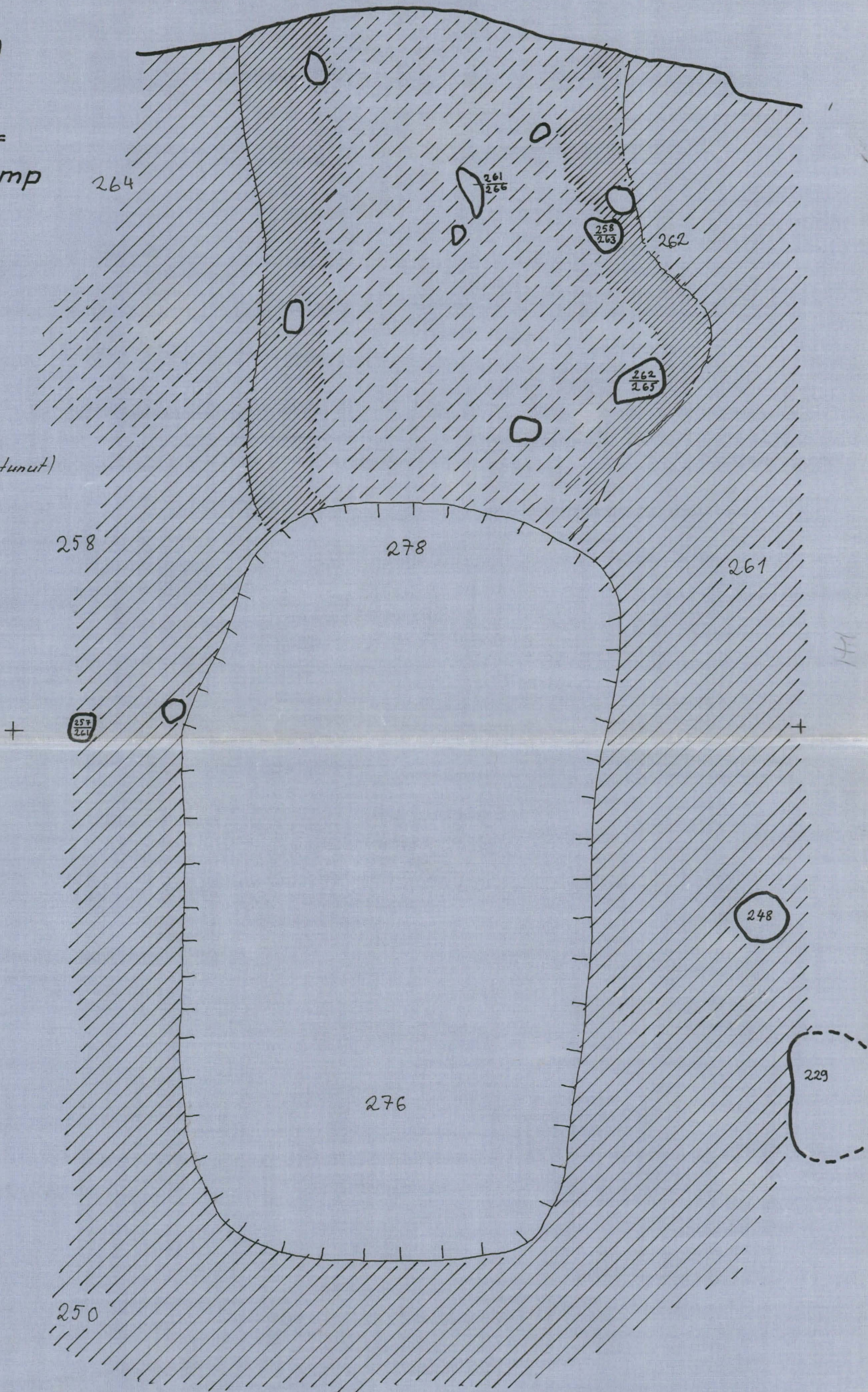
125 = 77,55 m. ymp

kertomuksen

liite n:o 12

0 10 20 30 40 50 cm

- harmaa (huuhtoutunut) hiekka
- likamaa
- tumma likamaa



Yli-li Karjalankylä Pahkakoski 2

mittakaava 1:10

P. Sarvas 1960

hauta 2. krs.





kp=kp3=kanto=

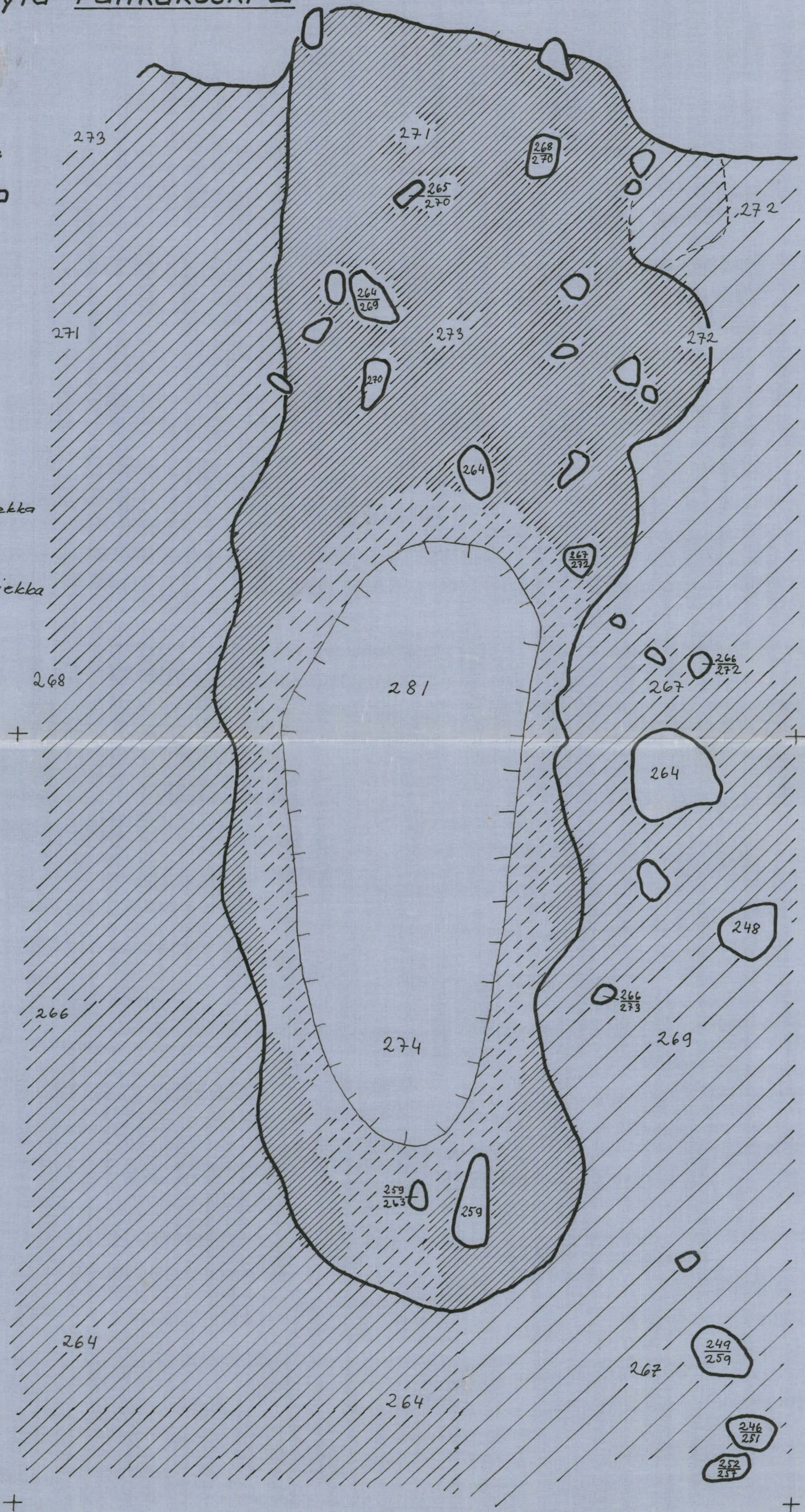
125 = 77.55 m. ymp

kertomuksen

liite n:o 13

0 10 20 30 40 50 cm

-  puhdas vaalea hiekka
-  liikamaa
-  vaalea (huuht.) hiekka
-  lumma liikamaa



Yli-li Karjalankylä Pahkakoski 2

mittakaava 1:10

P. Sarvas 1960

hauta 3. krs.







kp=kp3=kanto=

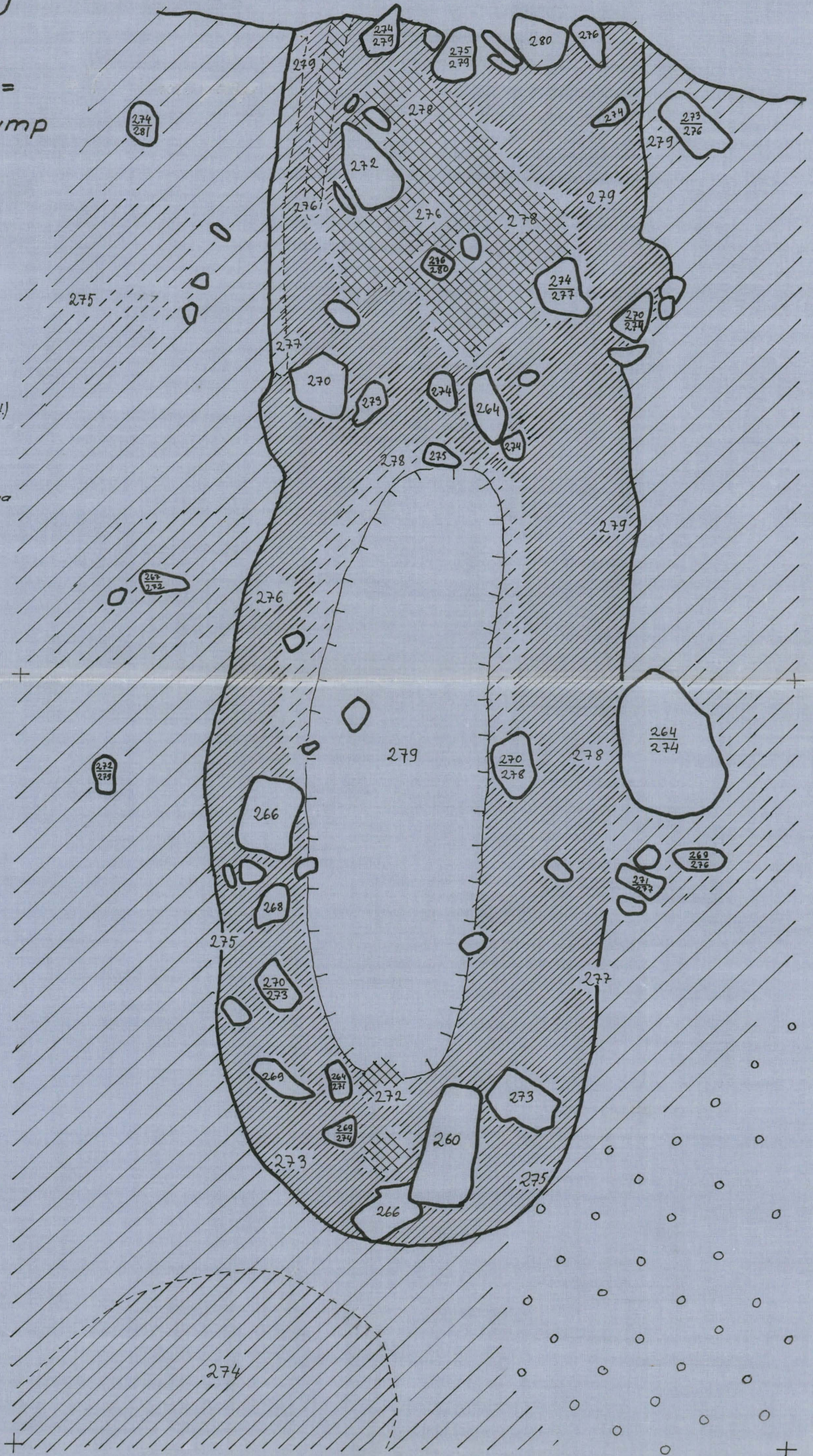
125 = 77.55 m. ymp

kertomuksen

liite n:o 14

0 10 20 30 40 50 cm

-  likamaa
-  harmaa (huuhout-) hiekka
-  puhdas vaalea hiekka
-  tumma likamaa
-  hiiltä
-  soraa



143

Yli-li Karjalankylä Pahkakoski 2

mittakaava 1:10

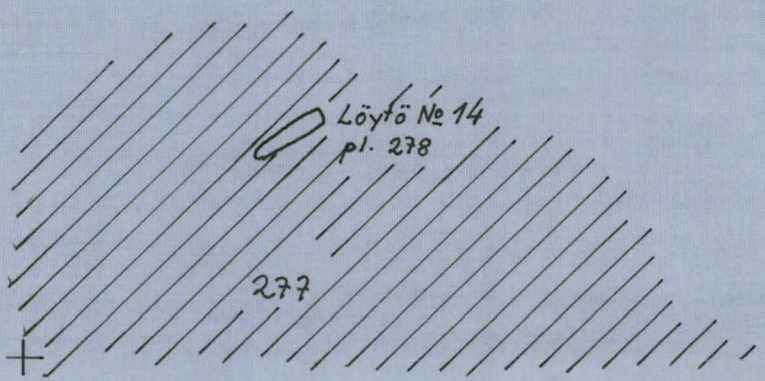
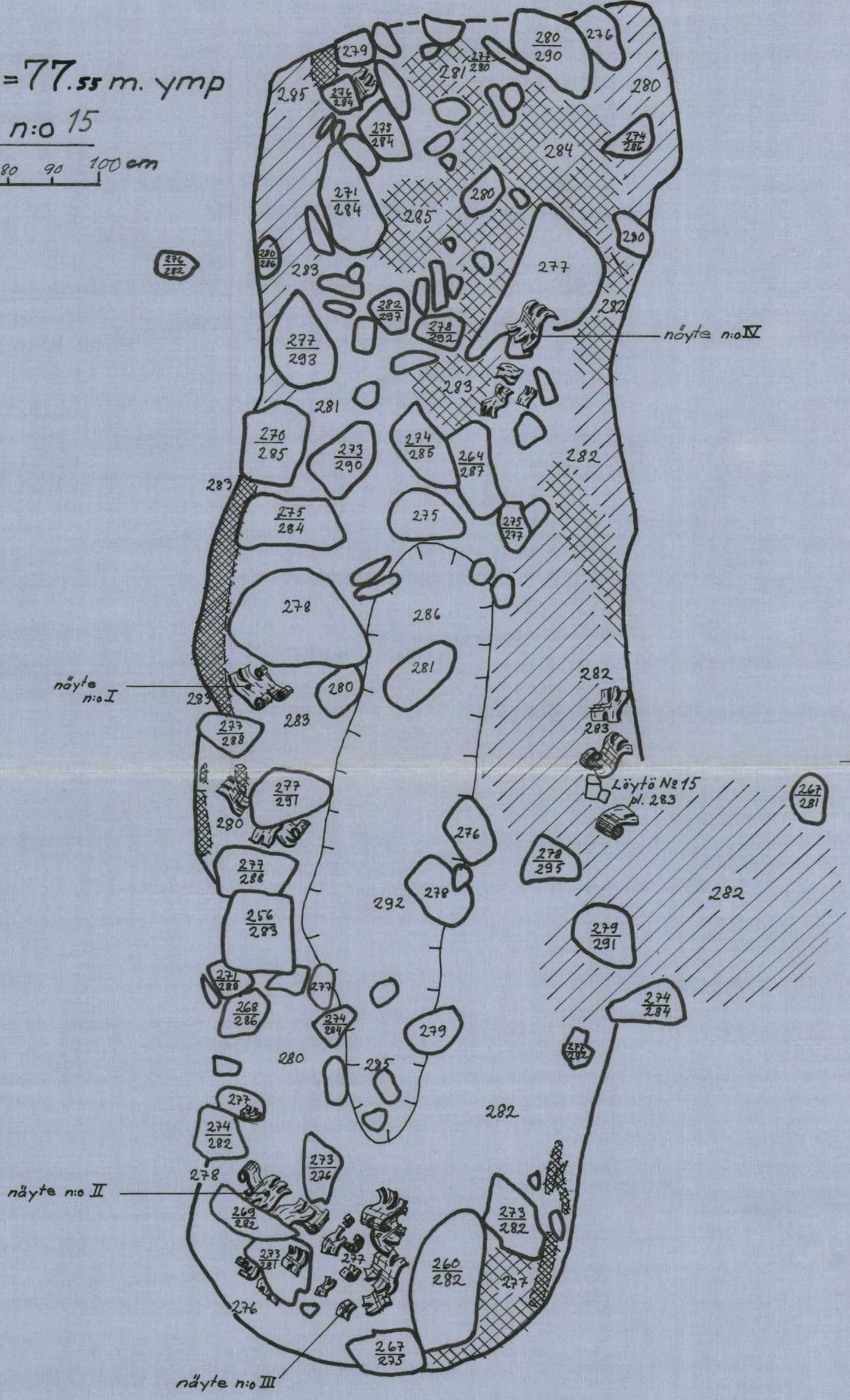
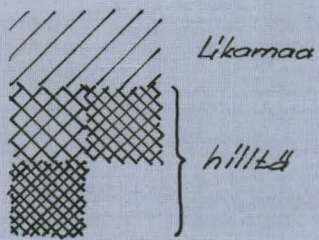
P.Sarvas 1960

hauta 4.krs.

kp=kp3=kanto=125=77.55 m. ymp

kertomuksen liite n:o 15

0 10 20 30 40 50 60 70 80 90 100 cm



Yli-li Karjalankylä Pahkakoski 2

mittakaava 1:10

P. Sarvas 1960

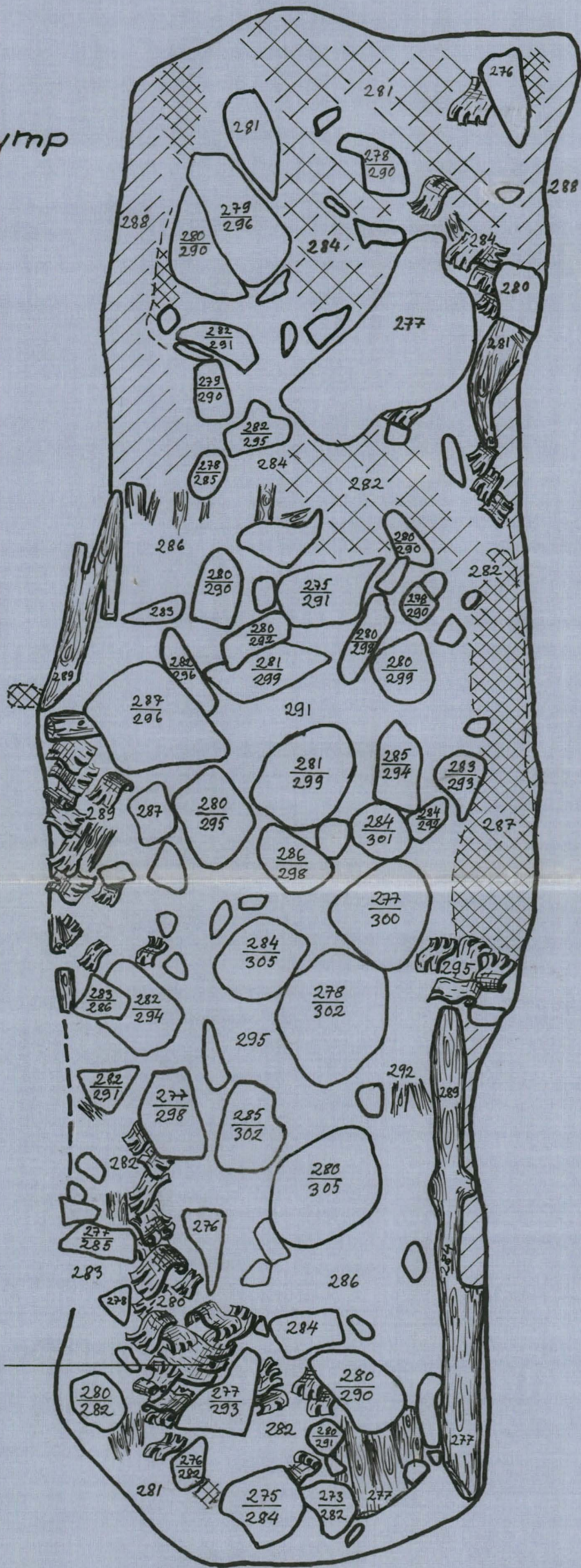
hauta 5. krs.

kp = kp3 = kanto = 125 = 77.55 m. ymp

kertomuksen liite n:o 16

0 10 20 30 40 50 60 70 80 90 100 cm

Liikamaa
hiiltä



145

Yli-li Karjalankylä Pahkakoski 2

mittakaava 1:10

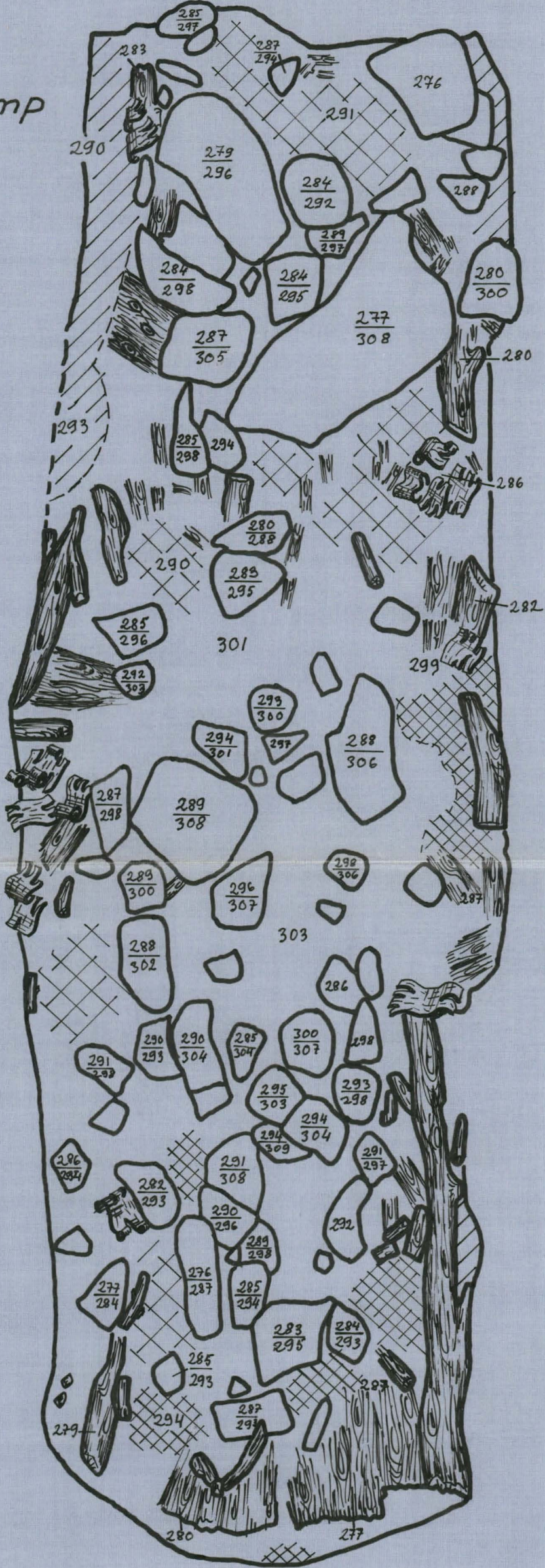
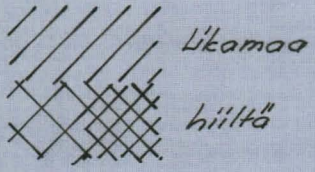
P. Sarvas 1960

hauta 6. krs.

kp=kp3=kanto=125=77.55 m. ymp

kertomuksen liite n:o 17

0 10 20 30 40 50 60 70 80 90 100 cm



146

Yli-li Karjalankylä Pahkakoski 2

mittakaava 1:10

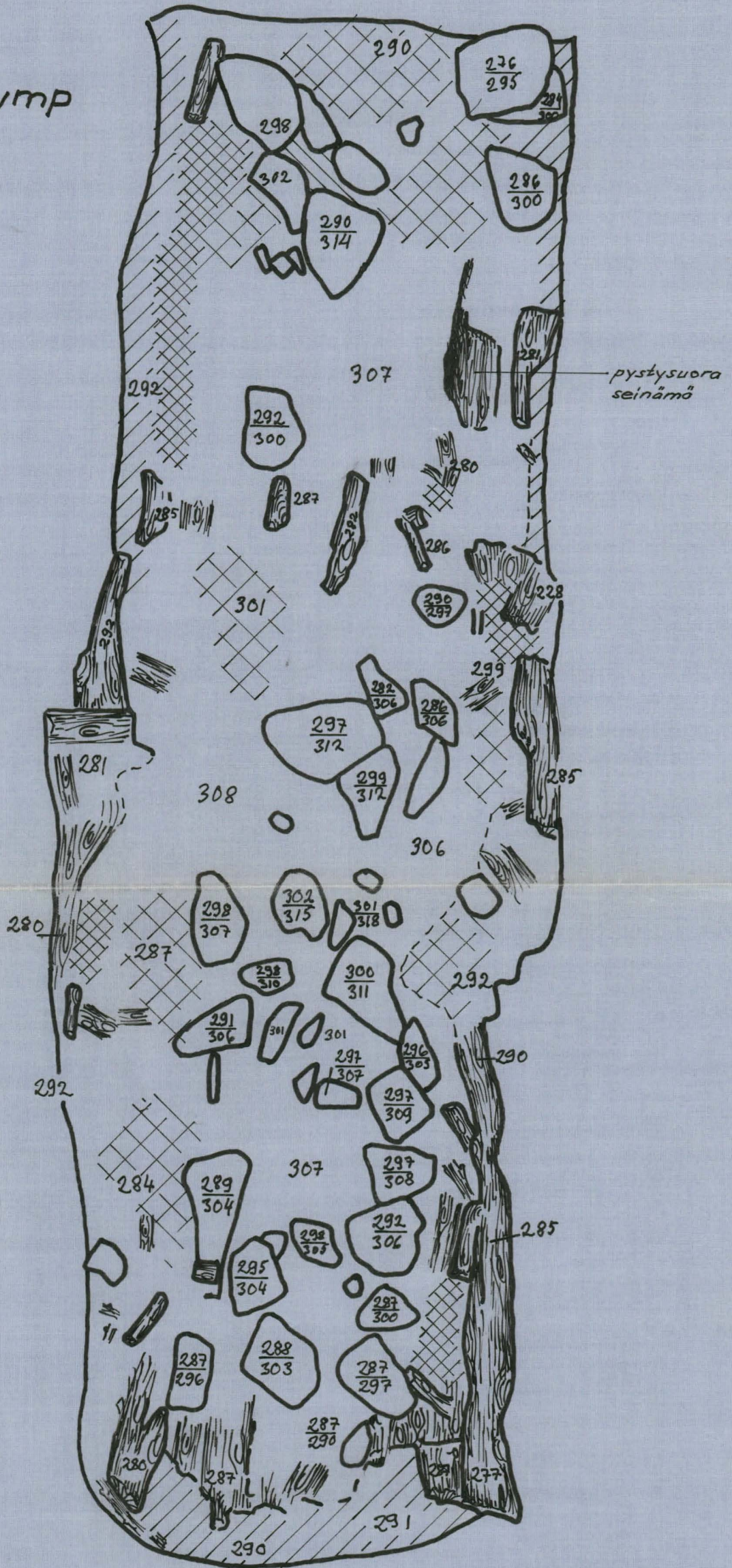
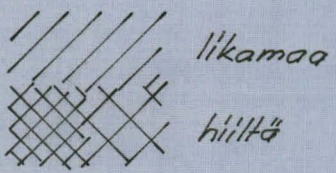
P. Sarvas 1960

hauta 7. krs.

kp=kp3=kanto=125=77.55 m. ymp

kertomuksen liite n:o 18

0 10 20 30 40 50 60 70 80 90 100 cm



Yli-li Karjalankylä Pahkakoski 2

mittakaava 1:10

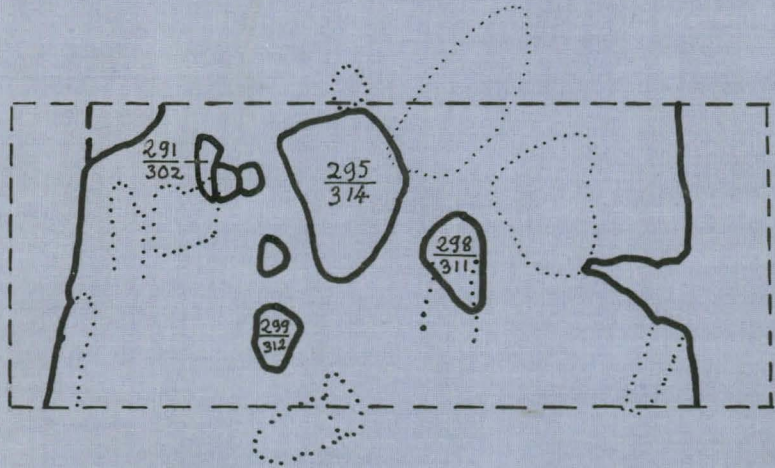
P. Sarvas 1960

hauta 8. krs.

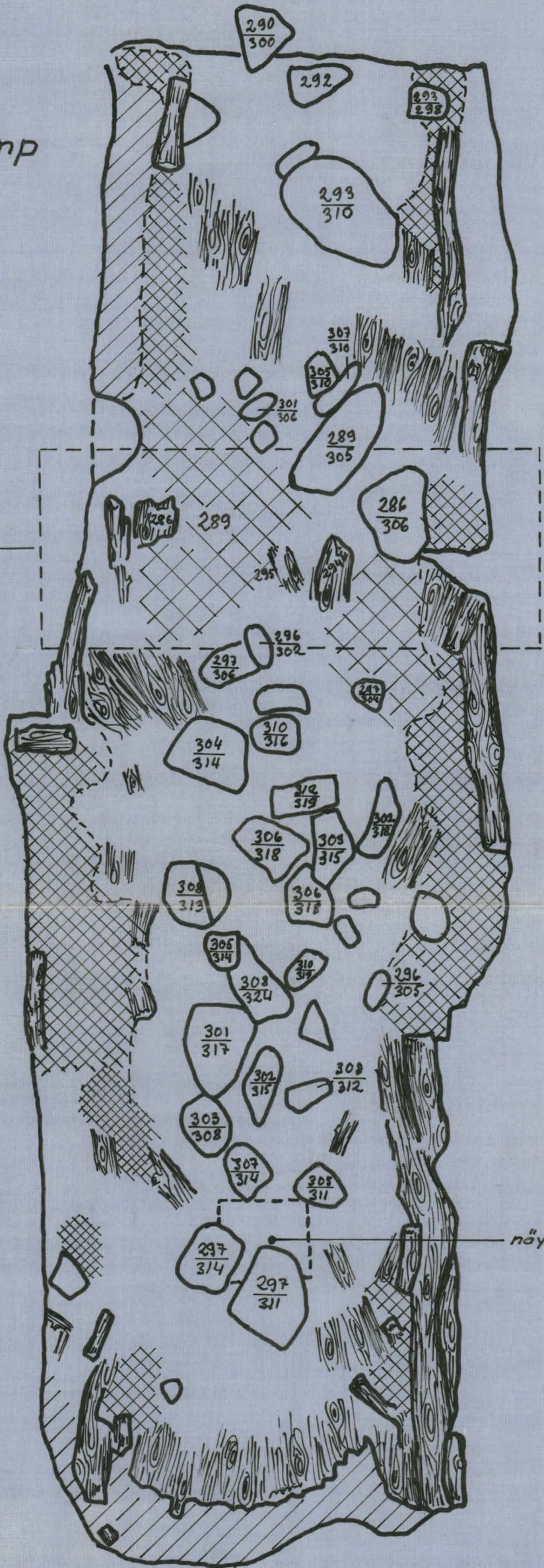
kp=kp3=kanto=125=77.55 m. ymp

kertomuksen liite n:o 19

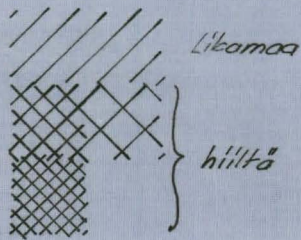
0 10 20 30 40 50 60 70 80 90 100 cm



Kerros 8a




näyte n:o VII



148

149

NÄYTE N:o VIII
(VÄRSTÄHÄLLET NIHKAVIIRIN)



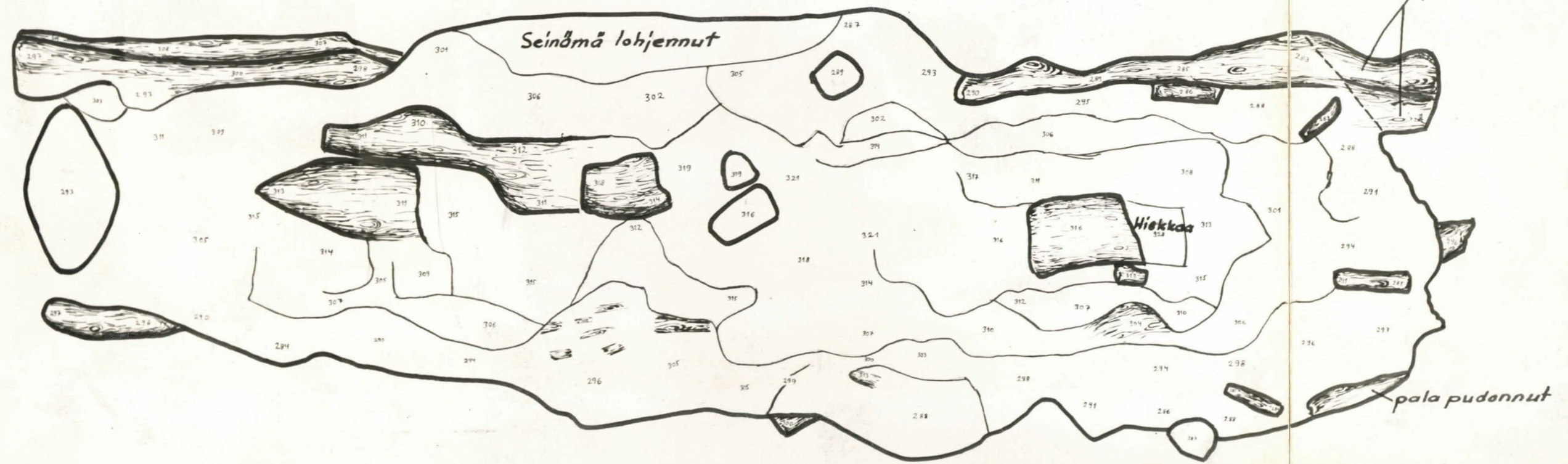
0 10 20 30 40 50 CM

ken liite n:o

Yli-11 Karjalankylä Pakkakoski 2
mittakaava 1:2
P. Sarvas 1960
Haudan pohja
kertomuksen liite n:o 20
L. 24902

Haudan sisäpuolinen varjostamaton alue nokimaata,
jossa puun syiden kulku epäselvä

0 10 20 30 40 50 cm



N

Tältä kohdalta iso pala romahtanut

S





Yli-li Karjalankylä Pahkakoski 2

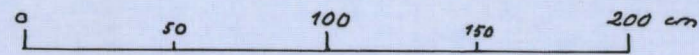
mittakaava 1:25

P. Sarvas 1960

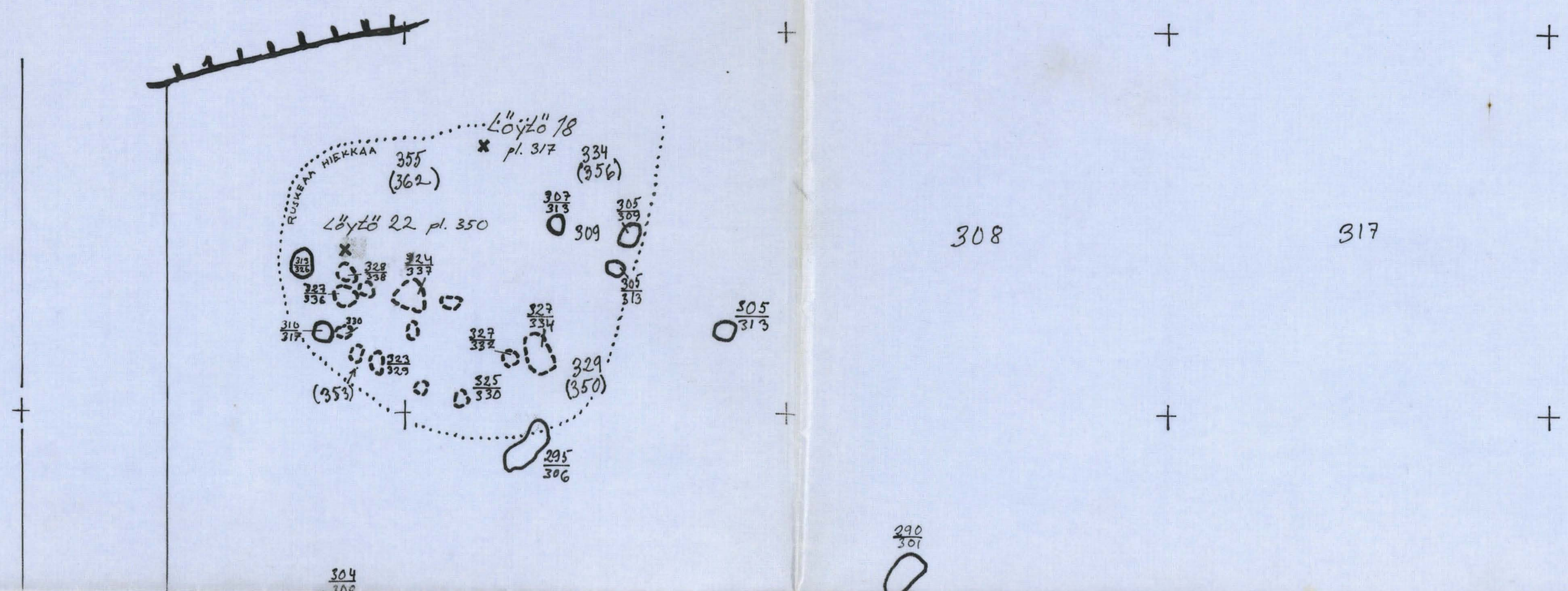
kaivausalue

kp = kp 2 = kanto = 125 = 73.53 m ymp.

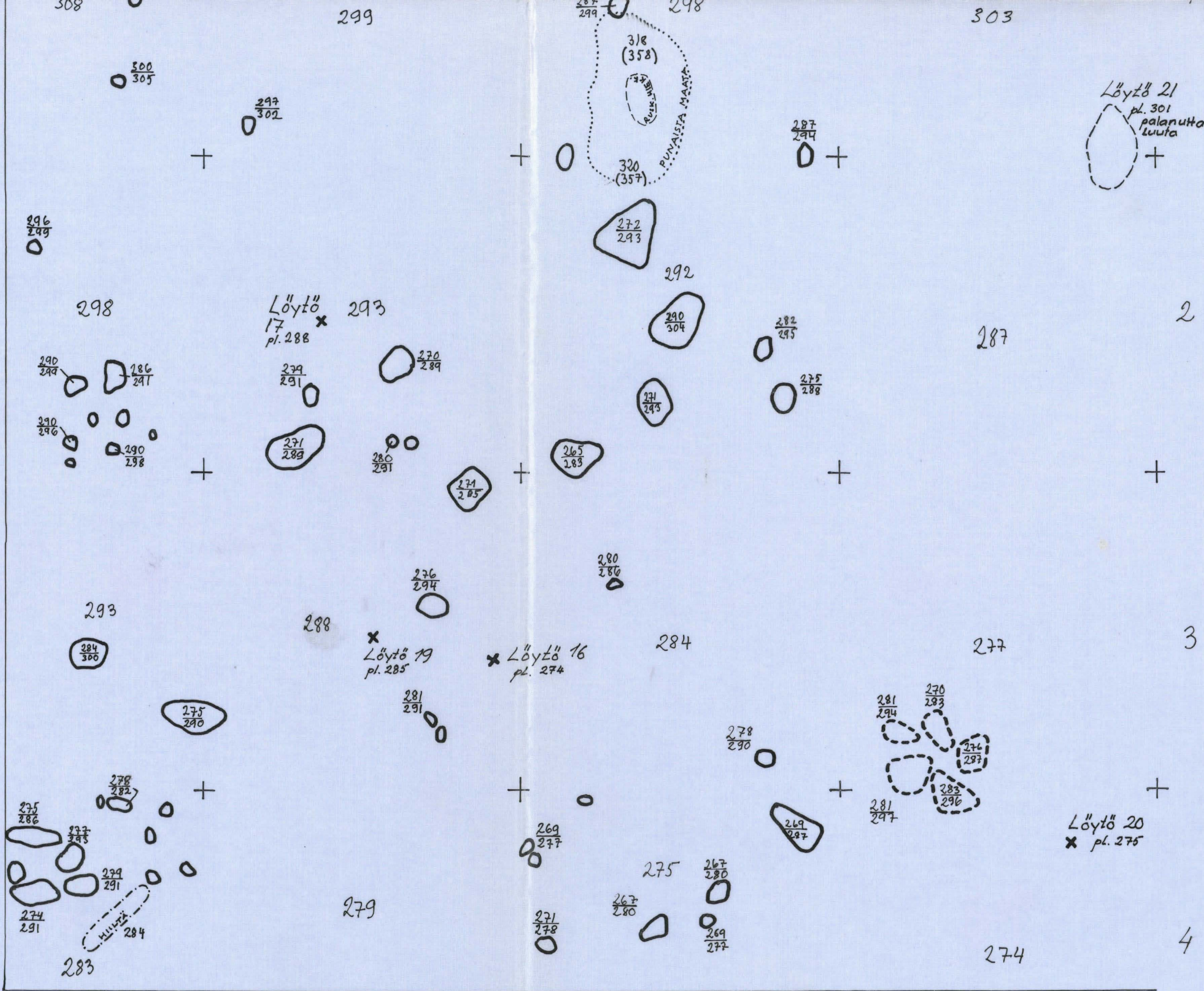
kertomuksen liite n:o 21



○ kivi toisessa kerroksessa
⌞ törmän reuna



Koeoja CI



Koeoja 4

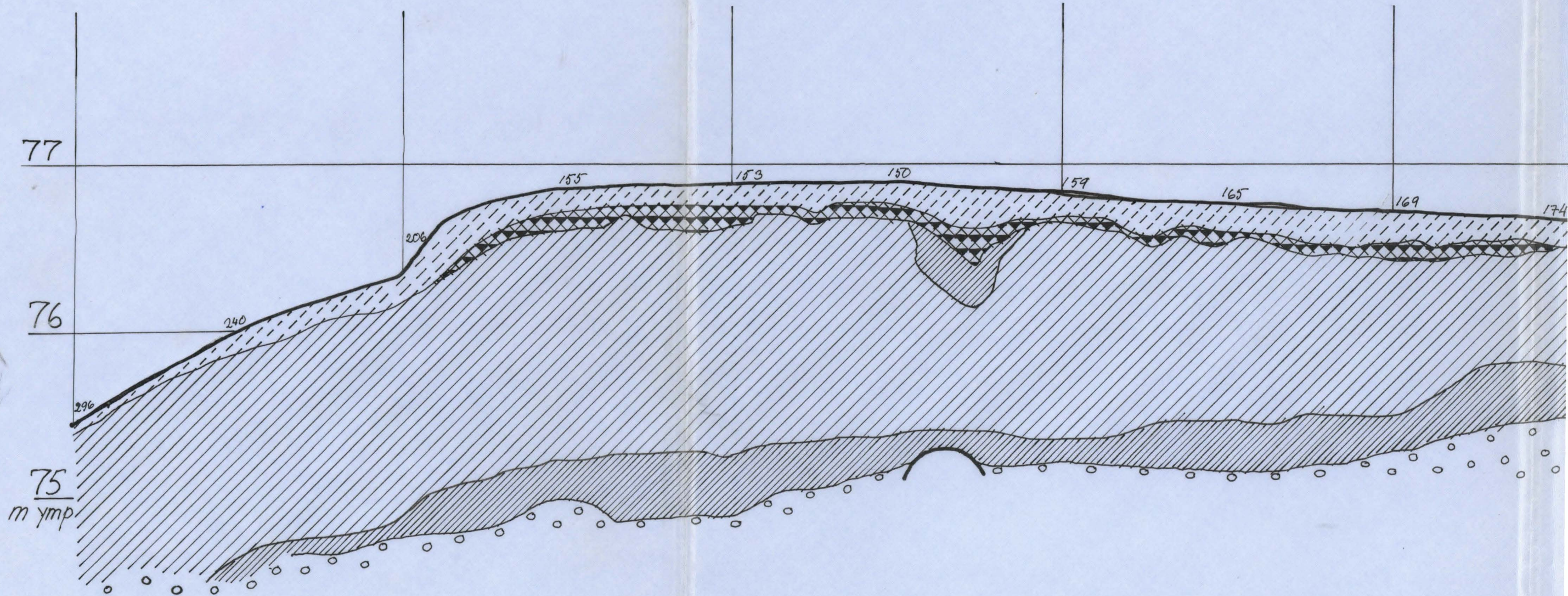
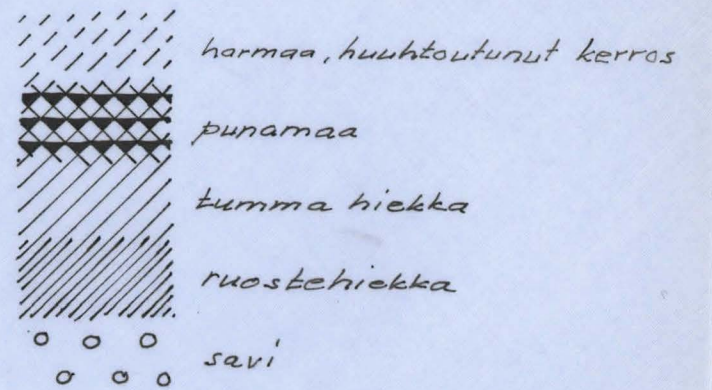

CI C IC XCVIII

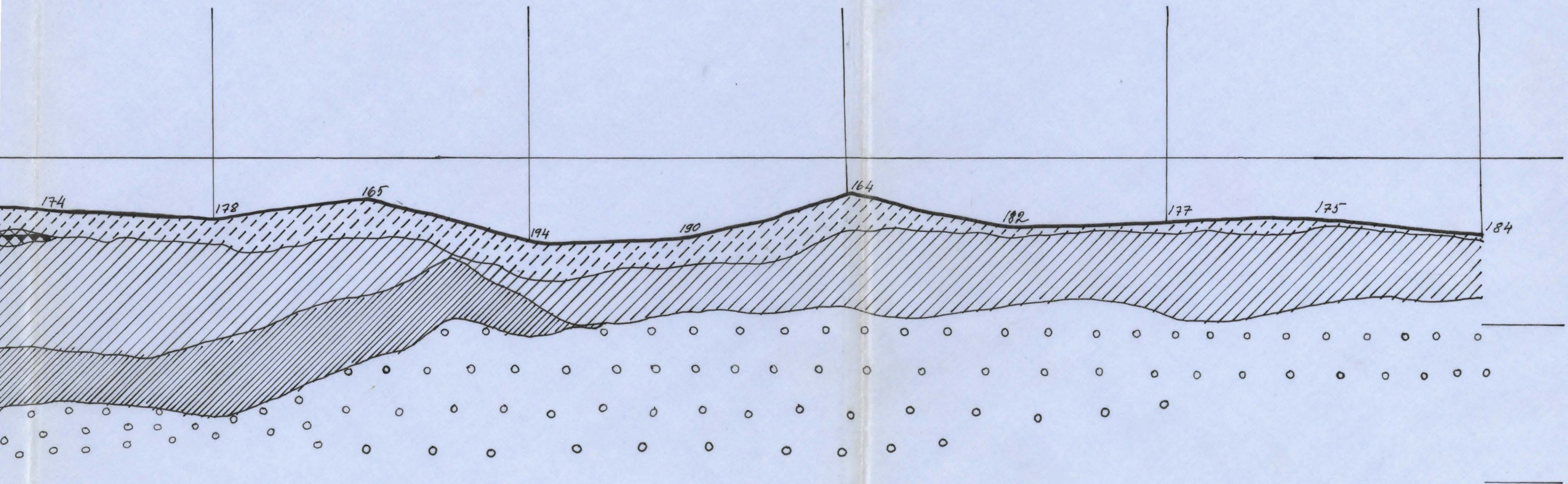
Yli-li Karjalankylä Pahkakoski 2

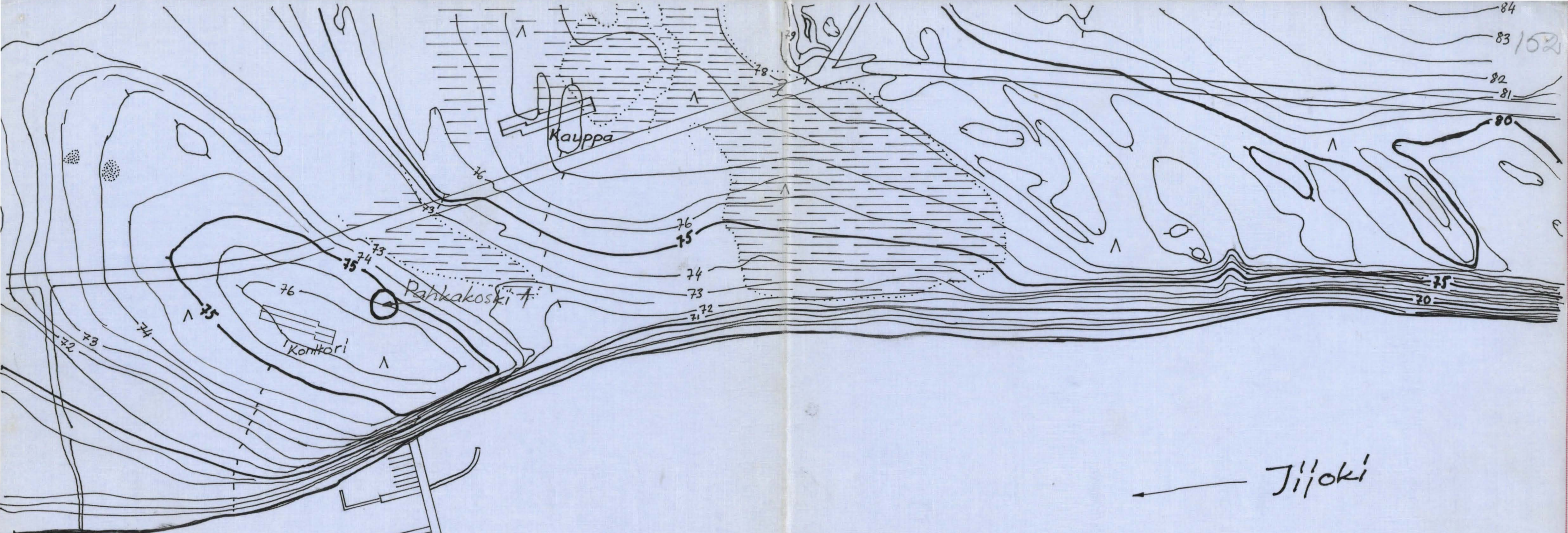
mittakaava 1:25

P. Sarvas 1960

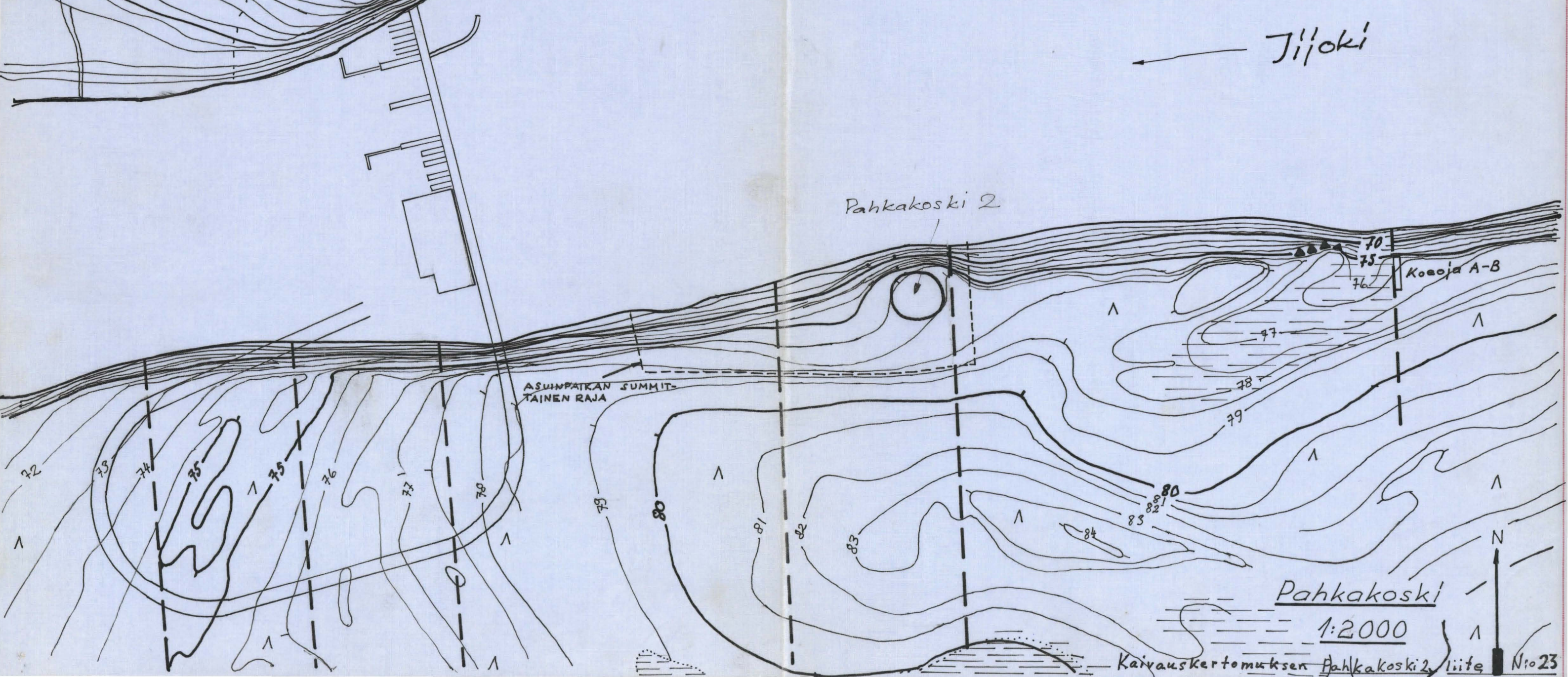
kertomuksen liite n:o 22







← Jijoki



Pahkakoski
1:2000
Kaivauskertomuksen Pahkakoski 2 liite N:o 23

Asuinpaikka joen toiselta rannalta kuvattuna Vars. asp. ristien (x) välisellä alueella, mutta hajameisia kulttuurin jäänteitä erinäydyi tönnelä kolo halkeamalla alueella.



F 24690



F 24691

Rannanjou CVIII:1-4 länsiseinä. Taso kaivettu polijaan



F 24693



F 24694



F24692

asuinpaikka län-
neste



F24696



F24695

asuinpaikka län-
neste, kuvassa
24692 oikealla
laidalla mäkyvän
kasan päältä ku-
vattuina.



F24697




F24698

Koekajaa C1:0-24 kai-
vetaan. Joen toisella
rannalla kuvan vasem-
massa laidassa Puhka-
koski 1:n asuinpaikka.



F24699

Koekajaa LXXXI - CXXI:4
kaiivetaan.



F24700

Vars. kaivaus on aloitet-
tu.



F 24701

Vars. kaiv. alueen etelä-
puolella rindussa
CXII:20 tien torn yh-
teyksessä tavattu pu-
namulta läiskäsi-
kitaan.



F 24702

Asuinpaikan tornin lä-
hinnä oleva osa idästä




F 24703

Haudan (mündut XCIII:O,1)
Kohdalla ollut syvennys




F 24705

Hauta. 2. krs. etelästä



F 24704

Tönnän reunassa mä-
kyvä profiili haudan
paljoispaestä.



F24709

Hauta. 3. krs. etelästä

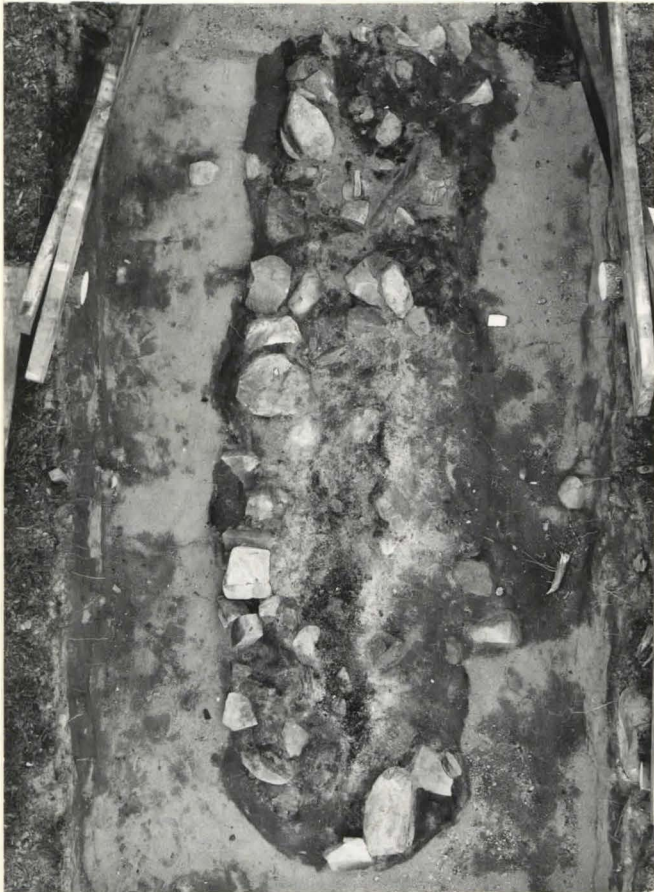
F24706



F24707

Hauta. 3. krs. ylhäältä

F24708



Hauta. 4. krs. ylhäältä

F 24710




Hauta. 4. krs. etelästä

F 24711



F24712

Hauta. 4. ja 5. kerroksen
puoliväli ylhäältä



F24713

Hauta. 4. ja 5. kerroksen puo-
liväli. Puhjettaite länsin-
man keskivaiheilla. Kuva
otettu pohjoisesta käsin.




F24714

Hauta. 4. ja 5. kerroksen
puoliväli. Puhjettaite han-
dan kaakkoismurteessa.
Kuva otettu pohjoisesta
käsin.



F 24715

Hauta, 5. krs. yläältä.



F 24716

Hauta, 5. krs. etelästä.



F 24717

Hauta, 5. krs. Stelipäi
idistä. Etualalla arkun
reunaa.



F24718

Hauta. G. krs. ylläältä



F24719

Hauta. G. krs. etelästä



F24720

Hauta. G. krs. Eteläpää
länneestä.



F 24721

Hauta, G. krs. Kackkois kulma
pohjoisesta.



F 24722

Hauta, G. krs. Lounais kulma
pohjoisesta




F 24723

Hauta, G. krs. Keski vaihe H
lännestä kuvattu.



F 24724

Hauta. 7. krs. yläältä



F 24725

Hauta. 7. krs. etelästä.



7. krs.

Hauta. Kachelkiriskulma pohjoisesta

F 24726

P. Saivas 1960



Hauta. 7. krs. Eteläpää.
Linnesti.

F24727



Hauta. 7. krs. Keskivaihe
Linnesti.

F24728



Hauta. 7. krs. Pohjoispää
Linnesti

F24729



F 24730

Hauta. 8. krs. ylhäältä



F 24731

Hauta. 8. krs. etelästä



F 24732

Hauta. 8. krs. länsin-
man keskivaiheesta idästä



F24733

Hauta. 8. krs. Kaakkoiskulua
lännessä.

F24734

Hauta. 8. krs. Itäsiön
etelästä



Hauta. 8. krs. Itäsiön poh-
joisosaan lännessä.

F24735



F24736

Hauta polyaan asti kai-
vettuna ylhäältä



F24737

Haudan eteläpää polynisestä,
Polija



F24738

Haudan eteläpää lännes-
tä, polija



F 24739

Haudan itäseinän keskivaihetta
lännestä, pohja



F 24740

Haudan itäseinän etelä-
stä, pohja




Haudan pohjoispää etelä-
stä, pohja

F 24741



F24742


Hauta poljaan asti kaivostilusta
poljuisesta



F24743

leikkauksiprofiili haudan keski-
vaiheista.


Haudan itäseinämän profiili



F 24744

F 24745

Haudan länsiseinämän pro-
fiili




F 24751

F 24752

F 24753

170



F 24746

F 24747

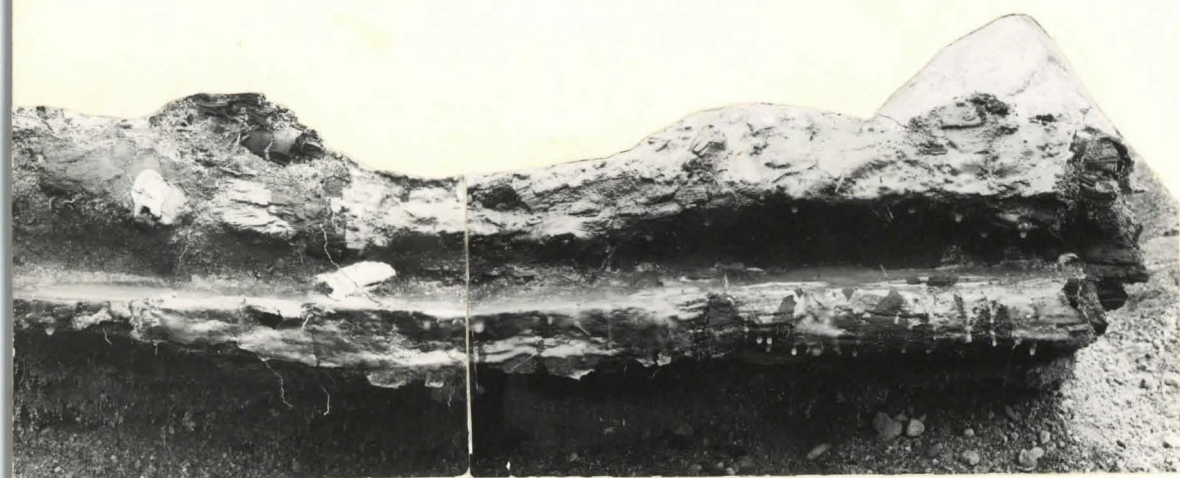
F 24748

F 24749



F 24754

F 24755



F24750



F24756

Hanta polyaan osti kaivettuna
kuillisesta



F24757

P. Sorvas 1960

Hanta polyaan osti kai-
vettuna kuillisesta