

0 4 12 95

YLISTARO KAUKOLA (Varesvuo) SAARI

Pronssikautisen asuinpaikan
koekaivaus

Erkki Salminen 1994

YLISTARO Kaukola (Varesvuo) Saari

Kunta: Ylistaro
Kylä: Kaukola
Tila: RN:o 71:6
Sijainti: PK 2311 04 MALKAMÄKI, 1:20 000, 1991
x = 6980 96
y = 2430 36
z = n. 36

Aikaisemmat tutkimukset:

Kerttu Itkonen: Ylistaron luokitustarkastus ja inventointikertomus, 1969
Hannu Kotivuori ja Markku Heikkinen: Kyrönjoen yläosan inventointi,
1985

Alueelta aiemmin saadut löydöt:

KM 13662, nelikulmainen tasataltta
KM 17664:1-6, kvartseja

Kartat:

Peruskarttaote liite 1
Yleiskartta 1:150 liite 2

KAIVAUKSEN YHTEYDESSÄ
TALTEEN OTETUT LÖYDÖT Kiti 29158

Valokuvat:

mv 6x6 PM 17018-17020
kinodioja 5 kpl Pohjanmaan museon kuva-arkisto

Tutkimuspaikka sijaitsee Ylistaron Varesvuossa Kainasto - Viitala -tiestä itään Linnanloukkoon johtavan tien koillispuolella Syrjämäki-nimisen metsäsaarekkeen ja Tuppimäen välissä olevan peltoalueen koillislaidassa. Kerttu Itkonen on tarkastuksen yhteydessä 4.7.1968 poiminut paikalta kvartseja ja todennut, että "viljellyn maan Tuppikallion puoleisella reunalla on kivikautisen asuinpaikan merkkejä" (SKL 2). Kyrönjoen yläosan inventoinnin yhteydessä Hannu Kotivuori ja Markku Heikkinen poimivat kvartseja myös pellostä ja totesivat paikan rannansiirtymiskronologian perusteella pronssikautiseksi asuinpaikaksi.

Vuonna 1994 tehty tutkimus liittyi Kyrönmaan opistossa kevättalvella pidettyyn Ylistaron esihistoriaa -kurssiin, jonka vetäjänä toimi Erkki Salminen Pohjanmaan museosta. Kurssin päätteeksi oli kahden päivän maasto-osuus, jonka kohteeksi oli valittu puheena oleva kohde.

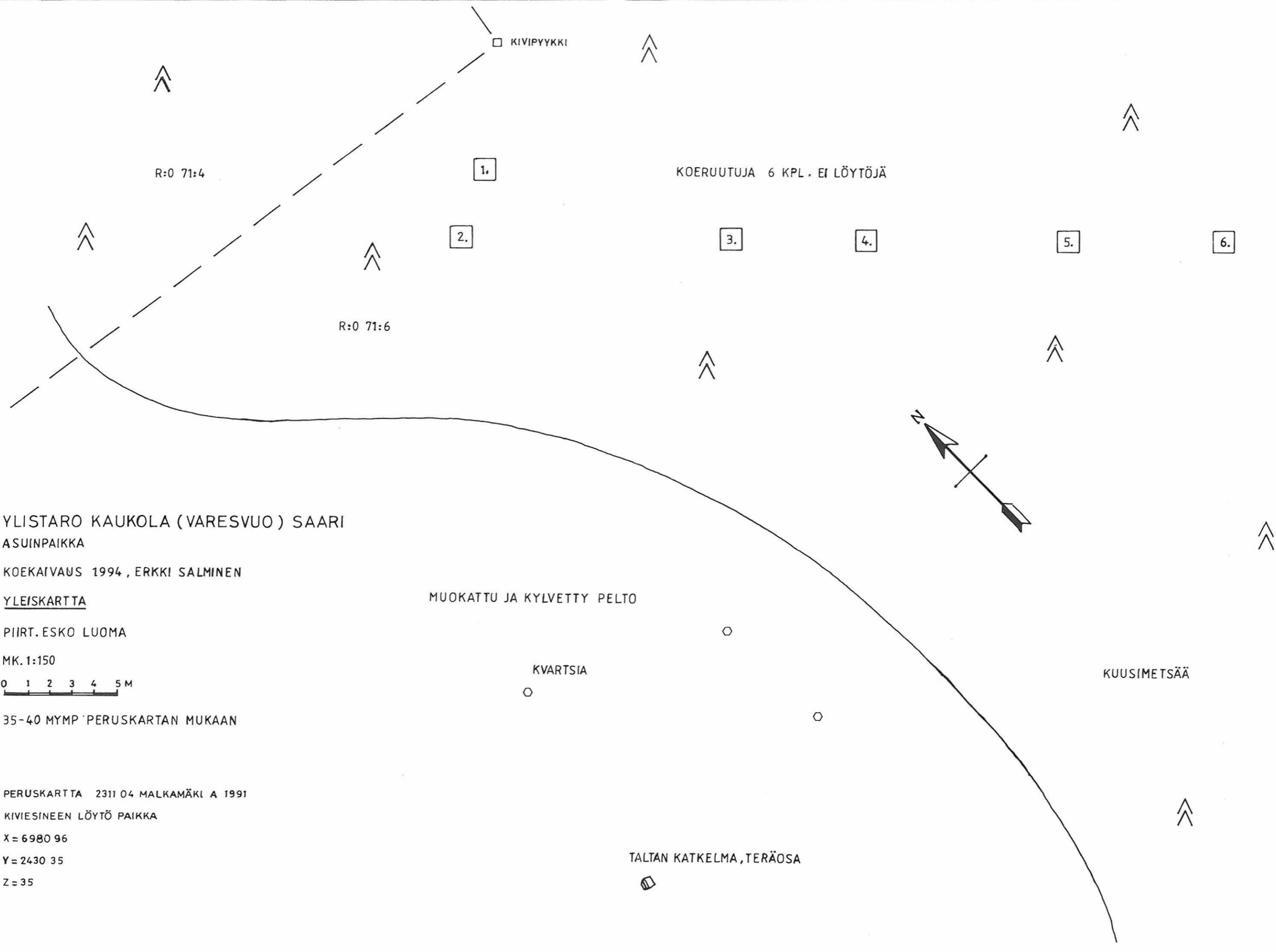
Tutkimuspaikaksi valittiin Tuppimäelle melko jyrkästi nousevan rinteen alapuolella oleva kuusta kasvava hiekkaperäinen tasanne. Tutkimuksen tarkoituksena oli koekuoppien avulla selvittää aiemmin irtolöytöjen avulla todetun asuinpaikan mahdollinen jatkuminen nykyisen peltoalueen itäpuolelle. Alueelle tehtiin rinteen (kaakko - luode) suuntainen linja, johon avattiin 5 kpl 1x1m koeruutuja 5-10 m:n välein maastoa mukaillen. Lisäksi tehtiin yksi ruutu linjan yläpuolelle. Kiintopisteenä käytettiin rajapyykkiä, johon oli hakattu nro 2. Ruudut kaivettiin 10 cm:n tasoissa puhtaaseen maahan. Ruuduissa 1, 2 ja 3 oli hieman nokimaata turpeen alla. Koekuopat olivat löydöttömiä, eikä niissä ollut merkkejä kulttuurikerroksesta.

Yhteenvedon voidaan todeta, että asuinpaikka lienee sijainnut tutkimuspaikkaa alempana nykyisin peltona olevalla alueella, josta tutkimusten yhteydessä lödettiin muutama kvartsi sekä taltan katkelma. (KL 29158)

Vaasassa 24.11.1995



Erkki Salminen
vs. intendentti



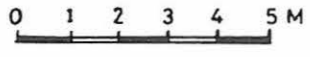
YLISTARO KAUKOLA (VARESUUO) SAARI
ASUINPAIKKA

KOEKAIVAUS 1994, ERKKI SALMINEN

YLEISKARTTA

PIIRT. ESKO LUOMA

MK. 1:150



35-40 MYMP PERUSKARTAN MUKAAN

PERUSKARTTA 2311 04 MALKAMÄKI A 1991

KIVIESINEEN LÖYTÖ PAIKKA

X = 6980 96

Y = 2430 35

Z = 35

MUOKATTU JA KYLVETTY PELTO

KVARTSIA

TALTAN KATKELMA, TERÄOSA

KOERUUTUJA 6 KPL. EI LÖYTÖJÄ

KUUSIMETSÄÄ

KIVIPYYKKI

R:0 71:4

R:0 71:6

1.


2.

3.

4.

5.

6.



1. TUTKIMUSALUEEN ALA-
PUOLISELTA PELLOLTA POIMIT-
TUA KUARTSEJA SEKÄ
TALTAN KATKELMIA.



2. KAIVAUSALUETTA
KOEKUOPAT 7 JA 2.
KUVATTU LUOTEESTA.



3. KAIVAUSALUETTA
KOEKUOPAT 4, 5 JA 6.
KUVATTU KAAROSTA.