

Erihist. nro 41/1.3.1987

YLÖJÄRVI, Mikkola

Koekaivaus rautakautisella
kalmistoalueella
Juha Laurén 1987

YLÖJÄRVI, Mikkola

Arkistotietoja

Kunta: Ylöjärvi

Kylä: Soppeenmäki

Tila: RN:o 4:78 (ent. Mikkola, ent. Kangas-Äijälä), kortteli 215, rakennuspaikka 4 (ALK ½II), om. Ylöjärven kunta, os. 33480 Ylöjärvi

Sijainti: Peruskartta 1:20000 2123 06 YLÖJÄRVI (1980)

x = 6826 75

y = 478 91

z = 123-125 mpy

Aikaisemmat tutkimukset: A.O. Heikel 1895, kaivaus

E. Sarasmo 1959, tarkastus

H. Salmo 1959, kaivaus

P.-L. Lehtosalo 1960, kaivaus

M. Koskimies 1971, kaivaus

P.-L. Lehtosalo-Hilander 1973, kaivaus

S. Sarkki 1975, kaivaus

S. Sarkki 1976, kaivaus

S. Sarkki 1979, kaivaus

T. Heikkurinen 1980, kaivaus

Paikalta saadut löydöt: KM 1996:114, 3038:1-5, 3150:3-20, 14553:1-6, 14622:1-445, 14967:1-143, 18499:1-6, 19162:1-337, 19693:1-309, 19901:1-241, 20685:1-141, 20789:1-88.

Kertomukseen liittyvät kartat: peruskarttaote 1:20000

yleiskarttaote 1:1000

Kertomukseen liittyvät negatiivit: 71813-17

Kertomukseen liittyvät diapositiivit: 14934, 14940

Luettelo kertomukseen liittyvistä kartoista, negatiiveista ja diapositiiveista s. 3.

Tehtävänä Mikkolassa oli koekaivauksin selvittää ulottuuko Mikkolan rautakautinen kalmistoalue kortteli 215, rakennuspaikka 4:n alueella, jonne aiotaan rakentaa liikerakennus.

Alueen topografiasta

Tutkimusalue sijaitsee Ylöjärven kirkosta n. 1 km kaakkoon, Tampere-Vaasa-tien loinaispuolella, ent. Mikkolan tilan alueella, paikalla jossa toistaiseksi sijaitsee tilan jäljellä olevat ulkorakennukset. Nykyisin alue kuuluu Ylöjärven kunnan Soppeenmäen liikekeskukseen; kortteli 215 rakennuspaikka 4.

Nyt tutkitun alueen lounais- ja luoteispuolella on useaan otteeseen tehty kaivauksia Mikkolan rautakautisella kalmistoalueella. (ks. kaivauskertomukset top.ark.).

Alueen tutkimus

Tutkimus aloitettiin avaamalla koeojat 1-5. Ojien sijainti ja kulkusuuntiin vaikutti tontilla kulkevat viemäri- kaapeli- ja vesijohtolinjat, jotka paikallistettiin metallinilmaisimella. Aluksi kaivuutyöhön käytettiin traktorikaivuria, jolla poistettiin tontille pysäköintialuetta rakennettaessa tuotu maa ja muun rakennustoiminnan yhteydessä liikuteltu maa-aines.

Työtä jatkettiin lapioilla ja siellä missä havaittiin ympäristöstä poikkeavaa maan värjäytymistä suoritettiin kaivaminen pelkoilla. Värjäytyneitä kohtia havaittiin useissa kohdissa, ^{ojissa} 1, 2 ja 3, jotka kuitenkin osoittautuivat myöhemmästä toiminnasta johtuviksi mitä osoitti kys. kohdin löytyneet tiilen palat ja laudan kappaleet.

Tuloksen varmistamiseksi laajennettiin koeoja 2:ta n. 4 m:n levyiseksi kaistaksi, mutta mitään muinaisjäännökseen viittaavaa ei tälläkään alueella voitu havaita.

Koekaivauksissa kortteli 215:n rakennusalue 4:n alueella ei voitu todeta muinaisjäännöstä, joten se voidaan vapauttaa rakennustoiminnalle.

Helsingissä 21.12.1987

Juha Laurén

Kertomukseen liittyvät kartat:

Peruskarttaote 1:20000 2123 06 YLÖJÄRVI (1980) s. 4

Yleiskartta 1:500 s. 5

- kartalle on merkitty tutkimusalueen rajat ja koeojien sijainti.

Kertomukseen liittyvät negatiivit ja diapositiivit:

neganro dianro

71813		Koeoja 1 osittain kaivettuna, lounaasta.
71814		Koeoja 3 osittain kaivettuna, luoteesta.
71815		Koeoja 3 kaakosta, oikealla nykyisin kunnan varas- tona toimiva rakennus.
71816	14940	Koeoja 4, koillisesta.
71817	14939	Koeoja 2, koillisesta.

YLÖJÄRVI, Mikkola

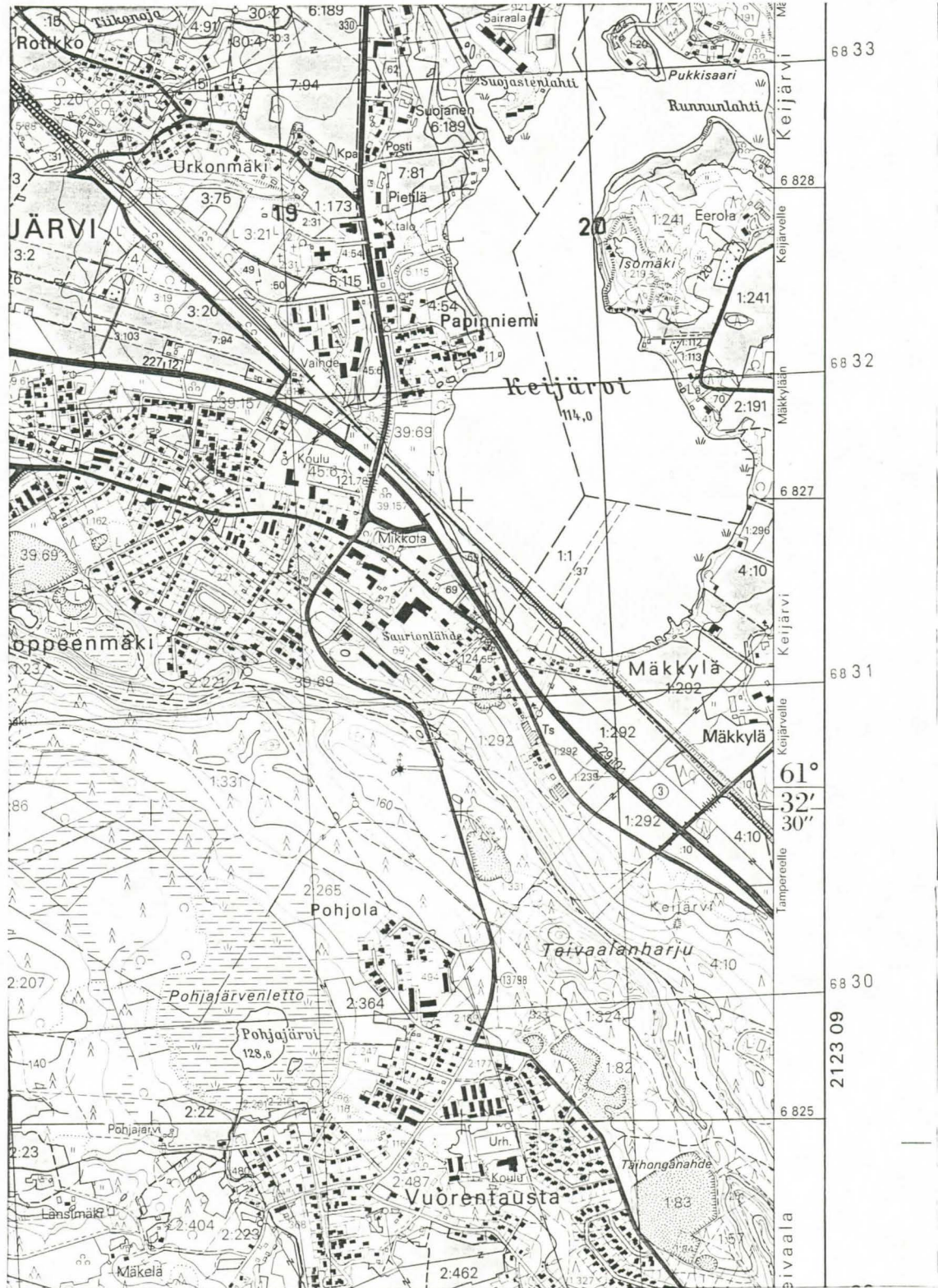
Juha Lauren 1987

Ote peruskartasta 1:20000 2123 06 YLÖJÄRVI

- tutkimusalue merkitty punaisella

478


479



YLÖJÄRVI MIKKOLA
 J. Laurén 1987

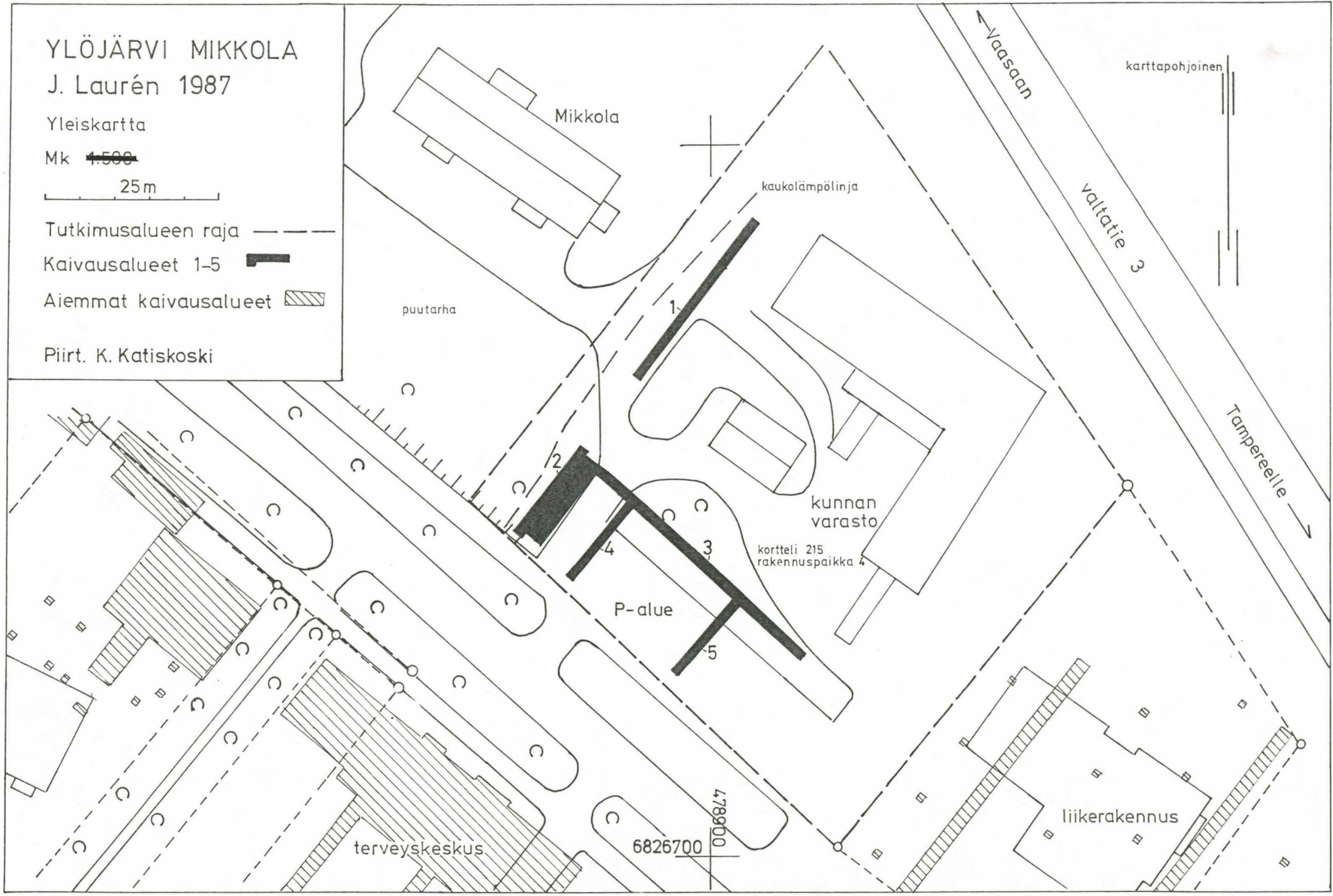
Yleiskartta


Mk ~~4500~~




- Tutkimusalueen raja - - - - -
- Kaivausalueet 1-5 **█**
- Aiemmat kaivausalueet ▨

Piirt. K. Katiskoski





71813 KOEODJA 1 OSITTAIN KAIVETTUNA LÖUNNASTA



71814 KOEODJA 3, OSITTAIN KAIVETTUNA LÖÖTTEESTA



71815 KOEODJA 3 KAAKOSTA. OIKKALLA NYKYISIN KUNNAN VARASTONJA TOIMIVA RAKENNUS



71816 KOEODJA 4 KOILLISESTA

YLÖJÄRVI, Mikkola

J. Lauren 1987



71817 KOEQA 2, KOILLIESTA