

ÄETSÄ (KIIKKA) KIKKELÄNKYLÄ SELVENIN TILA

Rautakauden kalmistoalueen koekaivaus

Eeva Raike 1986

Äetsä, (Kiikka), Kikkelänkylä 1986

Kunta: Äetsä

Kylä: Kikkelä, Kikkerlänmäki

Tila: Selven 2:9. Omistaja Pauli Lammi, os. Ikurintie 68 Tre
puh. 931-430 862.

Peruskarttalehti 2121 04 Kiikka, 1979

Koordinaatit: x 6802 08

y 435 19

Löydöt: TYA 329:1-31

Näytteet: TYA: 329:32-39

Diapositiivit: TYA 171:38-54

MV-negatiivit: TYA 11375-11396

Aikaisemmat tutkimukset:

Unto Salo: Inventointikertomus, 1950.

Anna-Liisa Hirviluoto: Tarkastusraportti, 1985.

Aikaisemmat löydöt:

KM 1179:15 rautainen keihäänkärki

KM 12673 keihäänkärki

KM 13750 Miekänväistin

KM 23051:1-3 kolme keihäänkärkeä

Liitteet:

- Selvitys koekuopista (liite 1.)
- Ote peruskartasta (liite 2.)
- Kaavio, josta limenee kaivetut koekuopat ja niiden keskinäinen suhde (liite 3.)
- Alueesta Yleiskartta mittakaavassa 1:250 Äetsän kunnan kaavoituskartan pohjalta tehtynä (liite 4.)
- Selvenin tontilla otetut näytteet (liite 5.)
- kopiot valokuvaluetteloista (liite 6)

Äetsä, (Kiikka), Kikkelänkylä, Selvenin tila

Pk. 2121 04 Kiikka, x= 6802 08, y= 435 19, z= 60,53 m mpy

Nuoremman rautakauden polttokenttäkalmisto ja ruumiskalmisto
Turun yliopisto/arkeologinen osasto
Inventoijat Huk Eeva Raike ja Tuija Keinänen

Äetsän Kikkelänkylässä Selvenin tilalla selvitettiin koekuopin nuoremman rautakauden kalmistoalueen laajuutta. Kalmiston laajuus oli hyvä selvittää, koska sen läheisyyteen ajotetaan rakentaa uusi tie. Äetsän kunta osallistui tutkimuksen toteuttamiseen palkkaamalla toisen inventoijan ja maksamalla materiaalikulut.

Selvenin tilan maasto on pihamaata, jonka reunoilla on suuria kiviä. Pihamaan eteläkaakkois puolella maa viertää melko jyrkästi etelä-kaakkoon. Pihamaa muodostaa jonkilaisen terassin. Löytöinä saatiin kaksi pronssin palasta, palanutta luuta, palamatonta luuta, tyypillisiä huonokuntoisia rautakauden keramiikan palasia, savitiivistettä ja palanuttasavea sekä kuonaa. Tutkitun alueen laajuus oli noin 30 m x 40 m suuruinen.

Löydöt: Aikaisemmat HMM 1179:15, KM 12673, KM 13750 ja KM 23051:1-3.

Kesän 1986 löydöt TYA 329:1-31

Ajoitus: Nuorempi rautakausi

Tutkitun alueen laajuus: koekuopat tehtiin noin 30 m x 40 m suuruiselle alueelle.

Tutkimusraportti: Huk. Eeva Raike 30.1.87 Turun yliopiston arkeologian osaston top.ark.

Johdanto

Äetsän Kiikan puoleisella alueella Ulvin kylän Isonojanpellon, Teukkulan kylän Kauppisen pellon ja Kikkelänkylän Selveenin tontin inventoinnin ylivalvojana toimi Turun yliopiston arkeologian laitoksen professori Unto Salo. Kentällä toimivat Turun yliopiston arkeologisen laitoksen opiskelijat Huk Eeva Raike ja fil.yo Tuija Keinänen.

Kaivausten kenttätökausi kesti kuusi viikkoa, 12.5.-20.6.1986.

Aika jaettiin: 12.5.-30.5., Isonojanpellon inventointi

2.6-10.6, Kauppisen pellon inventointi.

11.6.-20.6., Selveenin tontin inventointi.

Jälkitöihin oli varattu rahaa kolmeksi viikoksi sekä Eeva Raikelle että Tuija Keinäselle. Jälkityöt tehtiin syksyn 1986 aikana.

Äetsän kunnan varaama kaivausbudjetti oli suuruudeltaan 17000 mk, josta käyttämättä jäi noin 1700 mk. Summaan ei sisältynyt Eeva Raiken palkka. Kaivajia ei kesän 1986 inventointiin otettu työn liikkuvuuden ja työn pienimuotoisuuden vuoksi.

Valintaperusteet ja löytöhistoria

Selvenin tontin valinta kesän 1986 inventointi kohteeksi johtui osaksi Turun yliopiston arkeologian laitoksen professori Unto Salon osaksi Museoviraston tutkija Anna-Liisa Hirviluodon tarkastuskertomuksista.

Koska Selvenin tontin läheisyyteen oli tarkoitus vetää tielinja, alue oli aiheellista inventoida. Selvenin tontilla otaksuttiin löytöjen perusteella olevan sekä poltto- että ruumiskalmisto. Inventointi tehtiin koekuopittamalla tontin piha-alue.

Prof. Unto Salon 1950 vuoden tarkastuskertomuksessa paikka määriteltiin hyvin epävarmaksi esihistorialliseksi löytöpaikaksi. Tontilta löytyneet luut ja kuonan kappaleet selittyivät myöhäisistä toiminnoista (alueella asunut teurastaja ja sijainnut vanha paja).

Selvenin tontilta tuotiin Hämeen museoon vuonna 1921 E-tyypin keihäänkärki (HäM 1179:15), jonka löysi Manne Nikolai Selven. Keihäänkärjessä on palopatinaa. Keihäänkärkeä oli yritetty teroittaa ennen kuin se oli tuotu museoon.

Vuonna 1949 löysi Siiri Ovaska Selvenin tontilta ison kiven juurelta noin 50 cm syvyydestä ruodollisen keihäänkärjen (KM 12673), jossa U. Salon tarkastuskertomuksen mukaan oli selvästi palopatinaa.

Vuonna 1955 Siiri Ovaskan poika Kauko löysi 50 kg painavan kiven alta miekanväistimen (KM 13750).

Noin seitsemän vuotta sitten löytyi tontilta ojan kaivuun yhteydessä kolme keihäänkärkeä (23051:1-3) noin 60 cm syvyydestä nokisten kivien joukosta. Keihäänkärjet toimitti Museovirastoon syksyllä 1985 Pekka Mustakallio.

Kikkelän kylä Selvenin tontti

Selvenin tontti sijaitsee Äetsän (Kiikan) Kikkelän kylän Kikkerlänmäellä. Tontti on Kiikan kirkolta linnuntietä pitkin noin kilometrin verran itä-koillissuuntaan.

Kikkelän kylä on kuulunut keskiaikana Suur-Sastaman pitäjään.

Kiikan seurakunta-teoksen mukaan Kikkelän kylätontilla on ollut rautakautista asutusta, kuitenkin nuorempaa kuin Pappilan Riihimäki. Kikkelän kylä kuului ruotsalaisen oikeuden piiriin, joka mukaan se olisi syntynyt vasta 1200-luvulla. Tästä päätellen Kikkelän kylän esihistoriallinen asutus olisi välillä hävinnyt.

Selvenin tontin maasto on pihamaata, jonka reunoilla on suuria kiviä. Pihamaan eteläkaakkois puolella maa viertää melko jyrkästi etelä-kaakkoon. Pihamaa muodostaa näin terrassin.

Tutkija Anna-Liisa Hirviluodon mukaan maasta soveltuisi tyypiltään polttokenttäkalmistoksi. Myös maaston luonne esim. suuret maakivet soveltuvat polttokenttäkalmistoon tutkija Hirviluodon mielestä. Tontilla olevan ulkorakennuksen edessä on matala maansekainen röykkiö. Myös muualla tontin alueella on pieniä kivikasoja.

Tontin omistaja Pauli Lammi kertoi, että pihamaa oli ennen vielä kivisempi. Noin kymmenen vuotta sitten pihamaa tasoitettiin levittämällä sen päällä harmaasavikerros, jonka paksuus pihamaan etelä-kaakkois puolella oli jopa metri. Savi vaikeutti tutkimuksia ja teki sen paikka paikoin mahdottomaksi. Myös pihamaalle tuodut tiilikasat ym. suuret esineet (autot, kylpyammeet...) vaikeuttivat osaltaan alueen systemaattista tutkimista.

Kiintopiste siirrettiin radan varressa olevalta, peruskarttaan merkityltä korkeuskiintopisteeltä (liite 2.), jonka absoluuttinen korkeus on 56,482 m mpy. Se kiinnitettiin inventointialueella ulkorakennuksen edessä olevan pienen röykkiön yhteen kiveen, jonka korkeudeksi saatiin 60,530 m mpy.

Menetelmät

Tutkimuksen päämääränä oli selvittää nuoremman rautakautisen kalmiston laajuus ja tyyppi. Tutkimusmenetelmänä käytettiin koekuopitusta.

Kolmen keihäänkärjen (KM23051:1-3) tunnettu löytöpaikka otettiin tutkimusalueen keskuspisteeksi. Keskuspisteestä vedettiin linjat etelä-pohjois, länsi-itä, lounais-koillis ja luoteis-kaakko suuntaisesti (liite 3). Linjat vedettiin vaaituskoneen avulla, mutta myös käsisuuntokehää jouduttiin käyttämään.

Koekuopat tehtiin linjoille tiettyihin sopiviin kohtiin. Itä ja kaakkois linjojen etäisimmät koekuopat keskuspiesteestä tehtiin terassin alapuolelle (E16, SE16). Samojen linjojen seuraavat koekuopat tehtiin terassin reunalle (E10, SE10).

Linja SW:n koekuoppa SW20 tehtiin tontin päärakennuksen taakse. Sen saamiseen samalle linjalle tarvittiin käsisuuntokehää. Myös NE lijan koekuoppa NE20:n tekemiseen tarvittiin käsisuuntokehää.

Aluksi oli tarkoitus vetää jokainen linja 20 metrin päähän keskuspiesteestä. Tarkoitus oli tehdä myös jokaisen linjan ensimmäinen koekuoppa 20 metrin päähän keskuspiesteestä. Kuitenkin harkinnan ja alueilla olleiden esteiden vuoksi vain linjoilla N, NE ja SW tehtiin ensimmäiset koekuopat 20 metrin päähän keskuspiesteestä. Muilla linjoilla kauimmaiseta koekuopat keskuspiesteestä olivat 10-16 metrin päässä. Jokaiselle linjalle tehtiin äärimmäinen koekuoppa niin kauas kiun mahdollista tai kuin oli harkinnan mukaan viisasta tehdä. Tutkimukset aloitettiin linjojen äärimmäisistä koekuopista. Jos koekuopasta ei löytynyt mitään arkeologisesti kiinnostavaa, niin siirryttiin linjaa pitkin lähemmäksi keskuspiestetä.

Linjassa S ei löytynyt äärimmäisestä koekuopasta S10 mitään arkeologisestikiinnostavaa. Tässä kohdassa oli harmaata savea noin metrin paksuinen kerros. Tämän vuoksi ei ollut aiheellista kaivaa linjalle toista koekuoppaa.

Koekuopat pyrittiin tekemään 50-50 cm suuruisiksi. joitakin koekuoppia jouduttiin kuitenkin suurentamaan kivien ja muiden esteiden vuoksi.

Tällä tutkimusmenetelmällä pystyttiin jollain tavoin arvioimaan missä kohtaan tonttia on voinut oletettu polttokenttäkalmisto sijaita. Tällä menetelmällä emme pystyneet saamaan selville merkkejä ruumiskalmistosta.

Havainnot

Koekuoppia kaivettiin Selvenin tontilla yhteensä 14 kappaletta. Niiden sijainti maastossa ja niiden suhde toisiinsa näkyvät liitteestä 3. Selvitys koeruuduista ilmenee liitteestä 1.

Koekuopat sijaitsivat pihamaalla poikkeuksena kuopat NE16 ja E16, jotka sijaitsivat pihaterassin alapuolella.

Arkeologista merkitystä lienee seuraavilla koekuopilla: N2, jossa 60 cm syvyydessä oli nokimaata kivien välissä ja palanut luunkappale (TYA 329:1).

E10, jossa 24 cm syvyydessä oli hiekan ja noen sekainen kerros. 40 cm syvyydessä löytyi viisi palanutta luunpalasta (TYA 329:3).

SE10, josta tuli palanutta luuta 80 cm syvyydestä.

SW20, josta tuli esille jo 10 cm syvyydestä 25 cm paksuinen nokimaakerros. Nokimaakerroksesta tuli savikuonan palanen (TYA 329:12), savitiivisteiden palanen (TYA 329:11), palanutta luuta (TYA 329:15), savikuonan palanen (TYA 329:13) ja modernin näköistä tiiltä. Myös hiilenpalasia. Noin 45-47 cm syvyydessä tuli esille palamatonta ja palanutta luuta (TYA 329:16), palanutta savea (TYA 329:10). Koekuopan maan seulonnassa löytyi vielä palanutta savea (TYA 329:9) ja savikuonaa (TYA 329:14).

W15, jossa humuksen jälkeen oli aina 40 cm syvyyteen kerroksissa nokiläikkiä. 25-50 cm syvyydestä löytyi 17 pientä luun palasta, joista ei voida sanoa mistä lähtöisin (TYA 329:20). Noin 35 cm syvyydestä tuli rautakuonan palanen. 40 cm syvyydestä ja sitä syvemmältä löytyi palamatonta luuta (TYA 329:22-24) ja palanutta luuta (TYA 329:17-18).

NW10, jossa noin 20 cm syvyydessä maa muuttui tummaksi, nokiseksi. Maa oli kivistä ja nokimaa oli kivien välissä. 25 cm syvyydestä tuli palaneita luita (TYA 329:31), joista osa voisi olla kalloluita. koekuopasta tuli myös keramiikan palasia, jotka olivat selvästi esihistoriallisia. Keramiikan palat (TYA 329:29) olivat koristeettomia ja sekoitteena oli käytetty melko karkeaa hiekkaa. Keramiikka oli laadultaan haurasta. Tyypiltään se sopii rautakauden keramiikaksi.

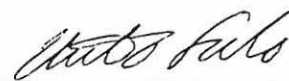
Noin 30 cm syvyydestä tuli esille noin 1 cm pituinen soikea pronssin palanen (TYA 329:26). Pronssin palanen on voinut olla tulessa, sulanut pala?

Koekuopan maa seulottiin kaivamisen jälkeen ja siitä löytyi vielä pieni pronssi rengas (TYA 329:25), ehkä ketjusta tai helasta peräisin ja raudan palanen (TYA 329:27).

Lounaan, lännen ja luoteen koekuopista tuli eniten viitteitä mahdollisesta polttokenttäkalmistosta. Niiden löydöissä oli eniten palanutta luuta ja muuta aineistoa, joka viittaisi esihistoriaan.

Koillis, itä ja kaakkois puolen koekuopat olivat melkein löydöttömiä. Niiden löytöaineistoon täytyy suhtautua varauksella, koska maata on myllätty näiden linjojen kohdalla hyvin paljon. Samalla, kun savea on tuotu pihamaalle on voitu tehdä maansiirtoja ja hävittää arvokasta kalmistoaluetta.

Turussa 24.3.1987



Unto Salo, Professori



Eeva Raike, kaivausten johtaja

Äetsä, (Kiikka), kikkelänkylä: Selvitys koekuopista 1986

Esimerkki koekuopan tunnuksesta: N20= koekuoppa 20 metriä pohjoiseen alueen keskipisteestä. Keskipiste= kolmen keihäänkärjen tunnettu löytöpaikka.

N20

- 10 cm paksuinen humuskerros, jonka alla 5 cm paksuinen tiilikerros
- 25 cm syvyydessä suuri maakivi.
- löydötön

N15

- noin 10 cm paksuinen humuskerros.
- 25 cm syvyydessä koko koupan peittävä maakivi.
- löydötön.

N2

- päällä ohut humuskerros
- humuksen alla noin 55cm paksuinen melko puhdas harmaa savikerros.
- savikerroksen alla vanha humuskerros.
- 60 cm syvyydessä nokea kivien välissä ja yksi palanut luunkappale (TYA 329:1).

NE20

- päällä ohut humuskerros.
- muutaman cm syvyydestä polttamattomia eläinten luita suurehko määrä (ei otettu talteen).
- 50 cm syvyydessä harmaa savikerros.
- löydötön.

NE10

- koekuoppa tehtiin ison maanpäällisen kiven viereen.
- päällä ohut humuskerros
- 30 cm syvyydessä selvä nokimaakerros, jonka paksuus noin 10 cm .
- kerroksesta löytyi pala-
- matonta luuta ' ,

- 60 cm syvyydessä uutta tiiltä, kerrokset hyvin sekoituneet.
- 85 cm syvyydessä pala palamatonta luuta (TYA 329:2).
- maalaji koko matkan nokikerrosta lukuunottamatta tumman ruskeaa, siellä täällä pieniä nokiläikkiä ja hiilen paloja. Koekuopasta hiilinäyte 30-50 cm syv.(TYA 329:32).

E16

- koekuoppa tehtiin terassin alapuolelle, läheisyydessä suuria kiviä.
- humuksen alla noin 20 cm paksuinen harmaa saven ja hiekan sekainen kerros.
- muuttui edellisen kerroksen jälkeen hiekaksi.
- koekuopassa ruosteisia kiviä.
- 56 cm syvyydessä kallio tai suuri maakivi vastaan.
- löydötön.

E10

- ohut humuskerros, josta tuli jo tiilenpajoja, jotka jatkuivat koko koekuopan kaivamisen ajan.
- 24 cm syvyydessä hiekan ja noen sekainen maakerros.
- 30-40 cm syvyydestä palamatonta luuta, hammas(TYA 329:4) ja puujätettä.
- 40 cm syvyydestä palanutta luuta viisi palaa (TYA 329:3).
- näytteet: TYA 329:33 hiilinäyte 20-30 cm syv.
 TYA 329:34 hiilinäyte 30-40 cm syv.
 TYA 329:35 puunäyte 20-30 cm syv.

SE16

- ohut humuskerros päällä.
- 5 cm syvyydessä hienorakenteista hiekkaa.
- 30 cm syvyydessä noin 30 cm paksuinen saven ja hiekan sekainen kerros.
- 60 cm syvyydessä puhdas harmaa savikerros.
- löydötön.

SE10

- ohut humuskerros päällä.
- 35 cm syvyyteen saakka maa saven sekaista hiekkaa.
- 10 cm syvyydessä palanut kivi ja hiilen murusia.

- 35 cm syvyyteen saakka modernia tavaraa esim.lasitettua keramiikkaa.
- 35-60 cm harmaa savikerros.
- 60 cm lähtien saven sekaista hiekkaa.
- 70 cm syvyydestä tiilen palasia ja palamatonta luuta (TYA 329:7).
- noin 80 cm syvyydestä palanutta luuta (TYA 329:6)

SE5

- ohuen humuskerroksen alla 75 cm paksuinen lähes puhdas harmaa savikerros.
- savikerroksen alla muovi, jonka alla vanha humuskerros.
- vanhasta humuskerroksesta tiiltä ym. modernia tavaraa.
- ohuen vanhan humuskerroksen alla suuria kiviä.
- noin 80 cm syvyydessä kivet estivät kaivamisen syvemmälle.
- löydötön.

S10

- ohut humuskerros päällä.
- 45 cm syvyyteen saven sekaista soraa.
- saven sekaisessa sora kerroksessa noin 15 cm syvyydessä kuopan pohjoisivulla noin 16 cm paksuinen noen sekainen maakerros.
- 85 cm syvyydessä vanha humuskerros, jonka alla suuri maakivi.
- vanhassa humuskerroksessa modernia tavaraa.
- löydötön.

SW20

- ohut humuskerros.
- 10 cm syvyydessä 25 cm paksuinen nokimaakerros.
- 35-45 cm syvyydessä ruskea hiekkakerros.
- hiekkakerroksen alla ohut siltti kerros, jonka alla suuri maakivi.
- nokimaakerroksessa 15 cm syvyydessä savikuonan palanen (TYA 329:12), savitiivistein pala(TYA 329:11), palanutta luuta (TYA 329:15) ja tiiltä.
- nokimaakerroksessa 20 cm syvyydessä tulessa olleita kiviä.
- noin 35 cm syvyydessä palamatonta luuta ja iso savikuonan palanen(TYA 329:13), hiilenpalasia ja tiiltä.

- 45 cm syvyydestä palamatonta luuta (TYA 329:16), joka osaksi maantunut ja palanutta savea (TYA 329:10).
- koekuoppa kaivettiin noin 47 cm syvyyteen, jolloin vastaan tuli suuri maakivi.
- koekuopan maa seulottiin ja löydettiin yksi kappale savitiivistettä (TYA 329:8), yksi kappale palanutta savea (TYA 329:9) ja yksi kappale savikuonaa (TYA 329:14).

W15

- ohut humuskerros päällä.
- 10 cm syvyydestä tiilikerros, joka noin 5 cm paksuinen.
- 20 cm syvyydessä selvä nokimaakerros, jossa moderneja löytöjä.
- 25-50 cm syvyydessä 17 kappaletta palanutta luuta (TYA 329:20).
- 35 cm syvyydessä rautakuonan palanen (TYA 329:19).
- 40 cm syvyydessä maa muuttui lähes puhtaaksi saveksi.
- 70 cm syvyyteen savessa nokiläikki ja hiukan hiekkaa.
- saven seassa aina metrin syvyyteen saakka pienen pienä poltettu- ja luun palasia.
- 25-40 cm syvyydestä palamattomia luita (TYA 329:22-24), 35-60cm syvyydestä 6 kappaletta palanutta luuta (TYA 329:17-18) ja 60 cm syvyydestä 16 kappaletta palaneita luita.
- näytteet: (TYA 329:36) hiilinäyte 50 cm syvyydestä
(TYA 329:37) puunäyte 20-40 cm syv.
(TYA 329:38) maanäyte 40 cm syv.

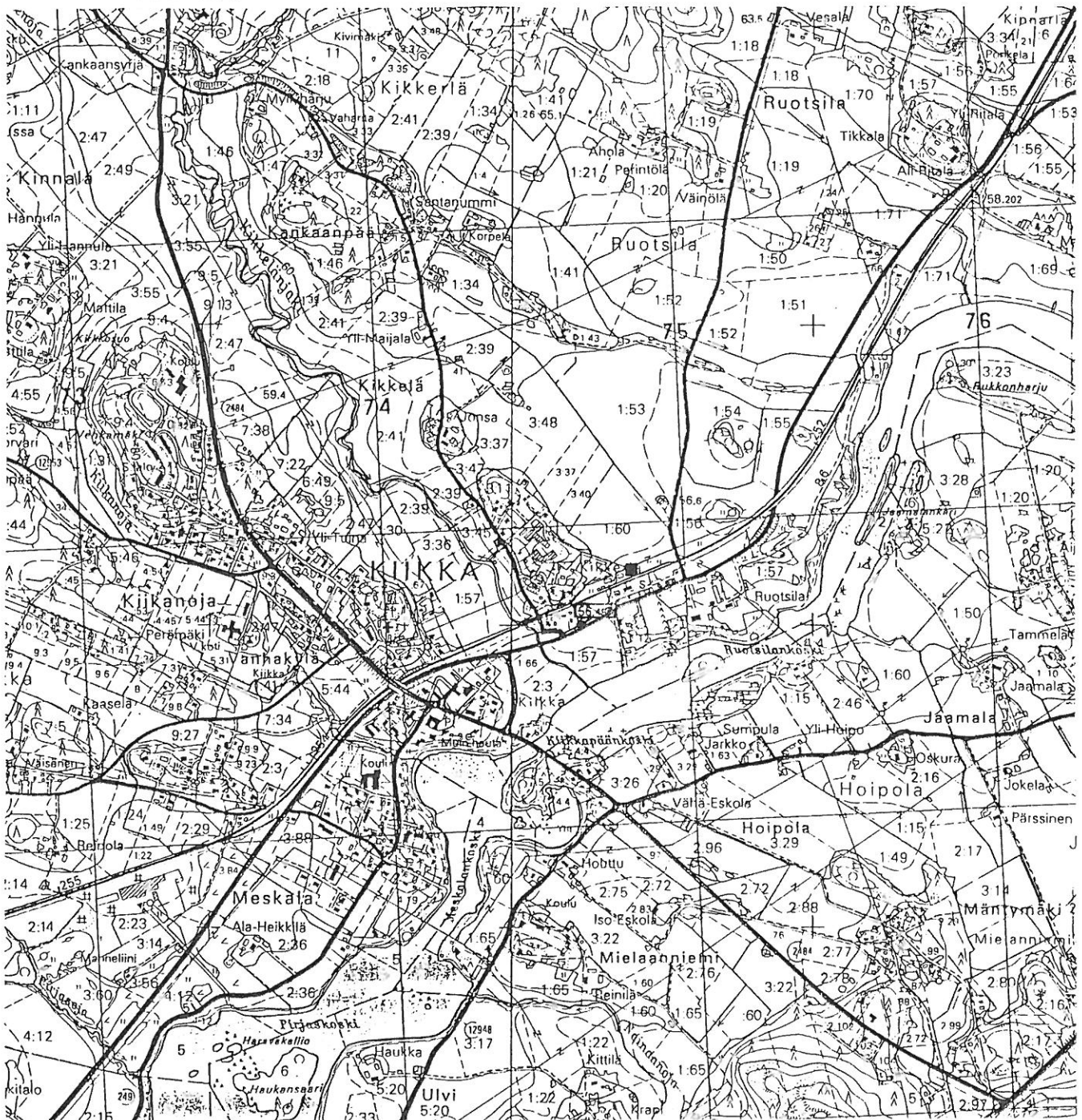
NW10

- ohut humuskerros päällä
- noin 20 cm syvyydessä maa muuttuu tummaksi, nokiseksi.
- samassa syvyydessä palaneita kiviä, jotka murenivat.
- löydöt tulivat suurimmaksi osaksi kivien välistä nokisesta maasta.
- 25 cm syvyydestä palaneita luun palasia (TYA 329:31).
- 28 cm syvyydestä keramiikan palasia (TYA 329:29), hiukan myös tiiltä samasta syvyydestä.
- 30 cm syvyydestä noin 1 cm pituinen soikea pronssin palanen (TYA 329:26).
- noin 40 cm syvyydessä maa alkoi muuttua puhtaammaksi, tumman ruskeaksi hiekaksi.
- koekuopan maa-aines seulottiin ja löydettiin pieni pronssinen rengas (TYA 329:25) ja raudan kappale (TYA 329:27).
- näytteet: (TYA 329:39) hiilinäyte 25-40 cm syv.

Äetsä, (Kiikka), Kikkelän kylä
 Ote peruskartasta 2121 04, Kiikka 1979

■ vuoden 1986 koekuopitusalue

1:20 000

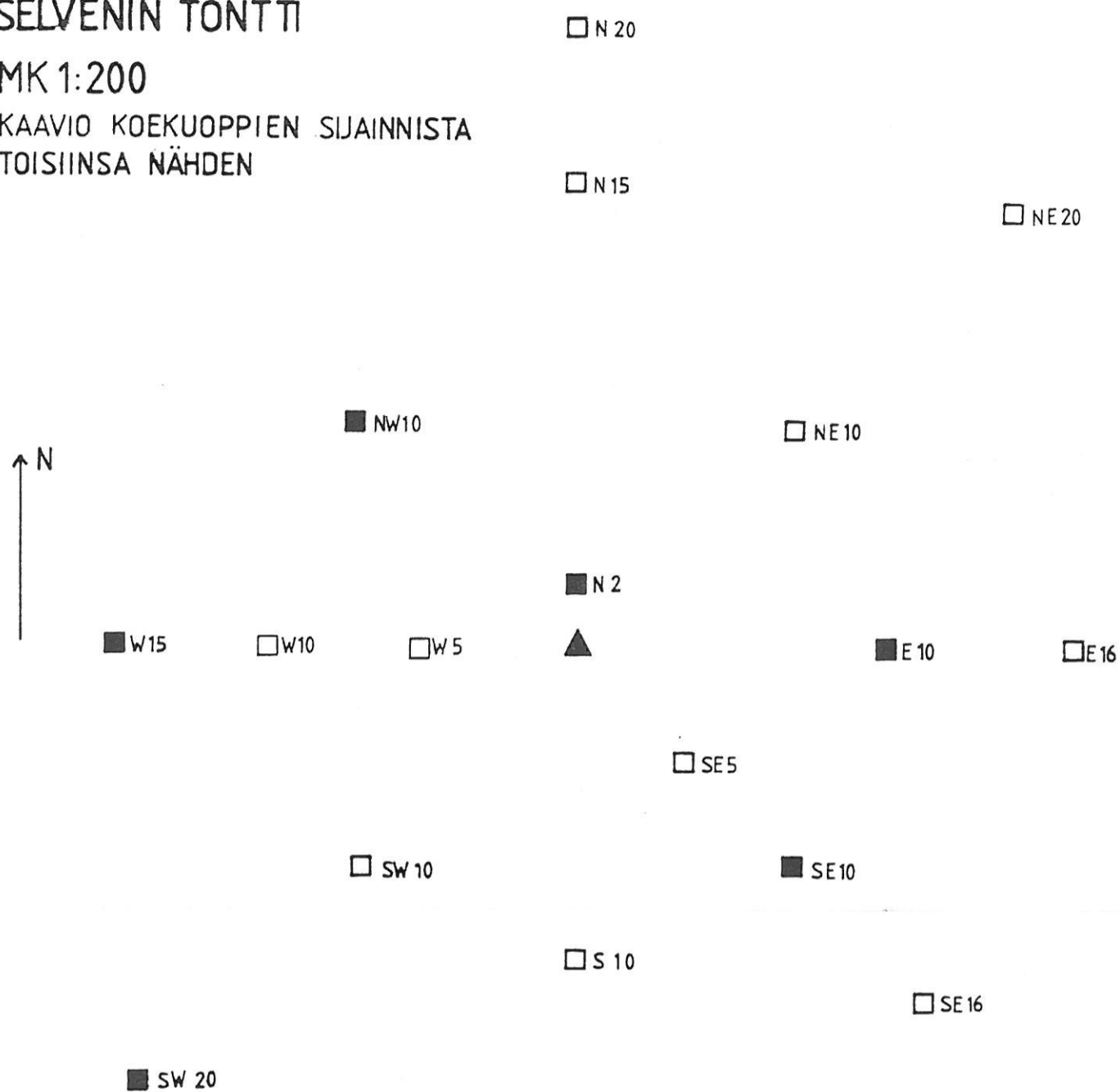


ÄETSÄ (KIIKKA) KIKKELÄNKYLÄ, 1986

SELVENIN TONTTI

MK 1:200

KAAVIO KOEKUOPPIEN SIJAINNISTA
TOISIINSA NÄHDEN



▲ 3 KEHÄÄNKÄRJEN LÖYTÖPAIKKA

□ KOEKUOPPA

■ ARK. KIINNOSTAVA KOEKUOPPA

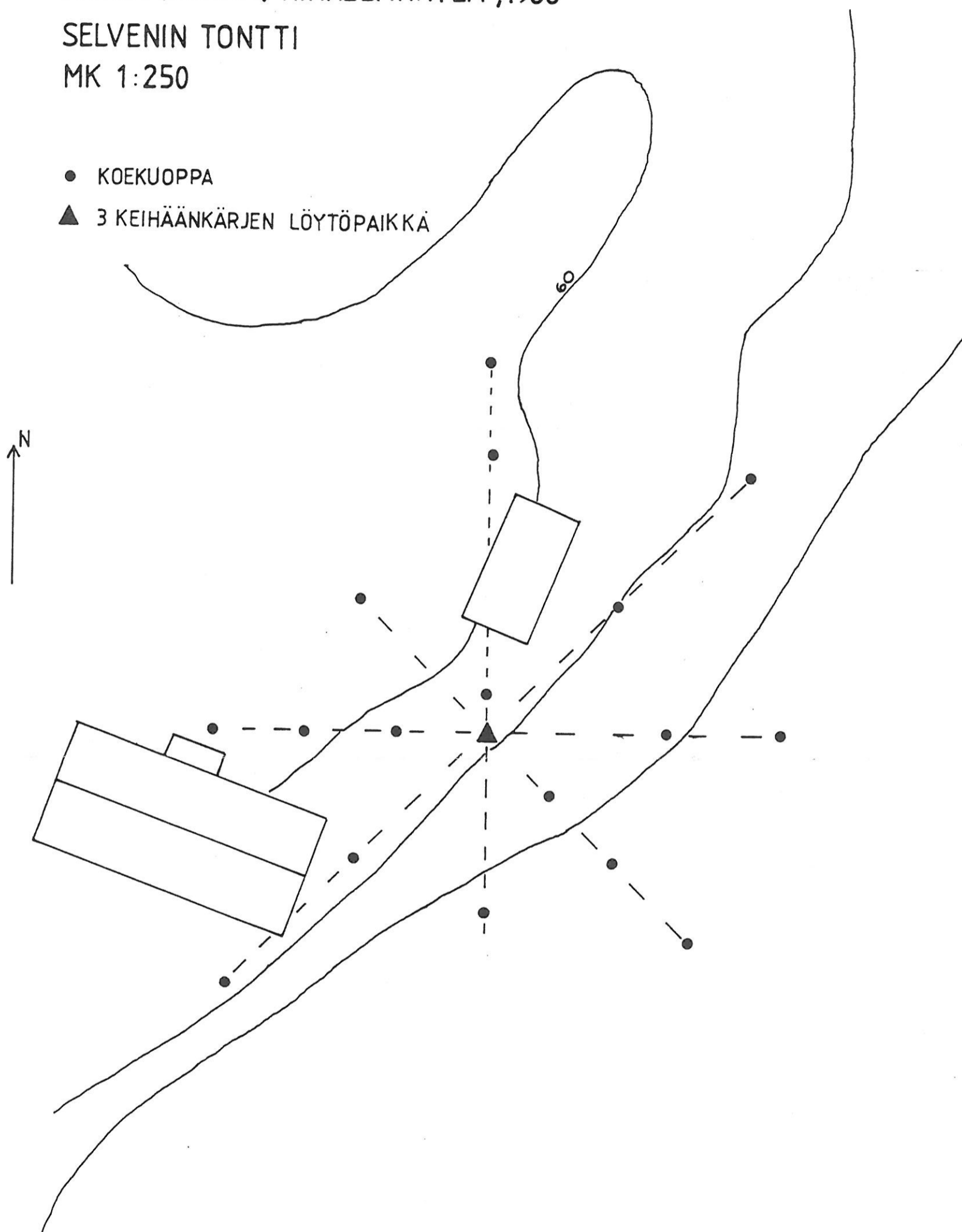
ÄETSÄ (KIIKKA) KIKKELÄNKYLÄ, 1986

SELVENIN TONTTI

MK 1:250

● KOEKUOPPA

▲ 3 KEIHÄÄNKÄRJEN LÖYTÖPAIKKA



Selvenin tontilta otetut näytteet:

TYA 329:32-39

32. Hiilinäyte, 1,2 gr. Noin 30-50 cm syvyydeltä. NE10.
33. Hiilinäyte, 11,47 gr. Noin 20-30 cm syv. E10.
34. Hiilinäyte, 2,2 gr. Noin 30-40 syv. E10.
35. Puunäyte, 10 gr. Noin 20-30 cm syv. E10.
36. Hiilinäyte, 13 gr. Noin 50 cm syv. W15.
37. Puunäyte, 100 gr. noin 20-40 cm syv. W15.
38. Maanäyte, 700 gr. Noin 40 cm syv. W15.
39. Hiilinäyte, 2,3 gr. Noin 25-40 cm syv. NW10.

Sij.	Kenttätyökohde	Dian:o	Aihe, kuvauskuuntaja, pvm.
	Äetsä 1986		S. Toukokuu -86. kuv. T. Keinänen
	Ulvi, Teukkula	171:6	Ulvi, Tsonojampello, toukok. -86
	Kitke Länkylä		SW. kuv. T. Keinänen
	muuntointi	171:7	Ulvi, Tsonojampellon eteläpää.
	15.5-17.6 -86		W. toukokuu -86. kuv. T. Keinänen,
	Eeva Raie	171:8	Ulvi, Tsonojampellon pohjoispää
			W. toukok -86. kuv. T. Keinänen
		171:9	Ulvi, Tsonojampellon pohjoispää
			Esihist. rantaterassi, NW. toukok. -86
			kuv. T. Keinänen.
		171:10	Ulvi, Tsonojampellon pohjoispäästä
			näkymä luoteeseen. E. toukok. -86
			kuv. T. Keinänen
		171:11	Ulvi, Tsonojampellon pohjoispäästä
			näkymä oikealla Haukan tila (kettutalo)
			E. toukok. -86. kuv. T. Keinänen.
		171:12	Ulvi, maad. Suomensjärven kallhvirin
			asuinpaikka Tsonojampellossa. SE.
			toukok. -86. kuv. T. Keinänen
		171:13	Ulvi, näkymä Tsonojampellon
			pohj. puolelta. Edustalla mahdollinen
			kivikautinen asuinpaikka. SE.
			toukok. -86. kuv. T. Keinänen
		171:14	Ulvi, Maad. kivikautinen asuinpaikka
			Tsonojampellossa, NW. toukok. -86
			kuv. T. Keinänen.
		171:15	Ulvi, Mahdollinen kivikautinen
			asuinpaikka Tsonojampellossa, NW
			toukok. -86. kuv. T. Keinänen.
		171:16	Teukkula, Kauppisenpelto, koekuoppa
			III 1, W. toukok. 86, kuv. T. Keinänen.
		171:17	Teukkula, Kauppisenpelto, koekuoppa
			III 3, S. toukok. -86. kuv. T. Keinänen.
		171:18	Teukkula, yleisnäkömä kauppien
			peltoa ja Yli-Mattilan talo. E.
			toukok. -86. kuv. E. Raie.

Sij	Kenttätyökohde	Diano	Arhe, kuvaussuunta, pvm.
	Äetsä 1986 Ulvi, Teukkula Kikkelaankyla? inventointi 15.5-19.6.-86 Aeva Raake	171:19	Teukkula, yleiskuvus kauppi- sepellon. S. toukok.-86. Kuv. E. Raake.
		171:20	Teukkula, Kauppi-sepellon SE toukok. 86. Kuv. E. Raake
		171:21	Teukkula, kauppi-sepellon koe- kuoppa IV6, S. toukok. 86. Kuv. T. Keinänen.
		171:22	Teukkula, kauppi-sepellon NW. toukok. 86. Kuv. T. Keinänen.
		171:23	Teukkula, kauppi-sepellon, Talle- vasemmalla, Uli-Mattilan talle SE toukok. 86. Kuv. T. Keinänen.
		171:24	Ulvi-Teukkula, Saunapaita... toukok. 86. Kuv. T. Keinänen.
		171:25	Tuijan auto, Toukok. 86. Kuv. E. Raake.
		171:26	Ulvi, Kuningaanlähte, W. touko- -86. W. Kuv. T. Keinänen.
		171:27	Ulvi, Kuningaanlähte, takama tilustie, E. toukok. 86. Kuv. T. Keinänen.
		171:28	Ulvi, Jonojampello erikoiskuoppa X, Kulk.krs. S. toukok. 86. Kuv. T. Keinänen.
		171:29	Ulvi, vanha kellari, W. toukok. 86. Kuv. T. Keinänen.
		171:30	Ulvi, kellarin sisäänkäynti, W toukok. 86. Kuv. T. Keinänen.
		171:31	Ulvi, Ristilähde 1. aidan rajaama murmikolmio, S. toukok. 86 Kuv. T. Keinänen.
		171:32	Ulvi, yleisnäkyvä Ristilähteeltä "Katajakumpareelle", N. toukok. 86 Kuv. T. Keinänen.
		171:33	Ulvi, torokuvus koekuoppa 2 Katajakumpareella, S. toukok. 86 Kuv. T. Keinänen.
		171:34	Ulvi, Katajakumpare, koekuoppa 1, W. toukok. 86. Kuv. T. Keinänen.

sij.	Kenttätyökohte	Dia n:o	Aihe, kuvauksena pvm.
	Äetsä 1986 Ulvi, Teukkula Kikkolan kylä	171:35	Ulvi, Kotajakumpare, Alue, jolta nokiinaa krs. NW. toukok. 86. Kuv. T. Keinänen.
	inventointi 15.5 - 19.6	171:36	Ulvi, Kotajakumpare, nokiinaa-alue NE. toukok. 86. Kuv. T. Keinänen.
	Eeva Raika	171:37	Ulvi, Kotajakumpare, koekuoppa 10 S. toukok. 86. Kuv. T. Keinänen.
		171:38	Kikkolan kylä, selvenintontti yleis- kuva alueella polttokehäkoimisto SE. kesäk. 86. Kuv. T. Keinänen.
		171:39	Kikkolan kylä, selvenintontti oikealla yleiskuva. E. toukok. 86. Kuv. T. Keinänen.
		171:40	Kikkolan kylä, selvenintontti, Lammin talo, teikk. kntos keinäänkankien löytopaikka (keskipiste) S. kesäk. 86 Kuv. T. Keinänen.
		171:41	Kikkolan kylä, selvenintontti, E.ässä polttokehäkoim. alueella, NW. kesäk. 86 Kuv. T. Keinänen.
		171:42	Kikkolan kylä, selvenintontti, SW. kesäk. 86 Kuv. T. Keinänen.
		171:43	Kikkolan kylä, selvenintontti belt. talon oik. puolella, SE. kesäk. 86. Kuv. T. Keinänen.
		171:44	Kikkolan kylä, T. Keinänen puussa SE. kesäk. 86. Kuv. E. Raika.
		171:45	Kikkolan kylä, Telto Selv. tontin itä-puolella vas. olevassa kivessä maad. kappi. kesäk. 86. Kuv. T. Keinänen.
		171:46	Kikkolan kylä, Selv. tontti, koekuoppa E10 W-profiili, E. kesäk. 86. Kuv. T. Keinänen.
		171:47	Kikkolan kylä, Selv. tontti, koekuoppa E10 loppuunkaivettuus, E. kesäk. 86. Kuv. T. Keinänen.
		171:48	Selv. tontti koekuoppa W15, S. kesäk. 86. Kuv. T. Keinänen.
		171:49	Selv. tontti, koekuoppa NE10, SW kesäk. 86. Kuv. T. Keinänen.
		171:50	Selv. tontti, Arkeologi kassa- kesäk. 86. Kuv. E. Raika.

sij.	Kuukäytökohde	Dia nro	Aihe, kuvaussuunta, pvm.
	Äetsä 1986	171:51	Selv.tonhi, koekuoppa NW10 S kesäk.86. kuv. T. Keinänen
	Uuvi, Teikkula	171:52	Selv.tonhi, koekuoppa SW 20 SE. kesäk.86 kuv. T. Keinänen
	Kikkilän kyla inventointi 15.5-19.6	171:53	Selv.tonhi, koekuoppa W15 SW pro- fiili, NE. kesäk.86. kuv. T. Keinänen
	Revo Ranta	171:54	Selv.tonhi, koekuoppa N2 S-profiili, N. kesäk.86. kuv. T. Keinänen.
		171:55	Vilho Elom pellon itäosa (Keikkylä) mahd. kivik. esuinpaikka. SW. kesäk.86. kuv. T. Keinänen
		171:56	Vilho Elom peltosa (Kaskela) takavas. keikkylän voimelaitos. S. kesäk.86. kuv. T. Keinänen.
		171:57	"Röykkiö" Vilho Elom maalla (Kaskela) NW, kesäk.86. kuv. T. Keinänen.
		171:58	Lammelan kirkonaidon -Äetsä S. kesäk.86. kuv. T. Keinänen
		171:59	Sama SE
		171:60	Lammelan kirkonaidon yläpuo- lella oleva "röykkiö". SW kesäk.86. kuv. T. Keinänen

Kokemäki Ylistaro Leikkimäki 2.-19.6.1986 A.-M. Korhomainen	172:1	Yleiskuva Leikkimäen kaakkoiselta mäkiosalta. SE, 29.5. Kuv. T. Ku- janen.
	172:2	Yleiskuva Leikkimäen kaakkoiselta mäkiosalta. W, 29.5. Kuv. T. Kuja- nen.
	172:3	Ruudut 0/10, 0/12, 2/10 ja 2/12 paalutet- tuina. S, 29.5. Kuv. T. Kujanen.
	172:4	Ruudut 0/10, 0/12, 2/10 ja 2/12 paalutet- tuina. E, 29.5. Kuv. T. Kujanen.
	172:5	Ruudut 0/10, 0/12, 2/10 ja 2/12 paa- lutettuina. W, 29.5. Kuv. T. Kuja- nen.
	172:6	Ruudut 0/10, 0/12, 2/10 ja 2/12 paa- lutettuina. kuvattu tornista

N:o	Aihe ja kuvaus	neg	sij.	pvm.	Kuvaaja
11342	Ulvi, Isonojam pelloin pohjoisosaa -luhtorikkain osa kuv. S	24x36			E. Raitte
11343	Haukkavuori kuvattiin Ison- ojam pelloilta kuv. E	4			-4-
11344	Teukkula kauppiksen pelto roekuurpa III 7. kuv. E	4			-4-
11345	Teukkula kauppiksen pelto roekuurpa IV 3. kuv. S	4			-4-
11346	Sama	"			-4-
11347	Yleiskuva Teukkulan kaup- piksen pellostta kuv. S.	"			-4-
11348	Yleiskuva Teukkulan kaup- piksen pellostta kuv. SE.	"			-4-
11349	Takana Uli-Mattilan talo Yleiskuva, kauppiksen pellostta kuv. SW	"			-4-
11350	Yleiskuva kauppiksen pellostta kuv. SE	"			-4-
11351	Yleiskuva kauppiksen pellostta huom. kirkon kirkko. kuv. S	"			-4-
11352	Yleiskuva kauppiksen pellostta kuv. SW	4			-4-
11353	Yleiskuva kauppiksen pellostta. Talo, josta katolta edelle. yleiskuvat. kuv. N	"			-4-
11354	Sama	"			-4-
11355	Ulvi, Kuunkaan lähde, etu- alalla Krapin tilustie kuv. W	"			T. Reinänen
11356	Ulvi, Kuunkaan lähde, Taas- talla Tru-Tku pitatie kuv. N	"			-4-
11357	Erikoiskuoppa X Isonojam pel- lossa, kelt. krs + hiltä kuv. S	4			-4-
11358	Erikoiskuoppa X faajeenuk- sen jälkeen. kuv. S	4			-4-
11359	Ulvin kylässä "kellari" kuv. W	"			-4-
11360	" - " "kellarin" sisääm- käynti. kuv. W.	4			-4-

N:o	Aihe ja kuvaussuunta	neg	sij.	prn.	Kuvaaja
11361	Ulvi, Ristilände - aitauksen muodostama kalmio . kuv. S	24x36			T. Reinänen
11362	Näkymä Ristilähteltä katojajämselle, jossa tehtävän joitakin kokeuksia, kuv. N	"			" -
11363	Ulvi "katojajämsä" Taso-alue kokeuspaikalla 2 n 10 cm. syv. kuv. S	"			" -
11364	Ulvi "katojajämsä" kokeuspaikalla 1 . kuv. W	"			" -
11365	Ulvi, katojajämsäalueen alue, josta nähdään kuu. kuv. NW	"			" -
11366	Näkymä "katojajämsä" oik. ristilände, taustalla kokeuspaikka ja kirkon kirkko. kuv. S	"			" -
11367	"katojajämsä", näkymä-alue oikealla . kuv. NE	"			" -
11368	"katojajämsä", näkymä-alue oik. saarekseen itäpäässä . kuv. S	"			" -
11369	Ulvi "katojajämsä" kuv. W	"			" -
11370	Ulvi " - " kokeuspaikka 10:n pohj. profiili . kuv. S	"			E. Raide
11371	Sama	"			" -
11372	Ulvi "katojajämsä" kokeuspaikka 10:n et. profiili . kuv. N	"			" -
11373	Sama	"			" -
11374	Kiikkyän rumpuilla	"			" -
11375	Kiikketän kyla, Selvenintontti Edessä kiviröykkiö . kuv. SE	"			" -
11376	Sama	"			" -
11377	Selvenintontti kerkulla, Pui-ten takana Lamminkata . kuv. E	"			" -
11378	Sama	"			" -
11379	Selvenintontti . kuv. S	"			" -
11380	Selvenintontti - oletetun poltto-	"			" -

N:o	Aihe ja kuvaus	maa	sij.	pvm.	kuvaaja
	Teikki osittain keihäänkärkien löytöpäikän (Hirviliusdon raportti) Kuv. NE				
11381	Sama	24x36			E. Raito
11382	Selvenintontti - teikki keihään- kärkien löytökohdassa. Kuv. SW	"			—
11383	Selvenintontti, kalminsto. alue oik. Lauminen talo. Kuv. W	"			—
11384	Sama kohta. Kuv. NW	"			—
11385	Selvenintontti puoleen taloon. vas. naapuritalo. Kuv. E	"			—
11386	Selvenintontti koekuoppa E10 W-profiili. Kuv. E	"			—
11387	Sama	"			—
11388	Selvenintontti, koekuoppa E10 pohjakivet - eikä' poikkent- tätk. ueyistä, nokimaa kirien päässä. Kuv. E	"			—
11389	Selvenintontti koekuoppa E10 tasokuva. Kuv. E				
11390	Selvenintontti, koekuoppa W15. Kuv. S				T. Keivänen
11391	Selvenintontti, koekuoppa NE10. Kuv. SW				E. Raito
11392	Selvenintontti, koekuoppa NW10. Kuv. W	"			—
11393	Selvenintontti, koekuoppa SW20 NW-profiili. Kuv. SE	"			—
11394	Selvenintontti, koekuoppa W15 SW-profiili. Kuv. NE	"			—
11395	Sama	"			—
11396	Selvenintontti, koekuoppa N2. Kuv. N	"			—
11397	Vilho Elon maalla kiviakuti- nen asuinpaikka. läh. Aeksan voimalaitosta. Kuv. S	"			—
11398	Vilho Elon maalla räykkiö Kuv. NW	"			—