

ASIKKALA VESANSALO

Kaskiraunioiden tarkastus 1989

J.-P. Taavitsainen

ASIKKALA, VESANSALO

- kaskiraunioiden tarkastus


Pk. 3112 02 VÄÄKSY

x = 6789 37, y = 3428 50, z = n. 85-90

Lasse Saukkola, Salonsaari Asikkala, ilmoitti Asikkalan Salon kylän Vesansalossa havaitsemastaan kivikehästä. Tarkastin paikan 24.7.1989. Oppaana toimi ilmoittajan poika Timo Saukkola.

Isoja kuusia kasvavassa loivassa, aluskasvillisuutta vailla olevassa rinteessä on kymmeniä kivikasoja, osan niistä isojen maakiven päälle kasattuina (tila 1:62, om. Maija Kettunen, Helsinki). Kyseessä ovat mitä ilmeisimmin kaskea raivattaessa syntyneet rauniot.

Aspeliniassa, 1.8.1989



J-P Taavitsainen



Jarve Saukkola

Asikkala Salonsaari

918-669652

Kivisekä

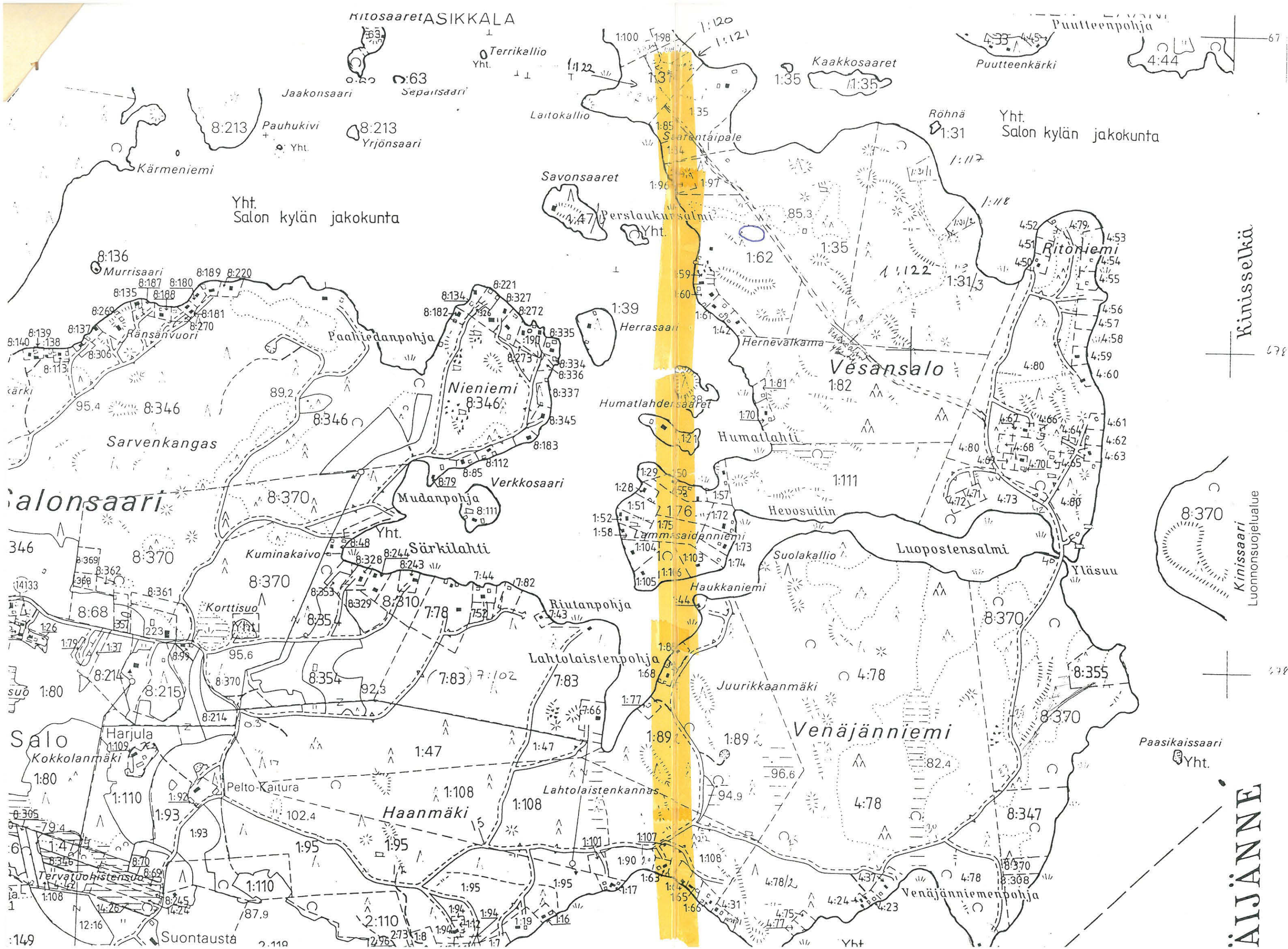


Kivisekä

Kinissaari  
Luonnonsuojelualue

ÄIJÄNNE





RITOSAARET ASIKKALA

Puutteenpohja

Terrikallio

Kaakkosaaret

Puutteenkärki

Jaakonsaari

Sepäisaari

Lartokallio

Röhnä

Yht. Salo kylän jakokunta

8:213

8:213

Savonsaaret

Perstaukunsalmi

Yht. Salo kylän jakokunta

8:136

Murrisaari

8:134

8:327

8:272

8:182

8:134

8:221

8:326

8:272

8:335

8:273

8:334

8:336

8:337

8:345

8:183

8:112

8:79

8:85

8:111

8:48

8:328

8:244

8:243

7:44

7:82

7:78

7:52

7:83

7:102

7:83

7:66

1:47

1:47

1:108

1:108

1:101

1:107

1:90

1:63

1:17

1:65

1:108

1:90

1:63

1:17

1:65

1:108

1:90

1:63

1:17

1:65

1:108

1:90

1:63

1:17

1:65

1:108

1:90

1:63

1:17

1:65

1:108

1:90

1:63

1:17

1:65

1:108

1:90

1:63

1:17

1:65

1:108

1:90

1:63

1:17

1:65

1:108

1:90

1:63

1:17

1:65

1:108

1:90

1:63

1:17

1:65

1:108

1:90

1:63

1:17

1:65

1:108

1:90

1:63

1:17

1:65

1:108

1:90

1:63

1:17

1:65

1:108

1:90

1:63

1:17

1:65

1:108

1:90

1:63

1:17

1:65

1:108

1:90

1:63

1:17

1:65

1:108

1:90

1:63

1:17

1:65

1:108

1:90

1:63

1:17

1:65

1:108

1:90

1:63

1:17

1:65

1:108

1:90

1:63

1:17

1:65

1:108

1:90

1:63

1:17

1:65

1:108

1:90

1:63

1:17

1:65

1:108

1:90

1:63

1:17

1:65

1:108

1:90

1:63

1:17

1:65

1:108

1:90

1:63

1:17

1:65

1:108

1:90

1:63

1:17

1:65

1:108

1:90

1:63

1:17

1:65

1:108

1:90

1:63

1:17

1:65

1:108

1:90

1:63

1:17

1:65

1:108

1:90

1:63

1:17

1:65

1:108

1:90

1:63

1:17

1:65

1:108

1:90

1:63

1:17

1:65

1:108

1:90

1:63

1:17

1:65

1:108

1:90

1:63

1:17

1:65

1:108

1:90

1:63

1:17

1:65

1:108

1:90

1:63

1:17

1:65

1:108

1:90

1:63

1:17

1:65

1:108

1:90

1:63

1:17

1:65

1:108

1:90

1:63

1:17

1:65

1:108

1:90

1:63

1:17

1:65

1:108

1:90

1:63

1:17

1:65

1:108

1:90

1:63

1:17

1:65

1:108

1:90

1:63

1:17

1:65

1:108

1:90

1:63

1:17

1:65

1:108

1:90

1:63

1:17

1:65

1:108

1:90

1:63

1:17

1:65

1:108

1:90

1:63

1:17

1:65

1:108

1:90

1:63

1:17

1:65

1:108

1:90

1:63

1:17

1:65

1:108

1:90

1:63

1:17

1:65

1:108

1:90

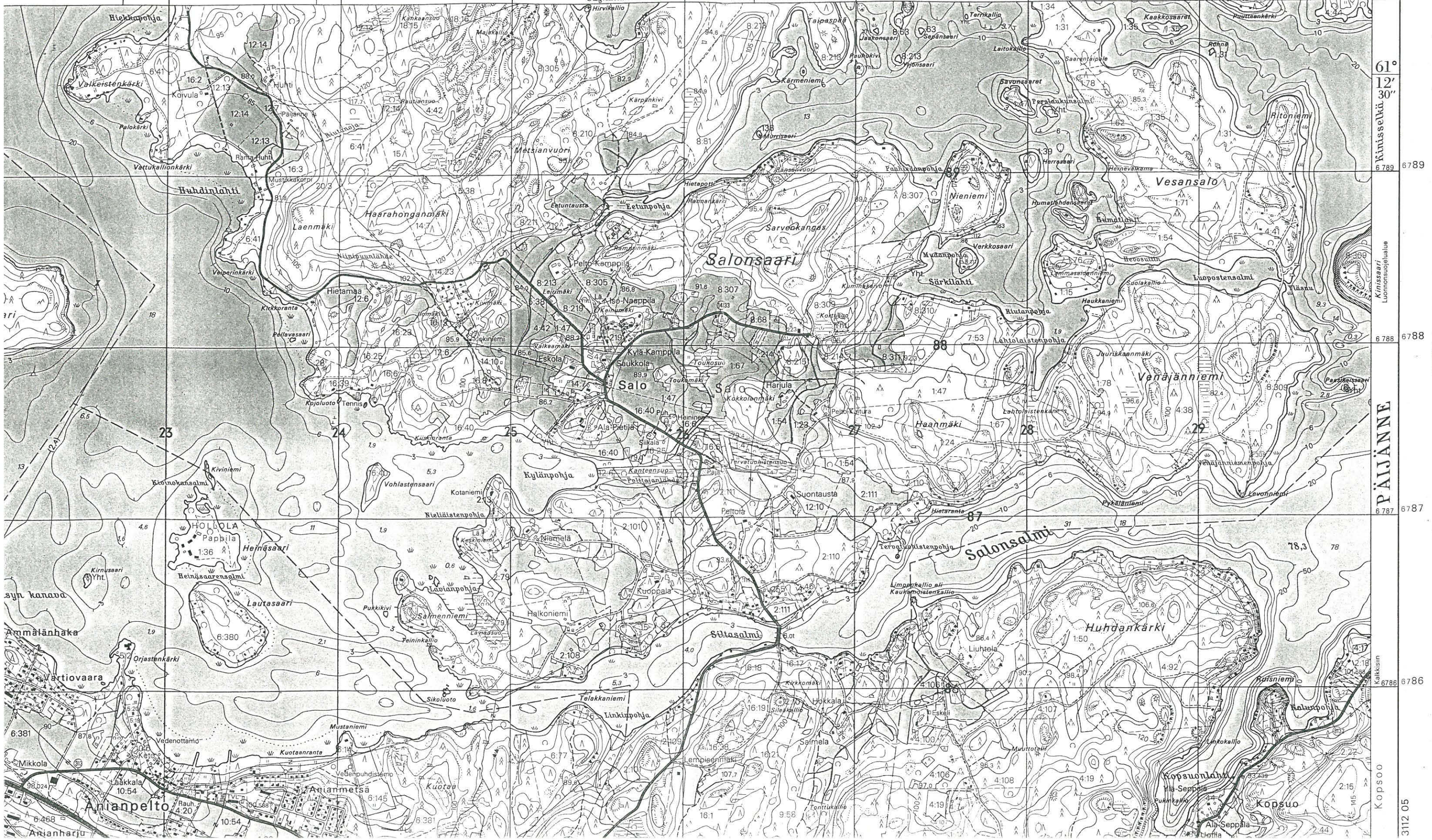
1:63

1:17



22 3423 3424 3112 03 3425 3426 3427 3428 3429 3430

2 Nak = + 21' 3423 -17 m 40 s 3424 3425 3426 Nak = + 20' 3427 3428 -17 m 20 s 3429 3430



61° 12' 30"

Kiniselkä  
Luonnosalue

PÄIJÄNNE  
6787

Kalkkisuu  
6786

Kopsoo  
3112 05