

ASIKKALA IISAKKILA

Kivikautisen asuinpaikan tarkastus 1998

Hannu Poutiainen

ARKEOLOGISEN KOHTEEN TARKASTUS

SKR 21

Kunta	Kylä	Nimi	Peruskartta	x/y/z
Asikkala	Kalkkinen	Iisakkila	3112 03	6799 10 - 24
			Pulkkilanharju	3429 26 - 34
				80,0 - 85,0

Mj-tyyppi	Ajoitus	Lkm	Lk
Asuinpaikka	Kivikausi	1	II

Tila ja Rno

Iisakkila 3:391

Maanomistaja

Kalevi Koskinen,

Lossinraitti 56, 17240 Kalkkinen

Kohde ja ympäristö Kohde sijaitsee lossilta kylän keskustaan menevän maantien länsi-lou-
naispuolisella viljellyllä peltoalueella. Löytöalueelta on Kymijoen rantaan parisataa metriä.
Löydöt kerättiin pintapoiminnalla - kyseessä oli äestetty sänkipelto - sateisena ja pilvisenä päi-
vänä osin auringonlaskun jälkeen noin puolessa tunnissa. Ottaen huomioon lyhyen ajan ja heikot
olosuhteet tarkastuksen aikana voidaan perustellusti esittää, että esim. kattavammalla pintapoi-
minnalla pellon pinnalta löytyisi huomattavasti enemmän artefakteja eikä siis nyt kerättyjen löy-
töjen määrä anna aivan oikeaa kuvaa muinaisjäännöksen luonteesta.

Löydöt KM 31155, kvartsiartefakteja 5 kpl, joista kolmessa retusointia ja käyttöjälkiä, pa-
lanutta piitä 1 kpl.

Aiemmat löydöt KM 13348, primitiivinen poikkiteräinen kivikirves Iisakkilan tilan lähipel-
lostä, jonka löysi Oiva Koskinen 1920-luvulla peltotöitä tehdessään. Tarkka löytöpaikka ei ole
tiedossa. Toimitettu Kansallismuseoon vuonna 1953, ja asiaan lienee vaikuttanut nykyisen
isännän serkku Riitta Heinonen, joka toimi Museoliiton sihteerinä.

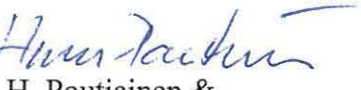
Lähiötyöt Hajalöydöt KM 3178: 1, kourutaltoa Kymin rannalta Kalkkisten kylän maalta ja KM 11390, reikäseen puolikas Murron (Vähä-Pulkkilan kylää?) pellostä.
Asikkala Kalkkinen Kotasaari, esihistoriallinen asuinpaikka, Pulkkila Murto mahdollinen kivikautinen asuinpaikka, Särkijärvi Kailaniitynkallio, kiviröykkiöhauta.

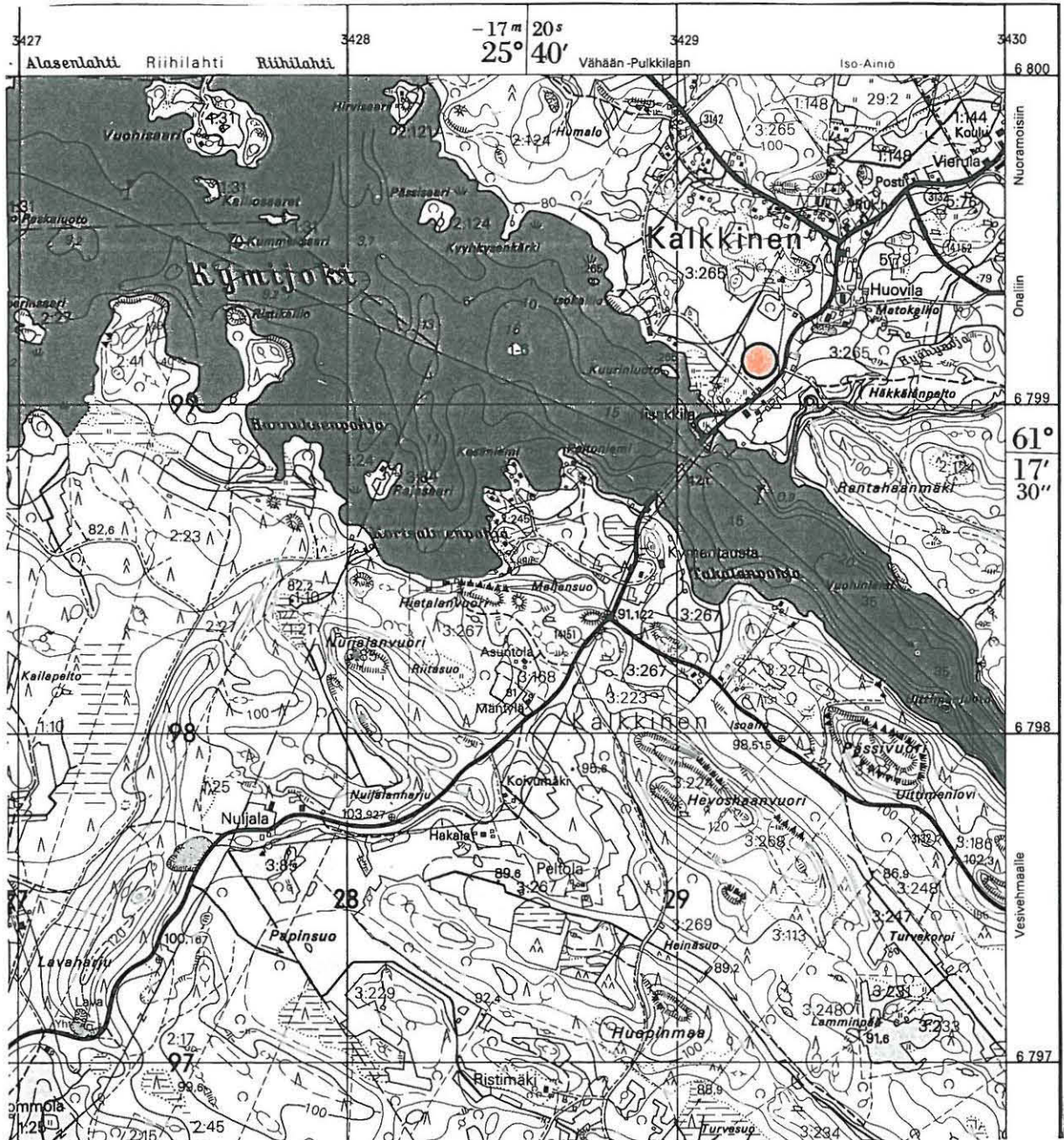
Negatiivit Lahden kaupunginmuseon kuva-arkisto 121141 - 121142.

Liitekartat: Pk-ote 3112 03 Pulkkilanharju 1:20 000 (1980)

Tielaitos Hämeen tiepiiri, Kopsuon - Nuoramoisen maantien 3132 parantaminen Kalkkisten sillan kohdalla: tiesuunnitelma (1998), yleiskartta 1:20 000 (1998), tieympäristökartta 1:2000 (1998), suunnitelmakartta 1:2000 (1998)

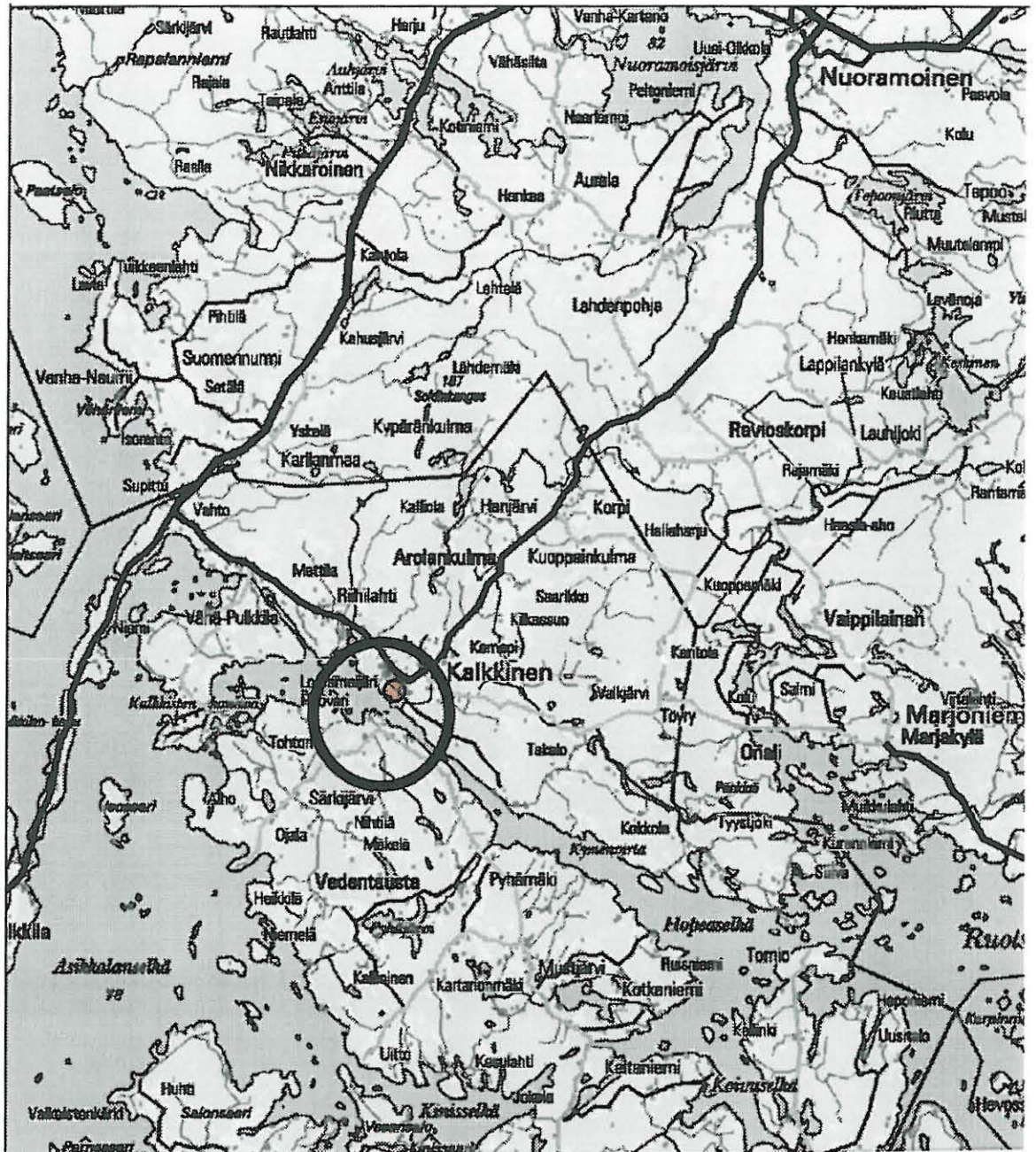
Huomautuksia Alueelle on suunniteltu lossin korvaavaa siltaa, jonka työt alkaisivat keväällä 1999. Rakennushankkeeseen liittyisi myös tien oikaisu siten, että se kuljisi nyt todetun kivikautisen asuinpaikan kohdalta tai sen välittömästä läheisyydestä. Ko. esihistoriallisen muinaisjäännöksen ja myös Kalkkisten kylän alueelta tunnettujen kivikautisten irtolöytöjen perusteella olisi aiheellista tehdä alueella tarkempia arkeologisia tutkimuksia ennen tien rakennustyön aloittamista.

Tarkastaja	Tark.pvm.	Tark.kert. pvm
 H. Poutiainen & M. Uotila	2.11.1998	30.11.1998



Asikkala Kalkkinen Iisakkila. Kivikautinen asuinpaikka. ○


(Pk-ote 3112 03 Pulkkilanharju 1:20 000, 1980)



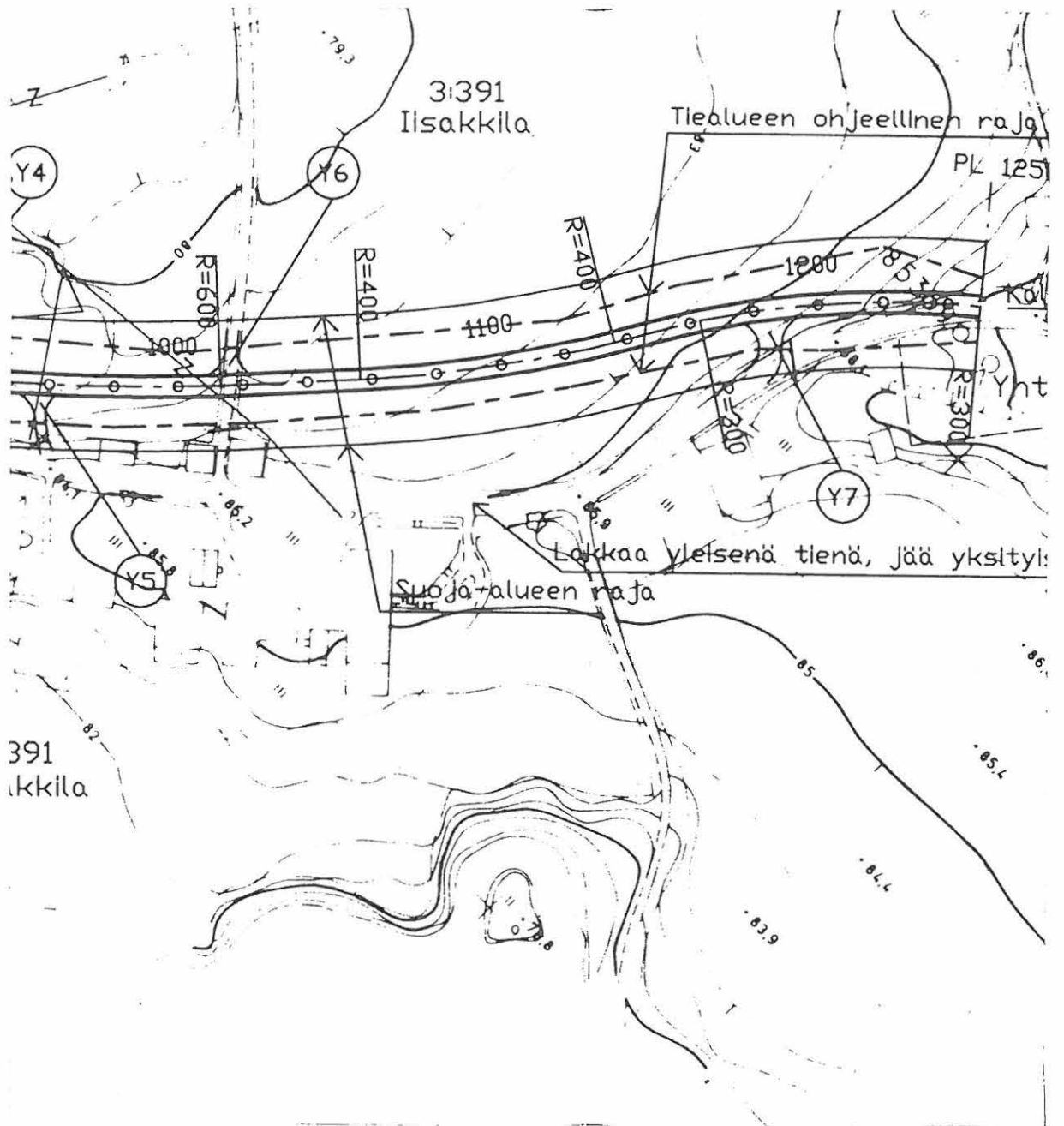
Asikkala Kalkkinen Iisakkila, kivikautinen asuinpaikka. ●

(Tielaitos Hämeen tiepiiri, Kopsuon-Nuoramoisen maantien 3132 parantaminen Kalkkisten sillan kohdalla, tiesuunnitelma, 1998)



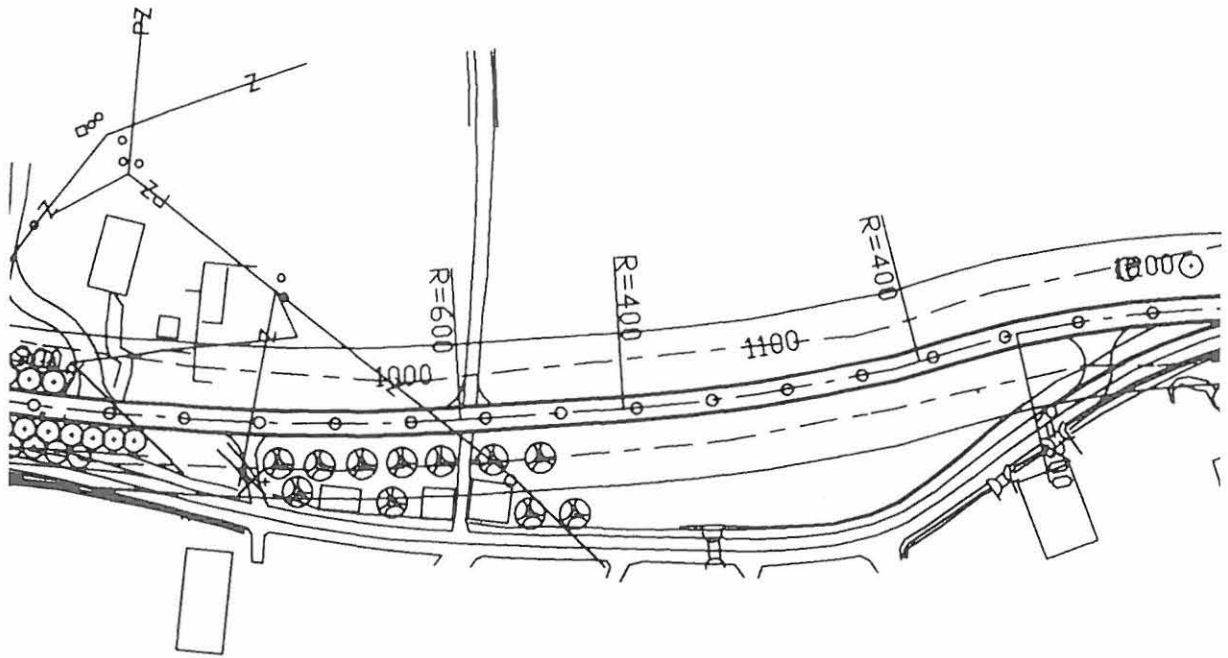
Asikkala Kalkkinen Iisakkila, kivikautinen asuinpaikka. 

(Tielaitos Hämeen tiepiiri, Kopsuon-Nuoramoisen maantien 3132 parantaminen Kalkkisten sillan kohdalla, yleiskartta 1:20 000, 1998)



Asikkala Kalkkinen Iisakkila, kivikautinen asuinpaikka, kvartsiartefaktien löytöaluetta maantien 3132 länsipuolella uuden tielinjan kohdalla tai sen välittömässä läheisyydessä (plv. 1040-1160)

(Tielaitos Hämeen tiepiiri, Kopsuon-Nuoramoisen maantien 3132 parantaminen Kalkkisten sillan kohdalla, suunnitelmakartta 1:2000, 1998)



6799000
+3429400

Asikkala Kalkkinen lisäkylä, kivikautinen asuinpaikka, kvartsiartefaktien löytöaluetta maantien 3132 länsipuolella uuden tielinjan kohdalla tai sen välittömässä läheisyydessä (plv. 1040-1160)

(Tielaitos Hämeen tiepiiri, Kopsuon-Nuoramoisen maantien 3132 parantaminen Kalkkisten sillan kohdalla, tieympäristökartta 1:2000, 1998)