

H y y p i ä n n i e m e n kivikautinen  
 asuinpaikka Enonkosken pitäjän Hanhijär-  
 ven kylän Askolan tilan maalla. Tarkasti  
 Oiva Keskitalo 27-29. 5. 1969.

Askolan palstatilan RN:o 13<sup>53</sup> omistaa eläkkeellä oleva  
 työnjohtaja Antti Massinen, os. Välilä, Enonkoski. Ke-  
 vällä 1969 hän teki ajotietä Hyypiänniemen kylätieltä  
 asunnolleen. Kärrätessään tien viereen tekemästään kuo-  
 pasta hiekkaa tielle parannusaineeksi hän havaitsi sii-  
 nä saviastianpalasia. Enonkosken kunnansihteeri Tauno  
 Niskanen ilmoitti löydöstä 12. 5. 1969 Kansallismuseoon.

Löytöpaikka on Sahalammen alavirran kohdalta pohjoiskoil-  
 liseen työntyvä suojaisa poukama. Kaakkoispuolella on  
 jyrkkä kallio, pohjois- ja luoteispuolella kallioiset mä-  
 et. Maasto on melko jyrkästi etelälounaaseen, so. kohti  
 rantaa viettävää. Itse asuinpaikka sijaitsee kuitenkin  
 rinteessä olevalla, vain loivasti viettävällä tasanteella.  
 Välittömästi asuinpaikan alarajan alapuolella erottuu sel-  
 västi matala, n. metrin korkuinen rantatörmä. Asuinpaikan  
 etäisyys nykyisestä rannasta on 110 m. Siitä 50 m on met-  
 säistä rinnettä, loppumatka alavaa rantapeltoa ja vesijät-  
 tää.

28. 5. 1969 suoritetun punnituksen mukaan Hyypiänniemen  
 asuinpaikka oli 9.00-10.50 m (asuinpaikan, so. saviastian-  
 paloja sisältävän kulttuurikerroksen todetut ala- ja ylä-  
 rajat) korkeudella Sahalammen pinnasta. Sikäli kun kiinto-  
 pisteistä voitiin tarkistaa, oli Sahalammen vedenkorkeus  
 hyvin lähellä keskikorkeuttaan 76.36 m mpy. Näin ollen  
 asuinpaikan alaraja on 85.35 mpy ja yläraja n. 86.85 mpy.  
 Koska Suur-Saimaan rantavalli on täällä n. 87 m:n korkeu-

della, on välittömästi asuinpaikan alapuolella oleva törmä ilmeisesti S-S:n jyrkänporras. Hyypiänniemen asuinpaikka on siten sijoittunut Suur-Saimaan rantavallin ja jyrkänportaan väliselle hietikolle. Se olisi siten välittömästi S-S:ta seuranneelta ajalta.

Saviastianpaloja - tyypillistä kampakeramiikkaa - oli erittäin runsaasti Massisen tien luoteispuolelle kaivamassa hiekkakuopassa, mutta niitä löytyi myös tien kaakkoispuolella olevan ojan reunoista lähes kymmenen metrin matkalta. Tien alle jäänyt asuinpaikan osa on koskematon. Tien luoteispuolella, runsaan kymmenen metrin päässä siitä on palaneen asuinrakennuksen kivijalka, mutta kivikautiset löydöt tuskin ulottuvat siihen saakka. Paikalla asui sahan-työmies Kalle Sinisalo vuodesta 1927 vuoteen 1931, jolloin asuinrakennus paloi. Tien kaakkoispuolella on ollut Sinisalon maahan kaivettu sauna. Siitä on jäljellä kuoppa ja ojan reunaan sattuva kiuas, jotka rikkovat asuinpaikan alaosan. Muuten asuinpaikka on tien kaakkoispuolella koskemattontaa metsää. Asuinpaikan yläpuolella ovat vanhat, maantien varteen ulottuvat hiekkakuopat, mutta kivikautinen asuinalue ei ole ulottunut aivan niihin asti.

Massisen tien luoteispuolelle kaivama kuoppa oli länsi-itäsuunnassa 4.5 m pitkä ja ulottui 2.5 m päähän tiestä. Pohja oli luiska, takaseinä jyrkkä. Tarkastin takaseinän mukaisen profiilin, ja tein siitä piirroksen. Humuskerros oli vain 12-14 cm paksuinen. Sen alla olevan kulttuurikerroksen paksuus vaihteli 20-60 cm. Kulttuurikerroksen yläosa oli vaaleampaa, alaosa tummempaa hiekkää. Kaivannon yläosassa, profiilipiirroksessa 3-4 metrin kohdalla, kulttuurimaan pohja muodosti kuopanteen. Juuri siitä löysin kirveen teelmän. Kiveystä (liesiä ym) ei näkynyt missään, vaan maaperä oli hienoa, aivan kivetöntä hiekkää. Kvartseja ei ollut yhtään ja poltettua luuta vain yksi pieni siru. Keramiikkaa oli runsaasti, kaikkialla samanlaatuista, myös ojan reunoissa.

Alue rauhoitettiin ja varustetaan kunnan toimesta pystytettävällä rauhoituskilvellä.

Löydöt on luetteloitu päänumerolla 18010.

Helsingissä 26. 11. 1969

*Oiva Keskitalo*  
Oiva Keskitalo

# ENONKOSKI HYYPIÄNNIEMI

F 34917



Hyypiänniemen kivihauteiden alue, josta  
 etäällä olevalla tabakilla tien molsu-  
 min puolein. Massisen hiekkakuoppa  
 tien oikealla puolella, kuvattu itäkoillisesta.

F 34918



Massisen hiekkakuopan takaisin  
 sen vasemman puolella vanha torni,  
 kuvattu itäkoillisesta.

F 34919



Massisen hiekkakuopan takaisin  
 yläosa. Profuulissa näkyy kuoppa  
 josta kiveä todella löytyi. kuvattu  
 itäkoillisesta.

# ENONKOSKI HYYPIÄNNIEMI

F 34914



Näkymä Hyypiänniemen asuinpaikalta alaspäin, kuvattu koillisesta. Kuvassa Antti Mäntinen.

F 34915



Hyypiänniemen asuinpaikka taantella suuresta kivistä vasemmalla, kuvattu alhaalta rannasta, etelälounaasta.

F 34916



Hyypiänniemen asuinpaikka taantella tienmutkan yläpuolella, takana vanhan sorakuopan seinä, sen yläpuolella kylvätie, kuvattu lounaasta.

# ENONKOSKI HYYPIÄNNIEMI

F 34920



Hyypiänniemien arviointipaikka, vasem-  
massa alakulmassa näkyy Mänttisen  
kuopan pää. Kuvassa näkyy perustusten  
arvioinnin korkeuden. Kuvattu länsiluoteesta.

F 34921



Tien kaakkoispuolella olevan ojan  
reunaa, missä myös on saviestonpolku,  
turpeat nostettu ojasta, kuvattu lännestä.

F 34922



Saman ojan leikkauksta, ojan takana  
Siimälän mochan kaivattu saunan  
kuoppa, kuvattu lännestä.

ENONKOSKI, HYYPIÄNNIEMI  
 O. KESKITALON TARK. 1969

































PITAJÄNKARTTA

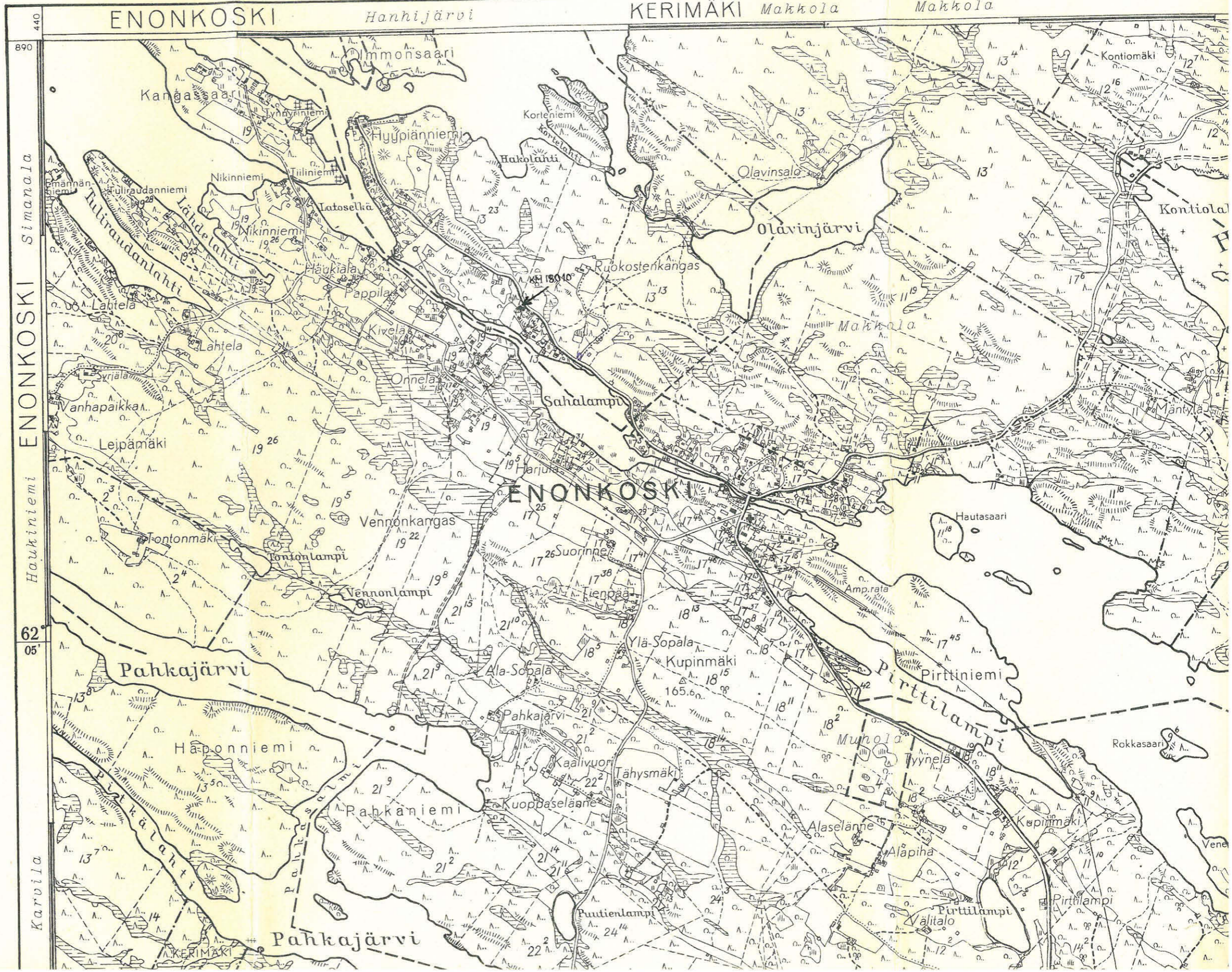
Maanmittaushallituksen toimittama

ENONKOSKI

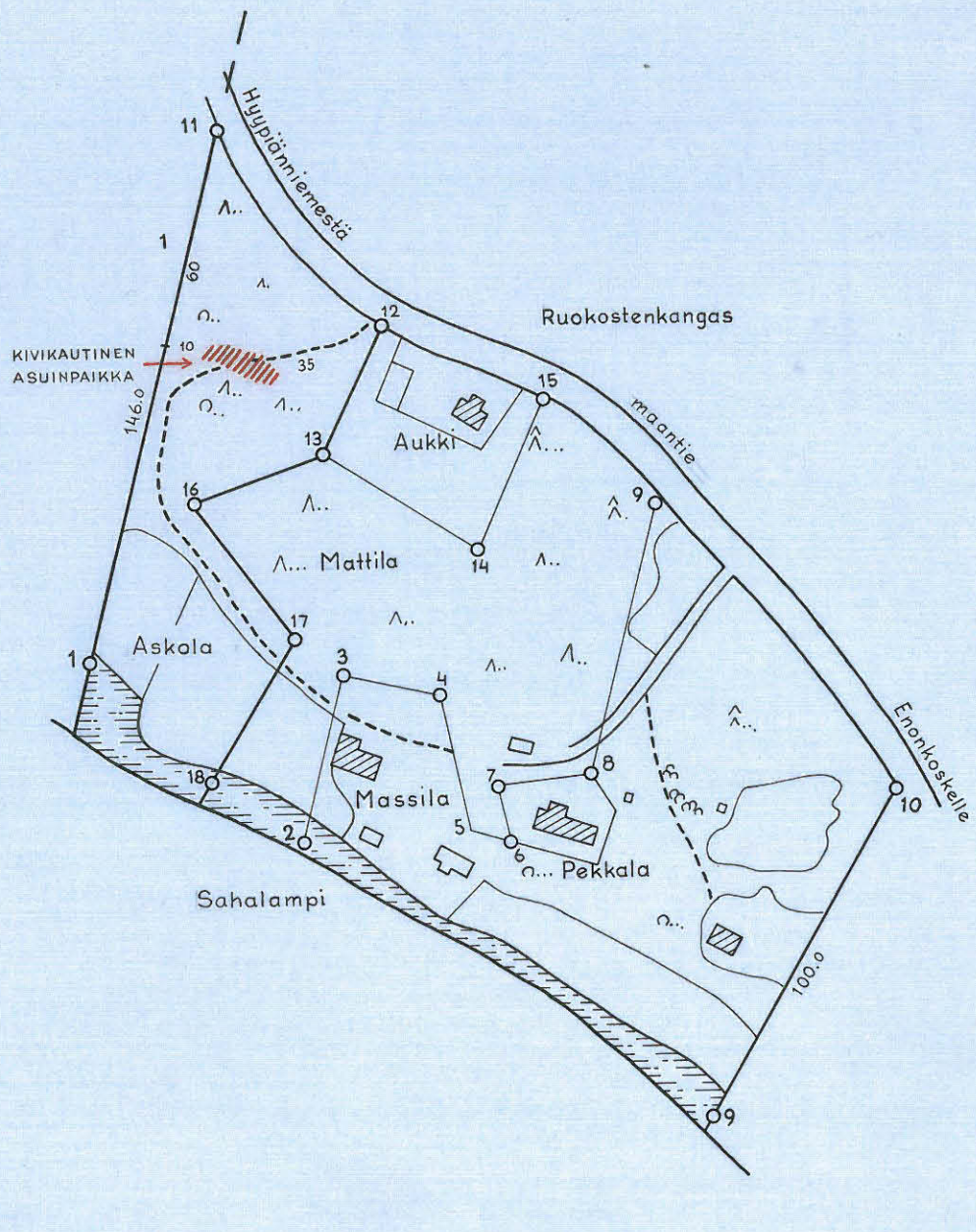
Tilausnumero 4211 09

SELITYS  
 1946

-  Puutarha
-  Pelto
-  Suoviljelys
-  Niitty
-  Viljelyksestä jätetty laidun
-  Metsämaalle tehty laidun, vasta raivattu
-  Puisto teineen
-  Vesijätö
-  Korpi ja letto
-  Rämö ja neva
-  Turpeenostopaikka
-  Kallio
-  Louhikko
-  Hietikko, hiekkakuoppa
-  Muta- tai savihauta
-  Havumetsä
-  Lehtimetsä
-  Sekametsä
-  Hakattu metsä
-  Kulon polttama metsä
-  Pensaikko
-  Valtakunnan raja
-  Läänin raja
-  Kunnan raja
-  Kylän raja
-  Valtionmaan raja
-  Tilan raja
-  Yksiraiteinen rautatie
-  Moniraiteinen rautatie
-  Rakenteilla oleva rautatie
-  Kapearaiteinen rautatie
-  Rautatie, tunneli, seisake
-  Köysi- tai riippurata
-  Raitiotie tai työntörata



ENONKOSKI  
Hanhijärvi  
Askola 13<sup>53</sup>  
1:2000





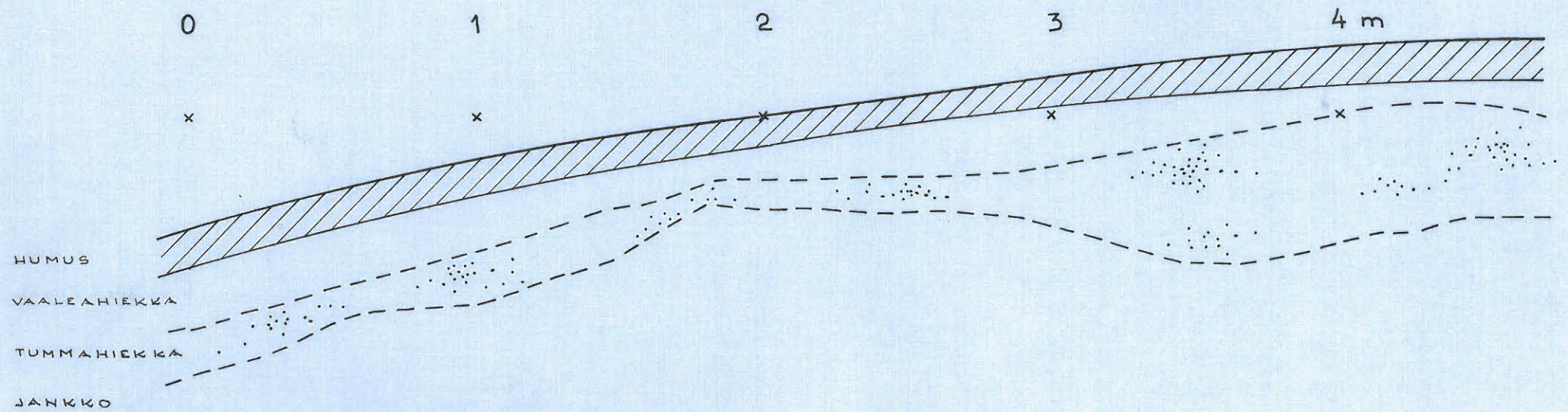
ENONKOSKI  
HYYPÄNNIEMI

PIIRT. OIVA KESKITALO

28. 5. 1969

PROFIILI

1:20

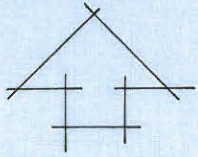


ENONKOSKI  
HYYPÄNNIEMI

PIIRT. OIVA KESKITALO

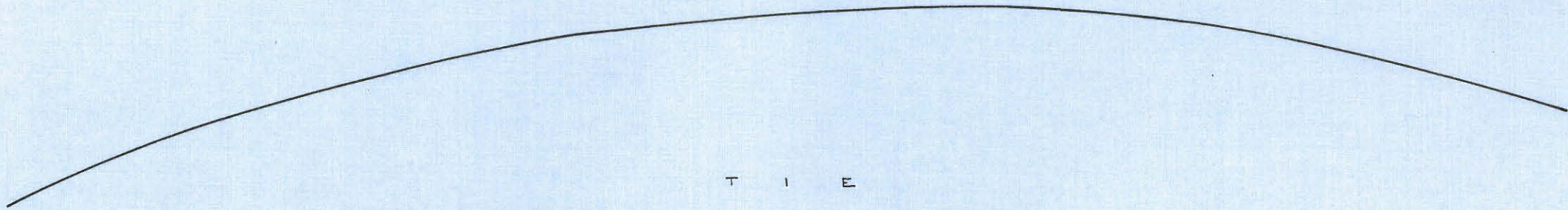
28. 5. 1969

1:50



SAVIASTIANPALOJA


MASSISEN HIEKKAKUOPPA



T I E



O J A



SAVIASTIANPALOJA