

ENONTEKIÖ 121 Tuorkottajajärvi N

Tarkastus 1988

Peruskartta 2814 07

NÄKKÄLÄ

x = 7619 08

x = 483 90

z = n. 375

AJOITUKSELTAAN TUNTEMATTOMIA PYYNTIKUOPPIA JA KENTTÄ

Kylä: Hetta

Tila: Valtionmaa

Omistaja: valtio, Metsähallinto Ylä-Lapin hoitoalue

Löydöt: -

Petri Halinen tarkasti kohteen 2-3.7.1988. S.Paulaharju mainitsee kirjassaan Vaeltaja tunturien maassa (:48, Porvoo 1947) Raaskaltion ja Tuorkottajajärvien välisellä kankaalla olevan vanhoja hautakuoppia vierä vierin. Pyyntikuoppia voitiin nähdä paikalla 34 kpl, lisäksi siellä on kenttä.

Pyyntikuopat oli kaivettu kolmeen ryhmään, joista voitiin erottaa ainakin kaksi eri ikäistä järjestelmää. Suuremman ja nuoremman ? muodosti 22 kuopan ryhmä kannaksen itäosassa. Ne oli kaivettu kahtena peräkkäisenä rivinä kannaksen poikki. Kuoppien välimatka oli 3-19 m. Kaksi pienempää ryhmää sijoitui kentän länsipuolelle. Toinen niistä koostui kolmesta kuopasta, jotka olivat aivan kentän länsireunalla ja niiden ryhmittely tavoitteli myös järvien rantoja. Kuoppien välimatka on 8 m.

Lännempänä edellisestä on 9 kuopan ryhmä, joka kulki kannaksen poikki. Kuoppien välimatka vaihteli 3-10 m:n välillä.

Kenttä on puuton, heinää ja katajaa kasvava alue, joka on hie-
man korkeampi pohjoisesta ja laskee tasaisesti etelää kohti.
Pintahavaintoina voitiin nähdä kahden rakennuksen vallien

jäänteet: toinen oli neliskulmainen ja toinen tavoitteli kuu-
sikulmaisen muotoja. Kummassakin oli nähtävissä kohouma kes-
kellä tai hieman sivummalla; ne ovat todennäköisesti liesien
jäännöksiä. Rakennelmien halkaisijat ovat n. 5 m. Tarkempia
sijainti- ja mittaustietoja ja yleiskartta liitteessä.

Kentän ja pyyntikuoppien lisäksi alueella on havaittavissa
myös ryväs palaneita kiviä eroosion paljastamalla hiekka-
alueella aivan kannaksen kaakkoisrannalla. Mitään muuta mui-
naisjäännökseen viittaavaa ei voitu havaita.

Alueen kasvillisuus on kolmijakoinen: lähestyttäessä aluetta
idästä ollaan niukkakasvuisella tunturikoivualueella, joka
harvenee kannakselle päin. Itäisten pyyntikuopparivien kohdal-
la kasvillisuus on hieman tiheämpää tunturikoivua, katajaa,
vaivaiskoivua, puolukkaa ja variksenmarjaa. kentän kasvilli-
suus on heinää ja katajaa. Läntisimmän kuopparivin kasvilli-
suus on tunturikoivua, jäkälää, puolukkaa ja variksenmarjoja.

Neg. nro: 74843-8

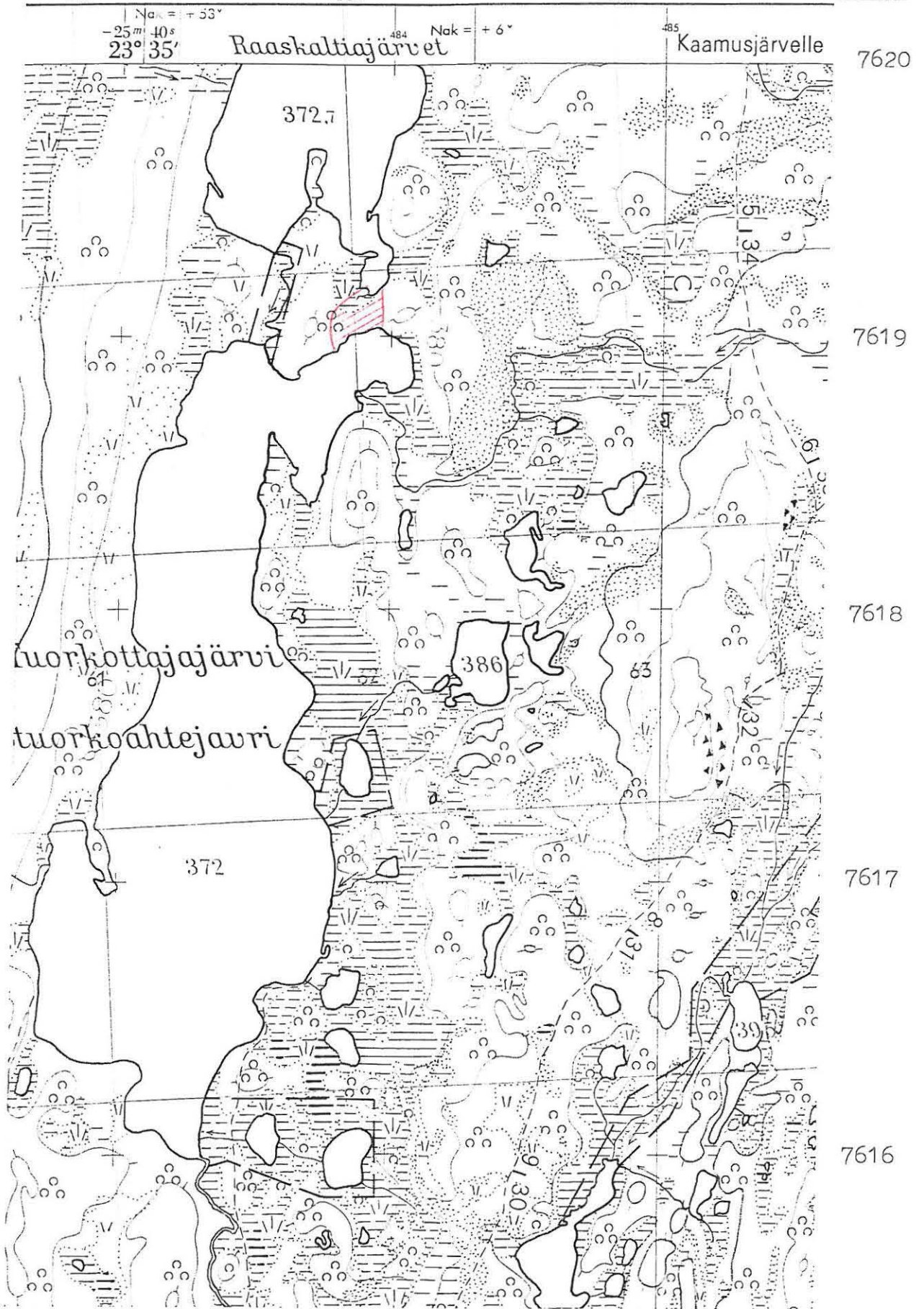
Dia nro: -

Kuvatauluja 2 kpl

Kartat: ote top. kartasta 2814 07 NÄKKÄLÄ, Helsinki 1973
yleiskartta 1:2000, A4

30.4.1990

Petri Halinen
Petri Halinen



Ote top. kartasta 1:20000, 2814 07, Helsinki 1973

ENONTEKIÖ 121 TUORKOTTAJAJÄRVI N

P. Halinen 1988

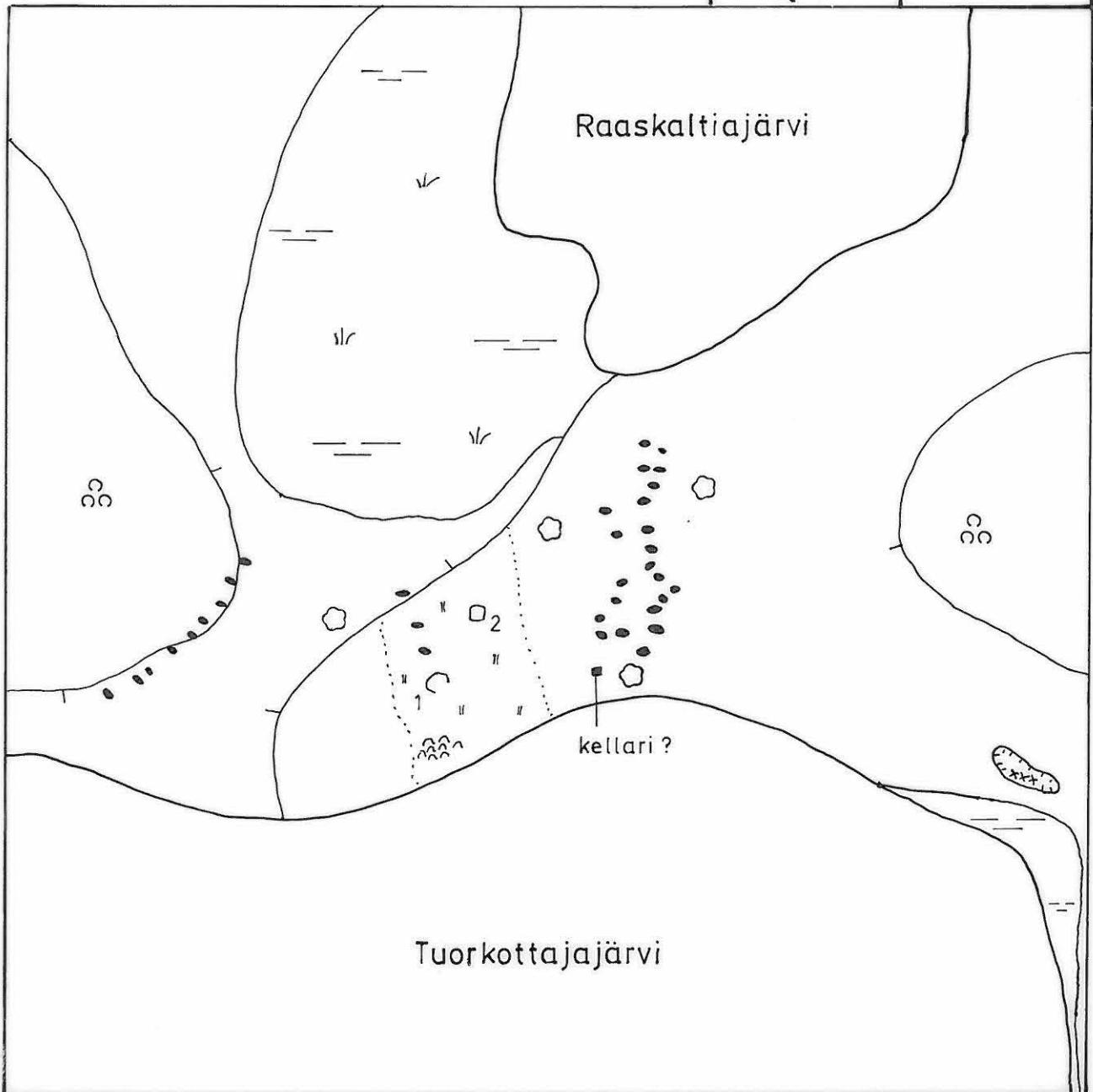
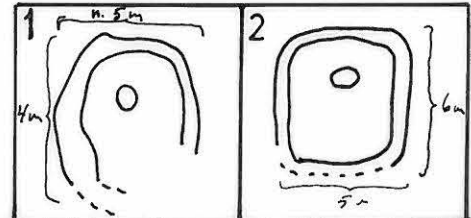
YLEISKARTTA
 mk 1:2000
 piirt. P. Halinen

0 40 m

- pyyntikuoppa
- ◁ □ kodan, rakennuksen pohja
- x palaneita kiviä



- ⌒ kumpareita
- // heinää
- ⊕ katajaa





A13

F. 74843

YLEISKUVA ITÄISELLE PÄÄTILIKUOPPARTHÄLLE PÄIN
KUVATTU LÄNNESTÄ



A15

F. 74844

N02
KODAN (TUVAN) POHJA, KUVATTU ETEÄSTÄ

ENONTEKIÖ 121 TUORKOTTAJAJÄRVI N



A 17

F 74846
KODANROHJA NO 1, KUVATTU LAAKOSTA



A 19

F 74848
YLEISKUVA KENTÄSTÄ, KUVATTU ETELÄSTÄ