

Ark. Kou.

$\frac{2345^a}{192}$ 1899.

Saap. 16/IX 1899.
Jord. 16/IX 1899.

Laitian mineraalijämsöitä
luetellut

Kesäkuussa 1899

Theodor Schvindt.

O. F. Schindt & Schvindt
Yhteiskustannus osasto Hie-
toja on huomattavasti kehen-
neet.

Laihiaan muinaisjäännökset.

Jokioinen

1. Maijanpalon Tuomariin metsässä noin 3 km. Jokioisen Thaniästä etelään päin on: roudkko, n. 7,3 m. ristiin, tervehaudan tapaiseksi kerkettä perattu; kovasti sammaltunut. Kivet ovat osaksi pieniä.

"

2. Tolamäellä (Mankkaniemen metsässä) n. 1 km. Thaniästä etelään on: roudkko 6,5 m. luot. kaakkoon ja 5,2 m. koillisesta lounaiseen ja 1 n. 1,2 m. korkea; kovasti sammaltunut. Kumpaaninkin päähän on perattu lyvä kuoppa. Luoteisessa kuopassa, jossa kasvaa kuusia, on jäännös, arkuntapaisesta pohjalla.

"

3. Edellisestä 4-5 m. pohjoiseen, on: roudkko, aivan matala 4,5 m. pohj. etelään ja 5 m. idästä länteen; kovasti sammaltunut. Kuoppa keskustaan eteläpuolella.

"

I Homronpakaasa, jossa vielä näkyy usean rakennuksen raunioita, sanotaan olleen kylän ensiasukas.

Kylänpää

4. Kuusiston maassa, Filuksen torpasta n. 200 m. pohj. luoteeseen, on palannut mäsä:

roudkko 4,9 m. pohj. etelään ja 3,3 m. idästä länteen; korkean seukan muotoinen. Näkyään vähän kivinen ja epäselvä.

Tuuri

5. Poulancranmäellä (Tuurin talon maalla) on koivikoska:

roudkko, matala, 4 m. ristiin, isoista kivistä ladottu, kuoppa kummassakin päässä.

"

6. Edellisestä n. 12 m. luoteeseen on:

roudkko, matala, 5,7 m. ristiin; suurintakivista ladottu, perattu.

- Tuuri 7. Edellisestä 3 m. pohj. luoteeseen, on:
 rorukko, edellisiä väliä korkeampi; 5 x 5,2 m.
 ristin; suurista kivistä ladottu. Aivan ma-
 talon silmäkiven eli tai arken syrjän ym-
 päältä hajotettu.
- " 8. Edellisestä n. 10 m. pohjoiskoilliseen, on:
 rorukko 5,2 x 5,9 m. laaja ja n. 1 m. korkeinen,
 suurista, osaksi laakea, kivistä ladottu. Koillis-
 päästä porattu.
- Kylänpää 9. Pitkäsaressa, n. 0,5 km. etelään, Kruunasin
^{Mikin}
~~mokin~~ torpasta, on Pöyrymäen maau:
 rorukko, matala 5,2 x 3 m. laaja, isoista
 kivistä ladottu, korkean renkaan tapainen.
- " 10. Edellisestä runsas km. länteen myös Pöyry-
 maan lyhytsaarella erään pöykkiöaidan
 länsi kyljessä on:
 rorukko 3,5 x 4 m. laaja, keskeltä ei pengattu,
 vaan muuten epäselvä.
- " 11. Edellisestä n. 100 m. pohjoiseen, erään aidan
 itä kyljessä, on:
 raunio 7,6 x 4,4 m. laaja, matala. Epäselvän
 raunion, jossa on isoja maaperäkiviä, selven-
 si eteläpää on kahden ison maaperäkiven
 kautta erotettu muusta osasta.
- " 12. Edellisestä n. 350 m. länsi luoteeseen. Torppalan ^{kk}
 Tuomasinkorvesa, pienessä mäessä liki jokea,
 on:
 pyöreäkuoppa 4,3 m. laaja, syvä, kivien ym-
 päroimä.
- " 13. Edellisestä n. km. länteen Tälsoon numeron
 maau, korkeassa saarella jokiluhdan keskellä
 on:
 rorukko, epäselvä, ^{matala,} 5 m. idästä länteen ja 3 m
 pohj. etelään, hajotettu, eteenkin keskeltä.
- " 14. Edellisestä 3 m. länteen on:
 rorukko 4,5 m. ristin 1,2 m. korkea, filnäki-

ven länsipuolelta paljasti hajoitettu.

Kylänpää 15. Edellisestä n. 8 m. länsi lounaaseen, mäen har-
jalla on:

roukkio 5,5 x 5,2 m. laaja, noin metrin kor-
kea, jotenkin isoista kivistä ladottu, kuten
n^o 14. Keskellä, jossa ison läntä keusi kas-
vaa, perästä; muuten paljon paremmin säily-
nyt, kuin edelliset

16. Pikonkalliolla, sen yli johdettu tien polijois-
reunassa, on:

raunionjäänne, joka nähtävästi on ollut 11 m.
ristiin; enimmäkseen kivet ovat viimeisellä vuosikymmenellä viety pois. Entisessä keskustassa on vielä iso filuäkivi.

17. Edellisestä n. 20 m. länteen nimenkään tien
vieressä on:

roukkio 7 m. ristiin, poljoispää kulmikas;
ilman filuäkiveä. Keskellä kai poljoja myöten
tyhjäennetty, kumminikin vähemmän hajoitettu
kun edellinen.

18. Edellisen kohdalla, noin 20 m. näistä, tien ja
aidan toisella puolella on:

roukkio 6,5 x 7 m. ristiin; roukkiossa tuntuu
olleen kehäkivien sisäpuolella toinen kehä noin
3 m. ristiin; tässäkin ei ole filuäkiveä ja
on se kovasti peuraistu, etenkin sisäkehän
sisäpuolella.

19. Edellisestä n. 20 m. itään on:

roukkio, n. 7 m. ristiin, paljasti hajoitettu,
osaksi kiviaidan tapaiseksi muodostettu;
katajia ja keusia kasvava.

20. Hepomäellä, lähellä sen länsipäätä on:

roukkio 12 m. ristiin, luoteispuolelta vielä
lähes 2 m. korkea. ilman filuäkiveä. Rouk-
kio on paljasti hajoitettu; etenkin on sen
kaakkois osasta viivitetty paljon kiviä alas

kalliolta.

- Kylänpää. - 21. Edellisestä n. 1/2 km. Kotoluhdan kal-
liolla on:
vouttkio 6,5 m. vistin, ilman silmäkiveä;
kivet osaksi litteitä; vouttkiota on paljon
penyään ja on laskettu kiviä kalliolta alas
paljoisen eli Kotoluhdan järven. Vouttkioon
on perään altaan tapainen syvennys paljois
eteläistä suuntaan.
- Keskikylä - 22. Rompsanmäellä, Haisuluomanluhdan
luoteispuolella on:
vouttkio 6,4 m. koiu. lounas. ja 5,4 luot. kaak-
koon, n. metrin korkeus, jota kii hyviä säily-
nyt muuten, paitsi että koiu. lounaseen
on perään syvä syvennys, jossa kasvaa
puita.
- Kylänpää. - 23. Haisuluoman tönkässä, joka on paljo etelään
ulottuva kapea harju, lähellä Juvon
rievää tietä; tämän oikealla puolella, on:
vouttkio 8,5 x 9 m. vistin, 1 ja 1,5 m. Korkea,
jotakuinkin säilynyt, paitsi että liheä on perät-
tu kaksi syvää kuoppaa, ilman silmä-
kiveä. Rytöitä on johdettu vouttkion pääl-
litse.
- " - 24. Haudanmäellä, Kylänpään kylän etelä-
syrjästä on harjulla:
vouttkio, epäselvä, 8 ja 9 m. vistin, matala;
epätasaisista kivistä ladottu; kovasti kivik-
korsella maalla.
- " - 25. Järvinen kankaalla n. 3,5 km. Mikulan
kivonista Isonahdeon kohdalla, Juvon
rievästä maantiestä n. 12 m. oikealle
on:
vouttkio 6,5 m vistin; muut osat, paitsi pal-
joispää, ovat matalaksi hajortetut.
- " - 26. Edellisestä n. 40 m. paljoiseen ja n. 15 m.

tiestä on:

korkeus 6,4 m. idästä länteen ja 5,4 m. pohj. etelään.
nykyään elikä mekin Korkeinen; levoan reu-
kaan muotoiseksi peräen. Keskuksessa kas-
vaa puita.

Kylänpää 27. Edellisestä n. 50 m. koilliseen ja 20 m. maan-
tiestä on:

Korkeus 3,8 x 4 m. laaja, vähän epäselvä;
kuoppa keskellä; korkeudesta on kai vieritellyt
kiviä rinnettä alas, maantielle päin.

" 28. Edellisestä n. 40 m. koilliseen ja 30 m. maan-
tiestä on:

Korkeus 3,6 x 3,8 m. ristiin, matala, sammaltunut.

" 29. Edellisestä n. 40 m. koilliseen ja 20 m. maan-
tiestä on:

Korkeus 4,5 m. ristiin matalanlainen, selväpiis-
teinen; kuoppa keskellä, jossa kasvaa mänty.

" 30. Edellisestä n. 25 m. pohjoiseen on:

Korkeus 3,2 x 4 m. ristiin, epäselvä, melkein
maantasainen.

Jakkula 31. Waron talon maalla Mijanniäen maan-
tien puoleisessa rinteessä on:

Korkeus 17,3 m. idästä länteen ja 15,5 m. pohj.
etelään; 2 m. korkea; ison silmäkiven ympärillä,
osaksi varsin isoista kivistä ladottu, etenkin
raunakivet hyvin isot; pengertu silmäkiven
ympäristä ja maantien puolelta.

" 32. Samalla maalla, lähellä Torstilan kylän
rajaa on:

Raunio 14,7 m. ristiin; yhdeltä kulmal-
ta vielä 2 m. korkea; rauniosta on etenkin
pienemmät kivet viety pois rakennuksiin,
joten paljon suuria maaperäkiviä on tut-
lut näkyviin.

" 33. Edellisessä kiinni ja pieneksi osaksi Torstilan
puolella on:

Raunio 15,4 x 15,6 m. läpimitatun ja tahon 2 m.

korkea. Kullen edellisessä ovat reunakivet yleis-
luonteista ja on pienissä isoja maaperäkiviä.
Paljon kiviä, etenkin Toostilan puolella, on
otettu raja-aitaan, kumminkaan ei täällä
roukkio ole niin paljasti hajotettu, kuin e-
dellisessä.

Jakkula 34. Isojakun maalla, Alliseen takana olevan Luhta-
taastensaraksi kutsutulla maalla n. 0,5 km.
oikealle tiestä, on:

Roukkio 9,9 m. idästä länteen ja 9 m. pohj. ete-
lään, 0,8 à 1,8 m. korkea; verratien hyvin säilynyt.
Pätsi, että on iso syvennys keskellä, jossa kas-
vaa koivu ja haapa.

35. Lamassa Luhtaastensarassa n. 0,5 km edellisestä
länteen, pinojen lounakon syrjässä on:

Roukkio n. 3,4 m. ristiin, aivan matala; keskusta
kokonaan paljoaksi jorattu.

36. Edellisestä muutamia metriä länteen on:

Roukkio 4 à 5 m. laaja, aivan matala; paljasti
jorattu; koko keskus tyhjänä.

37. Edellisestä 3 met. etelään on:

Roukkio, epäselvä, 3,8 m. pohj. etelään ja 2,8 m. län-
nestä itään; koko keskusta pohj. etelään on tyhjey-
tetty, vaan tuntuu finä alleen Arkontapainen.

Roukkio 35-37 ovat Leppälän Talon maalla,
niiden läheellä on 4 pientä kivilatomusta, joista
yksi aidan toisella puolella.

38. Kylviksen parassa, n. 50 à 60 m. Alliseen vievän
tien eteläpuolella, on:

Roukkio n. 12 m. ristiin ja 1 à 1,5 m. korkea;
useasta kohdasta maata onjokseen jorattu.

Ajst yleensä kovasti jammattunut.

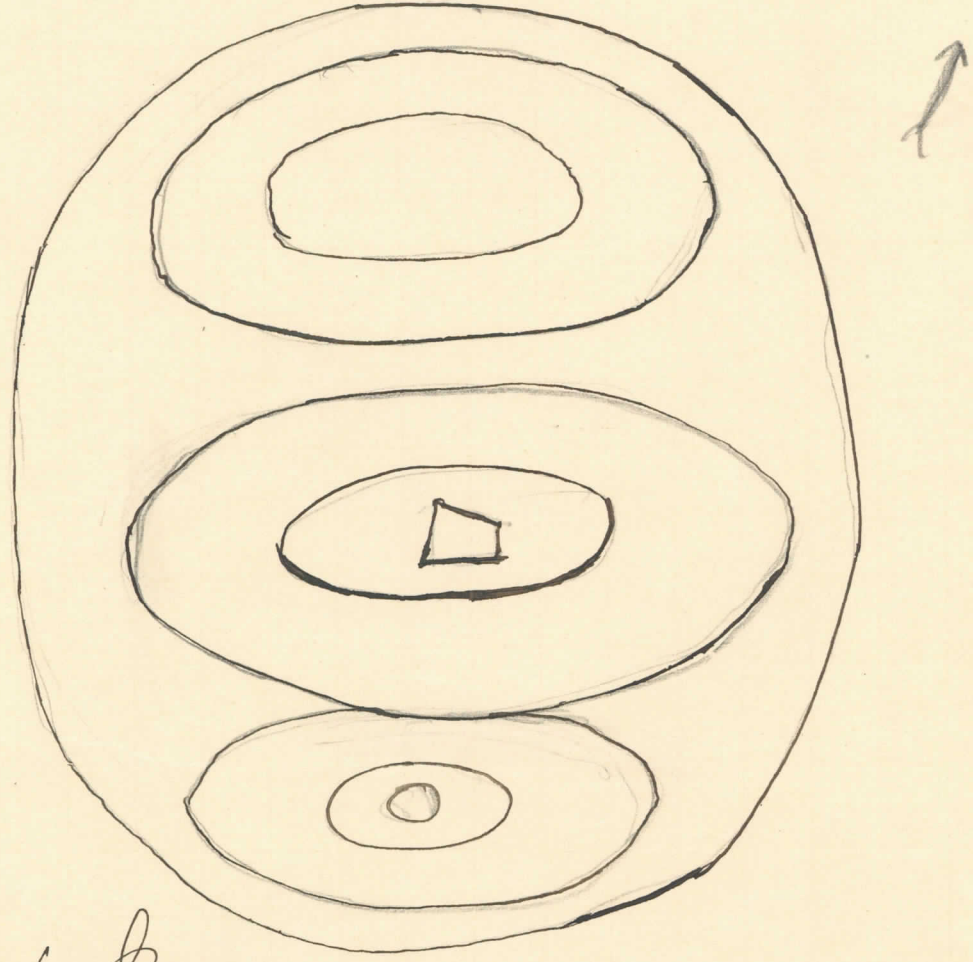
Käyppälä 39. Kiviniemellä lähellä Ison Pohjäs-päätä, on:

Roukkio 10 m; ristiin, ison silmäkiven ympär-
illä; ainoastaan isot reunakivet, jotka muo-
dostavat melkein jäänneeseen pyöröön ja
niirikään isot pohjakivet ovat jäljellä.

Käyppälä: 40. Palomäessä, maantien ja joen välillä, on:
 roukkio 9,5 m ristiin ison silmäkieven ympärillä, muodostettu langan isoista kivistä (pienemmät kivet ovat kai otettu läheltä olevaan kiviäitaan). Roukkio on vieläkin metrin korkeudessa.

" 41. Edellisestä n. 20 m. luoteeseen erään kallio-tyrkän laidassa on:
 Roukkio n. 11 m. ristiin; keskusta, jota suuremman kivet kolmella puolella ympäröivät, on aivan paljas ja ovat muuattakin pienemmät kivet viedyt pois.

" 42. Palomäen joen puoleisessa päässä, edellisestä yli 20 m. lounaaseen on:
 Roukkio 11x12 m. laaja; siitäkään ovat vain paljasta kivet jäljellä, jotka muodostavat jotakin leu-naavia kiveitä:



" 43. Edellisestä, n. 30 m. itään ja N^o 40:stä 20 m. etelään, on:
 ison roukkion jäännöksiä, jonka roukkion alkuperäiset piirteet eivät enää ole määrättävissä.

- Kauppala 44. Edellisestä n. 12 m. etelään on niin ikään:
 Roukkionjäännös, josta toinen puoli on joutunut
 lounaispuolella olevaan joltoon isoon silmä-
 kiveen asti. Jäljellä jääneen puoliskon sel-
 vistä reunakivistä nähdään, että rouk-
 kis on ollut 11,5 m. ristiin laaja.
- " - 45. Lohka 35 m. No 40:stä itäkaakkoon on kaideen
 suuren himäkiiven ympärille koattu:
 Roukkio 13 m. idästä länteen ja 12 m. pohj.
 etelään. Tästä on otettu kiviä kivisäntään,
 vaan on suurikivinen roukkio vieläkin
 toista metriä korkea; reunakivet ovat
 suureksi osaksi ylen isot lähes metrin
 korkeiset.
- Suortila - 46. Allissa Lyyminmaan loukon takana lähellä Kyron
 rajaa on:
 Roukkio 2,9 x 2,2 m laaja, 0,5 m. korkea.
- " - 47. Edellisestä 5 m. itään on:
 Roukkio 2,9 x 2 m. laaja, 0,5 m. korkea
- " - 48. Edellisestä, n. 10 m etelään, on:
 roukkio 4,8 m x 2,5 m. laaja, 0,6 korkea; pöyryttö.
- " - 49. Edellisestä 7 m. jät. 47:stä myös 7 m. on:
 Roukkio 4, x 2,5 m. laaja, 0,7 m. korkea; ison kiven
 kyljessä; sammaltuneet.
- " - 50. Edellisestä n. 40 m. länteen on:
 Roukkio 2 x 2,2 m. laaja, 0,5 m. korkea.
- " - 51. Edellisen viereessä, ison kiven kyljessä on:
 Roukkio 3,2 m x 2, m. laaja, 0,6 m. korkea.
- " - 52. Edellisestä n. 8 m. länteen on:
 Roukkio 2,8 x 2,2 m laaja, 0,5 m. korkea.
- " - 53. Edellisen länsi reunassa on:
 Roukkio 2,8 x 2,6 m laaja, 0,5 m. korkea.
- " - 54. Roukkio 3 x 2 m. laaja, 0,5 m korkea, lähellä edellistä.
- " - 55. " 3 x 1,7 m laaja 0,6 m korkea, pöyryttö; lähellä edellistä.
- " - 56. " 2,5 x 2 m. " 0,5 m " , sammaltuneet " "
- " - 57. Edellisestä n. 10 m. etel. lounaaseen on:
 Roukkio 5,3 x 4,7 m laaja ison kiven kyljessä; pöyryttö.
- " - 58. Edellisestä n. 25 m. länteen on:

roukkio $1,5 \times 3,6$ m. laaja, $0,7$ m. korkea; näyttää ellettä, vaan on kuuseukahto keskellä, sammaltunut.

Suorkita - 59 Edellisestä 3ä 4 m. on:

roukkio $1,4 \times 2,6$ m. laaja, matala, sammalta ja puolan varssia kasvava.

4 - 60. Edellisestä pari metriä on:

roukkio n. 3×3 m. laaja, matala.

7 - 61. N^o 58^{sta} n. 10 m. pohjoiseen on:

roukkio $1 \times 2,8$ m. laaja, $0,7$ m. korkea.

4 - 62. Edellisestä koilliseen on:

roukkio 2×3 m. laaja, $0,5$ m. korkea.

4 - 63. N^o 61^{sta} 9 m. etel. lounaaseen on:

roukkio $2,9 \times 1,6$ m. laaja, 0 matala.

4 - 64. Edellisestä, n. 100 m. lounaaseen, on:

roukkio $5,2 \times 3,4$ m. laaja, n. 1 m. korkea. Sivun kaitaueu kääntä eli liite $2,7 \times 1$ m. laaja; roukkio on kovasti sammaltunut ja puolanvarssia kasvava.

4 - 65. N^o 5 m. edellisen liitteestä koilliseen on:

roukkio $3,8 \times 3$ m. laaja, matala, avosekkaan muotoinen; sammaltunut.

2 - 66. Edellisestä n. 8 m. itään on:

roukkio $4,2 \times 4,3$ m. laaja ja $0,6$ m. korkea; iso kivi pohjoispäässä, keskellä laajasti peunattu.

2 - 67. Edellisen pohjois kyljessä on:

roukkio $3 \times 2,5$ m. laaja; sammaltunut ja puolanvarssia kasvava; keskeis pohjoispäässä iso kivi.

3 - 68. Edellisestä n. 15 m. itään on:

roukkio $3 \times 2,5$ m. laaja; eteläosassa iso kivi.

2 - 69. N^o 58^{sta} 10 m. etelään on:

roukkio $3,2 \times 3,3$ m. laaja, $0,5$ m. korkea.

3 - 70. Edellisestä 12ä 14 m. kaakkoon on:

roukkio $3,5 \times 3,2$ m. laaja, $0,5$ m. korkea.

2 - 71. Edellisestä 5 m. kaakkoon on:

roukkio 2×2 m. matala.

4 - 72. Edellisestä 4 m. kaakkoon, on:

roukkio $3 \times 2,1$ m. laaja ja $0,5$ m. korkea.

Lähiseudulla on muutamia pieniä roukkiota.

- Suortila 73. Suortilan Allisessa Tojakun Leppänevan perällä on:
kummake $4,8 \times 3,8$ m laaja ja 3 m. korkea, muura-
haikkeen muotoinen; kivi- ja maafektiivinen.
- Käyppälä 74. Kalkkivuorella, Uukiu Talon maalla, on:
roukkio $3,5 \times 3,6$ m. laaja, matala; aikanaan joutunut.
- " 75. Edellisestä n. 3 m. on:
roukkio 2×2 m. laaja, 0,6 m. korkea; kaunis.
- " 76. Edellisestä 8 m. länteen on:
roukkio $3 \times 1,8$ m. laaja, 0,8 m. korkea, kaunis.
- " 77. Edellisestä 4 m. lounaaseen on:
roukkio $3,5 \times 2,2$ m laaja, 0,7 m. korkea.
- " 78. Edellisestä 5 m. lounaaseen on:
roukkio $4,5 \times 2,4$ m laaja, 0,7 m. korkea; keskellä pöy-
kittäimen notko.
- " 79. Edellisestä kaakkoon:
roukkio $3 \times 2,5$ m. laaja.
- " 80. Edellisestä, 15 a 20 m. kaakkoon, ison kiven kyljes-
sä; on:
roukkio 4×2 m. laaja, 0,7 m. korkea.
- " 81. Uukiu Talon Junkkarniellä on:
roukkio 2 m ristiin, säijetyistä kivistä.
- Miettälä 82. Vanattasen ja Nhtäiston rajaseutuilla n. 3 km
Miettälän kylästä lounaaseen, matalan mäen törmäällä
etelä-syryssä on:
roukkio $4,9 \times 4$ m. laaja, 0,5 m. korkea; verraten pienistä
kivistä ladottu; keskellä matala ojaanne.
- " 83. Päkimmäessä, Laurilan fasassa, tie vasemmalla
puolella on:
roukkio $3,2 \times 1,7$ m laaja.
- " 84. Edellisestä 2 m. etelään on:
roukkio $3,6 \times 2,6$ m. laaja, kuten edellisen sammutteenut
ja matala.
- " 85. Edellisestä n. 5 m. länsilounaaseen on:
roukkio $2 \times 2,7$ m laaja, keskellä joutunut.
- " 86. Edellisestä 3 m. länsilounaaseen on:
roukkio 4×4 m. laaja, paksussa lausemassassa.
- " 87. Edellisestä 7 m. pohjoiseen on:

- roukkio $\frac{1}{2} \times 3$ m. laaja, vähän peuzattu.
- Niittilä 88. N^o 86^{sta} 4 m. etelään on:
- roukkio $2,2 \times 2,2$ m. laaja
89. Edellisestä metri luoteeseen on:
- roukkio $2,2 \times 2,5$ m. laaja; sammattunut.
90. N^o 85 ja 86 köllispuolella on:
- roukkio $3 \times 2,3$ m. laaja; sammattunut.
91. Edellisestä $1,5$ m. kölliseen on:
- roukkio $2,5 \times 2,2$ m. laaja, peuzattu.
- Lähellä on muitakin pieniä roukkioita.
92. Edellisestä pikkeuroukkioronkumästä 35 m. kaak-
 koon, mäen etelälaidalla nokkon rannassa, on:
- roukkio 8×7 m. laaja ylt' yleensä matalaksi hajoi-
 tettu. Ylä- ja alaosan välillä on portaan tapainen,
 junnasista puusipalasisista vänee päättää, että roun-
 kiossa on ollut ainakin yksi arkkio.
93. Edellisestä 40 ja 50 m. länteen on:
- roukkio $3,5 \times 3,2$ m. laaja, matala, sammattunut.
94. Edellisestä ehkä 100 m. lounaaseen on Tohtovalan
 Täkiinluhdan saarossa tämän kaakkoisessa päässä
 lähellä jokea eli oja on:
- roukkio, neliskulmainen 9 m. idästä länteen ja
 $5,6$ pohjoisesta etelään; $0,8$ m. korkea; pienistä ki-
 vistä ladottu; useasta paikasta peuzattu; kas-
 vua sammatta, puolanvarsia ja puita.
95. Edellisestä 7 m. enään Suuren kiven etelä-
 puolella on:
- roukkio, neliskulmainen $5,4$ m. pohj. etel. ja $\frac{1}{5}$ idästä
 länteen; peuzattu ja sammattunut.
96. Kahvan Täkiinmäessä, matalalla kaitasella
 harjulla, ehkä 200 m. tiestä tämän oikealla
 puolella, on:
- roukkio n. $\varnothing, 7$ m. vistin; venkaan muotoiseksi
 pieneen silmäkiveen ympärillä perattu; matala;
 paksuessa sammalsessa. Pitkän harjua poh-
 juiseen on roukkioita 3 m. pitkä 2 m. leveä
 häntä eli liite, joka myös on vanhaan ai-

kaan penzattu.

- Miettälä 97. Tähissä, Kahran metsähaassa, n. 8 m. tiestä tämän vasemmalla puolella, on:
roukkio 5 x 4 m. laaja ja lähes 1 m. korkeinen; aikanaan penzattu, nyt kovasti sammaltunut.
- " 98. Edellisestä 3 m. etelään on:
roukkio 3 x 2,5 m. laaja; aivan matala ja sammaltunut.
- " 99. Taavolan Uunattasenmäessä, n. 70 m. tiestä vasemmalle, on:
Kivijäta 17,3 m. pitkä ja 2 ä 3 m. leveä sekä 0,5 ä 1 m. korkea; tavallisista roukhiokivistä muodostettu; väliin Kiernurteleva.
- " 100 Edellisestä 10 m. etelään on:
roukkio 3,8 x 3,6 m. laaja ja 1 m. korkea. Tämän länsipuolella on pieni pitkulainen, aikanaan kaivettu, kivikas, jossa kasvaa 4 pientä kuusta.
- " 101. Tohtoolan Ruuhonmäellä 5 m. tien oikeasta laidasta, ison kiven kyljessä on:
roukkio 4 x 4,5 m. laaja, matala, pieni kivinen; keskeltä kuopalla; sammaltunut.
- " 102 Edellisestä n. 20 m. kylään päin, samalla pölyjoispuolella tiestä ja 4 m. siitä on:
roukkio 6 x 6 m. laaja, matala; penzattu; päitsi reunakiviä ovat kivet pienet.
- " 103. Edellisestä, n. 20 m. pölyjoiseen, on:
roukkio 3,5 x 3,5 m. laaja, matala; sammaltunut, pieni kivinen.
- Perälä 104. Kappalaisen maalla, Kärnehnevan län. si laidassa on:
Kumpu, nuurakaiskeon muotoinen 8 x 6 m. laaja ja 3 m. korkea; kivistä ja hienosta hiekasta muodostettu; koiruja ja puolanvassia kasvava; väliin penzattu.
- Isokylä. 105. Kallio (N:o 9) maalla Yliselvänien seurassa on:

roukkio 16,2 x 15,5 m. laaja ja 2 m. korkea; matala silmäkivi on keskustan itäpuolella. Roukkio on penzattu keskeltä ja silmäkiven länsipuolelta, si kumminkaan polijaa rajoituu.

106. Hopan maalla Ylisenväijön reunassa on:
roukkio 14,2 x 13,2 m. laaja, 1,7 m. korkea. Kolmen silmäkiven väli ja muutakin kohtia on penzattu.
107. Edellisestä muutamaa metriä etelään on:
roukkio 10 x 10 m. laaja. Ainoastaan ylen suuret polijakivet joiden jorjossa metrin korkeisia maaperäkiviäkin ovat paikoillaan, pienemmät kivet ovat ~~ladotut~~ ^{ladotut} roukkion yli johdettuun kiviäitään.
108. Edellisestä n. 100 m. Hietaan metsän pellon pantaalla on:
roukkio 10,4 m. ristiin, 1,5 m. korkea; puurilla reuna kivillä varustettu; verraten hyvin säilynyt, vain silmäkiven eteläpuolella penzattu.
109. Edellisestä n. 15 m. etelään, on:
roukkio 12,2 x 11 m. laaja n. 1,3 m. korkea. Suurimaksi ofaksi ylen isoista kivistä rakennettu. Suurimpien kivien ympärillä penzattu, suuria polijakiviä kumminkaan siirtämättä.
110. Edellisestä 4 m. etelään on:
roukkio 12 m. ristiin, koottu ehkä kaldentuloista ^{isoin} kiven ympärille joiden välit ja sivut ovat laajalti penzatut, vaan on roukkio vieläkin toista metriä korkea.
111. Hietaan metsän raijioella maantien ja joen välillä, matalalla kummakella on:
roukkio 12 x 11 m. laaja, noin metrin korkea. Silmäkivistä muodostettu keskusta on perattu ja lienee roukkioista viety pienemmät kivet pois, koska ainoastaan suuria on jäljellä.
112. Ulakurimetsässä, Ternaankoista-nimisten viljelyksien reunassa niiden polij. puolella noin 20 m. aidasta, on:

roukkio 10,5 m. idästä länt. ja 6,4 m. etel. pohjoiseen,
noin 0,6 m. korkea; paljasti hajoitettu.

Isokylä 113. Edellisestä 4 m. länteen on:

roukkio 7,5 m. etel. päly ja 6 itä länteen, noin 0,6
m. korkea; soikean reunan muotoinen. Pohjois- ja ete-
lupäässä on iso kivis keskessä kasvaa paljo pui-
ta.

" 114. Latanevanmäessä on:

roukkio 3,4 x 2,4 m. laaja, matala, pengattu.

Keskikylä 115. Ulaasamäellä. Porin maalla, lähellä Tuk-
kaalan rajaa on:

roukkio 12,7 m. pohj. etel., 11 m. läns. itään, 1,2 m.
korkea. Aikanaan kovasti pengattu - nyt vahvas-
ja jammaleessa. Tuista kasvaa paljon keskus-
tassa, jossa silmäkiveä ei ole.

Tukkala 116. Jatasen (N:o 4) maalla Talomäellä ei kauka-
na Peltomaan torpista on:

roukkio 10 x 9,5 m. laaja, 2 m. korkea; verraten
hyvin säilynyt - etenkin pohjoispuolella. Pera-
tussa keskustassa kasvaa kolme haapaa.

Isokylä 117. Lähellä Peltomaan torppia, mäellä on:

roukkio 8,1 x 8,9 m. laaja, 1,5 m. korkea; ehkä un-
destaan läjätty.

" 118. Edellisestä muutamaa metriä koilliseen, on:

roukkio 7 m. lännestä itään ja 4 pohj. etelään
noin 0,5 m. korkea, ei kaivettu.

" 119. N:o 117:stä n. 10 m. itään, viljelyksen reunas-
ta on:

roukkio 9,4 x 9,9 m. laaja ja noin 2 m. korkea,
hyvin säilynyt, päitsi että on syvä kuoppa
yläpäässä ja löyry pienempi länsilaidas-
ta.

" 120. Edellisestä 4 m. pohj. on:

roukkio 9,6 x 8,5 m. laaja ja lähes 2 m. korkea.
Leveän reunan tapaiseksi pengattu. Silmäki-
ven ympärillä kasvaa kuusia.

" 121. Edellisen itäpuoleisessa kiinni on:

roukkio 10,3 x 9,5 m. laaja ja 1,7 m. korkea. Keo-
kessa, palj. etelään ulottuva syvennys, jossa
on vanha haapa.

Trakylä 122 Edelliseen itäkyljessä on:

Roukkio 12,3 x 11,5 m. laaja ja yli kahden m. korkea,
hyvin säilynyt, paitsi pieni kuoppa korkeammalla
kohdalla.

123. Edellisestä n. 40 m. koilliseen on:

Roukkio, epäselvä, 7 m. luot. kaakkoon ja 5,3 koil-
lisesta lounaaseen, matala. Koillispuolella iso kivi;
kuoppa lounaspuolella.

124. N^o 123 ja 126 välillä on:

Roukkio 3 x 2 m. laaja, sammattunut.

125. N^o 123 ja 127 välillä on:

Roukkio 4 x 2 m. laaja, sammattunut.

126. N^o 123 luoteeseen n. 25 m. on:

Roukkio 4,5 x 4,7 m. laaja ja lähes metrin korkea;
isosta kivistä ladottu; vähän penzattu; länsilai-
dassa iso kivi.

127. Edellisestä n. 70 m. etelään ja ^{N^o} 122 ^{alta} 30 a 35 m. poh-
joiseen on:

Roukkio 6,9 m. sistiin ja 1,5 m. korkea; verraten hyvin
säilynyt, paitsi silmäkiven länsipuolelta pen-
zattu, sammattunut. Roukkion luoteispuolella
on peratun syvennyksen kautta siitä erotet-
tu parin metrin laajuinen liite. Saman-
lainen paljaispuolella jossa liitteen päässä
on kuoppa maassa.

128. Edellisestä 4 a 5 m. länteen on:

Roukkio 8,2 m. sistiin n. 1,5 m. korkea. Haljuneen
silmäkiven kohdalla penzattu, muuten jätteen
hyvin säilynyt. Roukkiossa on verraten pieniä
kiviä ja kivilieskoja.

129. N^o 117 ^{ja 118^{alta}} länteen päin, on niinkään maa etelärinteessä.

Roukkio 9,7 m. x 9,1 m. laaja, 1,5 m. korkea, joteu-
kin hyvin säilynyt paitsi ison kahden metrin
korkeiseen silmäkiven ympärillä penzattu; tam-

mattunut

- Miettä 130. - Loukkanevan polij. äyräällä olevan kallion reunassa ja lähellä Isonkylän rajaa, on:
 roukkio $6,4 \times 6,1$ m. laaja ja n. 1 m. korkeinen.
 Eteläpäästä on vieritellyä kiviä kalliolta alas ja on länsipuolella keskusta vaaha kuoppa. Polij puoli on litävästiin hyvin läilynyt.
131. Edellisestä 3i 4 m. länteen, niin ikään kalliion reunassa, on:
 roukkio, vähäkinäinen, $4,5$ m. idästä länteen, $2,3$ m. polij. etelään. Tästäkin roukkiosta on vieritetty paljon kiviä alas.
132. Edellisestä noin 60 m. länteen, kapealla kalliolla kielellä on ollut:
 roukkio $6,2$ m. idästä länteen ja $3,5$ m. eli kalliion leveys paljoi-
 sesta etelään. Enimmäiset kivet ovat vieritetyt alas kalliolta.
133. Edellisestä noin 6 m. länteen on kalliion reunalla:
 roukkio $3,4 \times 3,1$ m. laaja, tästäkin ovat enimmäiset kivet vieritetyt alas kalliolta.
134. Edellisistä n. 60 m. länteen on niin ikään kalliion reunalla:
 roukkio $3,5$ m. idästä länteen ja $3,5$ polij. etelään, $0,5$ m. korkea, jammattunut syvennys pitkin pituutta.
 Eteläosan kivet ovat vieritetyt alas.
135. Edellisestä n. 120 m. länteen ja noin 25 m. nevas-
 ta on:
 roukkio $2,8 \times 2,6$ m. laaja ja $0,6$ m. korkea; keskellä syvä kuoppa.
136. Edellisistä ehkä 400 m. länteen mäen törmäällä on:
 roukkio n. $6,5$ m. xistim, $1,3$ m. korkea. Pievistä ki-
 vistä ladattu roukkion korkeissa silmäkiven ympärille. Hyvin läilynyt paitsi että silmä-
 kiven yläreunassa on kuoppa eli loukko.
137. Edellisestä n. 100 m. luoteeseen on:
 roukkio $7,8$ m. koillisesta lounaaseen ja 5 m. kaak-
 luoteeseen; melkein neliskulmainen, $1,3$ m. korkea,

peräsein keskeltä ja kaakkorpuolesta:

Miettä 138. Edellisestä 5 m. länteen on:

roukkio 6,4 x 6,5 m ristiin ja 1,2 m. korkea. Jotenkin jällynyt, ainoastaan keskeltä on matala syvennys. Roukkiolla on etel. kaakkorpuolella liike l. häntä, joka on juuretta 3 m. leveä 2 m. pitkä ja roukkiota matalampi.

" 139. ~~Prosta~~ 136 noin 150 m. länteen talin länsiluoteeseen on nevan pantaama:

roukkio 11 m. ristiin ja alen kolmatta metr. korkea. Hyvin jällynyt paitoi, että keskessä on Jyrä kuoppa.

" 140. Edellisestä n. 0,5 km. länteen ~~on~~ Jaavolan talon maassa pienessä faarassa Monnan purossa on:

roukkio 6,1 x 6,5 m. laaja ja n. 1 m. korkeinen. Eteläpuolella hiukan keskustan sivi peräsein, niin myös vähän pohjoispuolesta.

" 141. Roukkanevan etelärinteellä on korkean ja jyrkän kallon äyräällä ollut yksi talin useampia roukkiota, joiden melkein kaikki kivet ovat vieritelty nevaan. Jäljjet ovat tavat, että roukkoideen ala on ollut n. 13 m. pitkä pitkin kalliota ja 5 x 7 m. leveä. maata on joskus tarkastettava.

" 142. 143. Edellisistä n. 70 x 80 m. länteen on pitkin kallon rinnettä kiinni toisissaan kaksi roukkiota. Molemmat 5,7 m. läns. itään ja lähes 6 m. pohj. etelään. Vielä 1,2 m. korkeat. Melkein senkaan muotoisiksi paljastuneet ja jammalaituneet keikestä. Pohjoisista äyräistä on paljon kiviä vieritetty alab.

" 144. Edellisistä n. 40 x 50 m. länteen on nevan pantaama:

roukkio 6,3 x 6,5 m. laaja ja noin 1 m. korkeinen.

koottu 1 m leveän ja 1,5 m. pitkän tasapäiseen silmäkiven ympärille, jonka ympäristö on pengattu. Roukkion pohj. päästä on viereitetty kiviä alas.

Miettälä 145. Edusen lounaspuolella, kiinni sinnä, ylempänä rinteesä, on:

roukkio 12 x 11 m. laaja ja 1,6 m. korkea; koottu 2,7 m. pitkän ^{ja leveän} ja tasapäiseen silmäkiven ympärille, jonka ympäristö on pengattu ja kasvava lehtipuita. Roukkion liitteenä, loun. lounaasen päin, on sitä matalampi häntä, lähes 10 m. pitkä ja 3 à 2,5 m. leveä; keskeltä ikään kuin tahtunut.

" - 146. Edellisestä pohj. luoteeseen, 8 m. alempana nevan partaalla, on:

roukkio, epäselvä 5,5 m. pitkin äyryttä ja 4,2 m. sen poikki; aivan matala, pienen silmäkiven ympärillä. Molempien roukkioiden välillä on paljon silmäkiviä rinteesä ja on mahdollista että tämäkin roukkio on alaviereitetystä kivistä syntynyt.

" - 147. Edellisestä n. 70 m. länteen on nevan partaalla:

roukkio 7,5 m. ristiin ja 1,7 m. korkea. Keskellä on pitkulainen syvennys idästä länteen, muuten on roukkio hyvin säilynyt ja matalan muurauksien muotoinen. Takussa sammaleessa.

" - 148. Edellisestä n. 30 m. luoteeseen on alempana nevan partaalla:

roukkio 7,8 m. idästä länteen ja 7,2 m. pohj. etelään; 1,1 m. korkea itäpuolella. Neljä krappaa on perattu roukkioon, joka on kovasti sammaltunut.

Perälä 149. Harjussaressa, Tsassa korvessa (Perälä 144)
roukkio 4,3 x 4,6 m. laaja n. 0,5 m. korkea;

sammattunut. Keskeessä kuoppa, jossa kasvaa kaksi koivua.

Perälä 150. Edellisestä n. 35 m. länteen on:

roukkio 4,3 m. ristiin ja 0,5 m. korkea; keskestä perattu; sammattunut.

" - 151. Edellisestä n. 25 m. länteen niimikään lähellä lattoa on:

roukkio 10 m. idästä länteen ja 8,5 palj. etelään; pahasti hävitetty; sammattunut ja koivuja kasvava.

" - 152. Pihlajasaaressa, lähellä sen länsipäätä, edellisestä neljäntoista met. länteen on:

roukkio 5 m. ristiin ja 0,5 m. korkea; keskeltä perattu; koivuja kasvava.

" - 153. Samalla Pihlajasaaressa edellisestä vähän toistakymmentä met. kaakkoon on:

roukkio 12,4 m. luot. kaakkoon, 13,4 m. lounaisesta kylliseen n. 1,65 m. korkea; verra-ten hyvin jälkynt, paitsi, että matatun silmäkiven ympäritys on perattu ja kasvava koivuja.

" - 154. Edellisestä n. 350 m. etelälounaaseen on vetelännevan toisella rannalla kallion töyräällä on:

roukkio 11 m. idästä länteen ja n. 4,1 m. palj. etelään. Nähtävästi muodostettu kalmesta n. 4 m. laajasta, toisissaan kiinni olevasta roukkiosta. Tuuri oja kivistä on vieritellyt tönnöä alaa, etenkin länsipäästä, jossa paasikivistä päättäm on ollut arkeen tapainen. Toisientia roukkioiden kahdella on kuoppia.

" - 155. Edliseen länsipäästä, n. 3 m. etelään, vähän alempana, on:

roukkio 3x2,5 m. laaja ja 0,6 m. korkea; Aivan sammaleen peitossa ja huultavara-

Paala 163. Tänelinperkoalle vievän tien vasemmalla puolella on:

roukkio 9,7 x 10 m. laaja, 1,3 m. korkea; kuoppa keskellä, sammattunut. Eteläpuoli on roukkion muita asia matalampi.

164. Edellisestä 3 m. kaakkoon on:

Kivimaakumpu 2,8 x 1,8 m. laaja ja 0,6 m. korkea; sen lounaispuolella on pitkulainen syvennys.

Edellisestä 3 m. etetään on:

165. Kivimaakumpu yhtäläinen kuin edellinen; syvennys luoteispäässä.

166. Veräjän lisäpuolella kohti oikealla on:

roukkio 10,5 x m. lounaiskalliseen ja 5,9 m. luot. kaakkoon. 0,7 m. korkea. ^{muodostaa} Kalliossa on ^{ikäänkuin} ~~pitkän roukkion, joka on myötä roukkiota korkeampi.~~ ~~roukkion päällä ikäänkuin tällainen pitkä roukkio~~

167. Edellisestä n. 20 ä 25 m. itäkalliseen on:

roukkio 8,5 x 9 m. laaja ja 1,3 m. korkea; perään keskellä, jossa kaavaa koiruja. Roukkion lounaispuolella on 3 pientä rauniota, jotka alkuaan ehkä ovat muodostaneet yhden, n. 4 m. pitkän ja leveän liitteen roukkioon, vaan ovat nykyään toisistaan erillisen kaivetut.

168-170. Nieu 167-171^{välillä} on:

3. Kivimaakumpua, samantyyppistä ja -luonteista, kuin N^o 164. Näiden ympärillä on myös joukko kuoppia maassa.

171. Nieu 35 m. N^o 167 kalliseen on:

roukkio 8,8 x 8,7 m. laaja ja 1,4 m. korkea; keskellä kuoppa.

172. Edellisen luoteispuolella on:

Kivimaakumpu 4 m. pitkä ja sen kaakkoispuolella syvennys.

173. N^o 171^{lta} 9 m. kalliseen on:

roukkio 3,8 x 3,6 m. laaja ja 0,6 m. korkea; roukkiosta on siirretty kiviä alapuolelle.

- Paala 174. 1745. N^o 173-176 välillä on ^{lamauttaista} 2 kivimaakumpua kuin 164; niiden etelä-
puolella syvennys.
176. N^o 173 16 m. koilliseen on:
roukkio 6,5 m. laaja, aivan matala; puuta kasvava.
177. Kotteluan toisella puolella, edellisestä koilliseen on tien vasemmalla laidalla:
roukkio 5,5 x 5,4 m. laaja, 1 m. korkea; reunaan muotoiseksi perattu - keskus havupuita kasvava.
178. Edellisestä n. 75 m. noin itään päin:
roukkio 2,5 m. ristiin, 0,4 m. korkea; verraten pienistä kivistä ladattu kuoppa luoteispäässä.
179. Edellisestä n. 25 m. koilliseen on:
roukkio 3,5 x 3,3 m. laaja ja 0,45 m. korkea; penzattu, sammattunut; luoteispäässä monlainen kivi. Täällä, kuten monen edellisessä, lähellä on joikeita kuoppia.
180. N^o 177 ainakin 200 m. kaakkoon on:
Kivimaakumpu 3 x 2 m. laaja ja 0,6 m. korkea; lounaispuolella pitkulainen syvennys.
181. Noin 200 m. aavialta koilliseen N^o 179:stä on rämeikön lounaisreunalla:
Joikea kuoppa ja sen itäkaakkoispuolella 2 x 1 m. laaja raunis.
182. Edellisestä n. 200 m. koilliseen, vasta mainittuun rämeikön toisella puolella on:
roukkio 8 x 7 m. laaja, matala, sammattunut; kuusia ja pihlajia kasvava.
183. Edellisestä 6 m. koilliseen on:
roukkio nykyään yli 10 m. ristiin (alkuaan ehkä 9 m.) matala, penzattu, sammattunut; kuusia ja pihlajia kasvava.
184. Edellisestä lähes 200 m. luoteeseen on:
roukkio, 4-kulmainen 8,3 x 3,9 m. laaja ja 0,5 m.

korkea; verraten pienistä kivistä ladattu; sammaltunut.

Paala 185. Edellisen länsipäässä, siinä melkein kiinni on:

roukkio $6,4 \times 5$ m. laaja, matala, pienistä kivistä ladattu, sammaltunut.

186. Edellisestä ehkä tähes 1 km. luoteeseen on Jaakonсарassa:

roukkio n. 6 m. ristiin ja 1,2 m. korkea. Melkein reunaan muotoiseksi perattu. Keskessä puuta kasvava; hyvin jaksun sammaleen peitossa.

187. Edellisestä noin 10 m. länteen on:

roukkio $3,6 \times 2,4$ m. laaja ja 0,6 m. korkea, sammaleen peitossa.

188. Edellisestä n. 5 m. luoteeseen on:

roukkio 4×3 m. laaja, matala, sammaleen peitossa. Roukkio jatkuu vielä matalaumpana vähän matkaa seuraavaan päin.

189. Edellisestä n. 15 m. länteen on:

roukkio 16×11 m. laaja ja 2 m. korkea. Läheellä keskustaa on iso kuoppa. Roukkio on jaksun sammaleen peittävä ja vaaromia kasvava.

Tron-pappilan 90. Karren maassa, Tronpappilan metsässä, runsas 1 km. Toolausirkin torpasta ja läheellä erästä metsätietä, joka eroaa Mikkariloukkoon vievästä tiestä oikealle on:

roukkio 15×16 m. laaja ja 1,5 m. korkea; keskellä vähän kuoppaa; kovasti sammaltunut ja risujen peittävä.

191. Edellisen länsikyljessä on:

roukkio yhtäläisen kuin edellinen.

192. Edellisestä n. 12 m. länteen on:

roukkio n. 13 m. ristiin ja 1,5 m. korkea, keskellä syvä kuoppa; sammaleen ja risujen peittävä.

- edellisiä huonommin täilyneet.
- Trunkuoma 193. Trunkuoman torpasta noin 60 m. lounaaseen on:
 kiviraunio n. $4,6 \times 4,8$ m. laaja ja 0,6 m. korkea.
 Nykyään isompikin, koska roukkiota on lisätty
 kivillä pellosta.
194. Edellisestä 3 m. etelään on:
 jäännös roukkiosta, joka lieene ollut, enemmän
 kuin 5 m. laaja.
195. Edellisestä n. 40 m. pohjoiseen (?) on:
 roukkio, nykyään $9 \times 5,5$ m. laaja, vaan on ehkä
 ollut $9,5$ m. ristiin joulun luoteispuolelta on
 puoli roukkiota viety pois. Roukkio on pieni-
 kivinen ja matala.
196. Edellisestä n. 15 m. koilliseen on:
 roukkio $4,2 \times 3,5$ m. laaja ja noin 0,7 m. korkea.
 Pellosta on roukkioon lisätty paljon pieniä
 kiviä.
197. Trunkuoman torpasta n. 300 m. länteen on
 metsässä:
 roukkio $3,4 \times 4$ m. laaja, maantasainen, pak-
 sussa sammaleessa.
198. Edellisestä n. 30 m. länteen on:
 roukkio $3,2 \times 2,7$ m. laaja ja 0,5 m. korkea, sam-
 mattu.
199. Trunkuoman torpasta päälle 200 m. länteen
 on metsässä:
 roukkio $4,4 \times 4,1$ m. laaja ja 0,8 m. korkea; kes-
 kessä kuoppa, paksussa sammaleessa.
- Poola 200. Madesjoen varrella olevasta Niethilän Ruoko-
 mäen torpasta poikki joen ^{koilliseen} vievän polun
 kohdalla lähes km. torpasta on Toalan Jaa-
 kon Trunkuoman farassa:
 roukkio $7 \times 6,8$ m. laaja, melkein maantasai-
 nen, ikään kuin maahan painunut; pengattu.
- Poola 201. Edellisestä 4 m. itäkaakkoon on:
 roukkio 5×6 m. laaja, muuten kuin edellinen.


- Paala 202. Prosti 200 15 m. prolij. kōuiseen on edellä mainitun proliun orkeassa kyljessä;
 roukko n. 9 m. ristiin, melkein maantasainen. Tämän ^{fräktioita} ~~fräktioita~~ kōuiseen puolen päällä on ladattu toinen roukko 2,9 x 2,7 m. laaja ja 0,5 m. korkea.
- Nikka-203. Kalliojassella n. 75 m. Kallion torpasta i-
rimoukko. ta-kaakhoon on:
 roukko 10,7 x 9,3 m. laaja ja ehkä 1,7 m. korkea; keskeltä kōkemattoman näköinen, kaunis, fa-
mattunut. Roukkion luoteiskyljessä on 2 x 3 m. laaja liite.
- " - 204. Edellisestä n. 100 m. itään on:
 roukko 6,1 x 5,9 m. laaja, 0,7 m. korkea; eteläpuolelta väliin penyattu.
- " - 205. Edellisestä 3 m. kaakhoon on:
 roukko, joka on nähtävästi ollut 5,5 x 4 m. laaja, saan nykyään on osa itäpuolta hävitetty. Roukko on 0,6 m. korkea.
- " - 206. Edellisestä 3 m. etelään on:
 roukko 3,1 x 3,5 m. laaja, nykyään melkein maantasainen.
- " - 207. Prosti 204 ehkä 50 m. läntseen on:
 roukko 6,4 x 6 m. laaja, 0,6 m. korkea; risujen peitossa.
- " - 208. Edellisestä noin 20 m. läntseen on:
 roukko 5,5 x 4,5 m. laaja, maantasainen, picuis-
ta-kiristä ladattu; fa-mattunut.
- " - 209. Edellisestä 18 m. luoteeseen on:
 roukko 6,2 x 4,2 m. laaja, 0,7 m. korkea; melkein puoli-
pyöreän muotoinen, jonka se-lässä on 2 m. liite.
- " - 210. Kallion torpasta n. 50 m. prolijoiseen on:
 roukko 4 x 4,6 m. laaja, 0,7 m. korkea; fa-
mattunut.
- " - 211. Edellisestä 23 m. prolijoiseen on:
 roukko 3,2 m. ristiin, matala; picuis-
ta-kiristä ladattu.

- Nikka-212. Torpasta n. 40 m. luoteeseen on:
 vin bokko roukkio $4 \times 4,3$ m. laaja, 0,6 m. korkea; itäpuolelta
 hävitetty.
- " 213. Postista 204 ja 205 noin 100 m. itään on:
 roukkio $4,3 \times 4,7$ m. laaja ja 1 m. korkea, mel-
 kein kolmikulmainen; paksussa sammalees-
 sa.
- " 214. Edellisestä noin 30 m. pohjoiseen on:
 roukkio $4 \times 4,8$ m. laaja ja 1,1 m. korkea. Päässä kas-
 vaa kuuksi ja paksua sammalta.
- " 215. Edellisestä n. 20 m. luoteeseen on:
 roukkio $4 \times 4,3$ m. laaja, maantasainen.
- " 216. Postista 214 noin 20 m. koilliseen on:
 roukkio $3,2 \times 3,3$ m. laaja, matala, peryttö; puo-
 lan varvoja kasvava.
- " 217. Postista 213 n. 20 m. läntseen on:
 roukkio $4,3 \times 3,8$ m. laaja, matala, sammaltu-
 nut.
- " 218. Edellisestä ehkä 30 m. lounaaseen ~~on~~ isonki-
 ven laidassa on:
 roukkio $3,3 \times 3,7$ m. laaja, melkein maantasai-
 nen.
- " 219. Ration torpasta noin 45 m. koilliseen on:
 roukkio $4,4 \times 4,7$ m. laaja, 0,6 m. korkea; pie-
 nistä kivistä ladottu.
- " 220. Torpasta noin 60 m. läntseen on:
 roukkio $6,2 \times 7,2$ m. laaja, matala; eteläpään
 puolella on roukkiossa isokivi.
- " 221. Linnin torpasta, ehkä 70 m. itään on:
 roukkio lähes 12 m. ristiin ja noin 1,2 m. korkea,
 keskeltä vähän kuopassa.
- " 222. Edellisestä ehkä toista sataa m. pohjoiseen on ison-
 kiven kyljessä:
 roukkio $3,7 \times 4,7$ m. laaja, maantasainen.
- " 223. Edellisestä 8 m. luoteeseen on:
 roukkio $4,2 \times 4,6$ m. laaja; myös maantasainen.

- Nikka-224. Edellisestä 55 m. luoteeseen kalliolla on:
 sin loukko. ronttkio, pahasti perustuu noin 5,5 x 6,3 m. laaja,
 nykyään erään 0,5 m. korkea,
- " 225. Edellisestä n. 30 m. itään on:
 ronttkio 5 x 3 m. laaja, maantasaainen.
- " 226. Edellisestä ehkä 50 m. itään on:
 ronttkio 2,4 x 2,9 m. laaja, 0,5 m. korkea.
- " 227. Edellisestä 5 m. itään:
 ronttkio 4,2 x 4,3 m. laaja, matala, silmäkiven
 ympärillä ladottu.
- " 228. Edellisestä 9 m. etelään ^{on: ronttkio} noin 3 m. virstiin kolmen
 isomman kiven välissä.
- " 229. Edellisestä ehkä 50 m. luoteeseen on:
 ronttkio 4,3 x 3,5 m. laaja, matala.
- " 230. Edellisestä 5 m. luoteeseen on:
 ronttkio 4,8 x 4,2 m. laaja, matala.
- " 231. Edellisestä ehkä 60 m. luoteeseen on:
 ronttkio 3,8 x 4,3 m. laaja, matala.
- " 232. Fogelin torpasta noin 70 m. itään, erään aidan
 luona on:
 ronttkio 4,6 x 3,8 m. laaja, ehkä 0,4 m. korkea.
- " 233. Torpasta n. 35 m. kautekoon on:
 ronttkio 4 x 4,2 m. laaja, matala.
- " 234. Edellisen vieressä, ison kiven toisella puolella
 on:
 ronttkio 5, x 4 m. laaja, 0,5 m. korkea.
- " 235. Torpasta n. 20 m. etelään on:
 ronttkio 6,5 x 7 m. laaja ja 1 m. korkea; eheän
 näköinen.
- " 236. Torpasta 10 m. itään on:
 ronttkio 5,3 x 5,5 m. laaja ja 1 m. korkea.
- " 237. Torpasta n. 40 m. itäkoilliseen on:
 ronttkio 6,8 x 4,8 m. laaja, 1 m. korkea.
- " 238. Edellisestä n. 10 m. läns-luoteeseen on:
 ronttkio 5,8 x 5,3 m. laaja, 0,6 m. korkea.
- " 239. Edellisestä 5 m. läns-luoteeseen on:
 ronttkio 5,3 x 5 m. laaja, matala ✓

- Niska-240. Edellisestä n. 30^m pohjois-koilliseen, kahdeksan ki-
 sinloukko. Sen välisessä on:
 roukko 3,5 x 3,3 m laaja, matala.
- " 241. Föryelin torpan pihassa on ollut:
 roukko, arviolta n. 7 m. laaja; siitä on enään
 väliä jäljellä.
- " 242. Torpasta n. 30 m. pohjoiseen, launan luona on:
 roukko 4 x 5,3 m. laaja; siitä on äskettäin otettu
 kiviä viereen rakennettuun launaan.
- " 243. Luhtaan torpan talin nurkasta n. 5 m. lu-
 teeseen on:
 roukko 6,5 x 5,8 m. laaja, matala; pienistä
 kivistä ladottu, paitsi reunakivet jotka o-
 vat isompia.
- " 244. Inellin ja kahdesta Mäen torpista, n. 40 m.
 kustakin on joku puolella väimiossa:
 roukko 8 x 9 m. ristiin ja 1,5 m. korkea.
- " 245. Edellisestä 10 m. itäkaakkoon on:
 roukko 4,7 x 4,3 m. laaja, kuten edellisessä
 on tähänkin pellosta lisätty kiviä niin että
 se nyt on 1,5 m. korkea.
- " 246. Mäen torpasta n. 10 m. etelään on:
 roukko 6,6 x 5,5 m. laaja; pellosta lisätty niin että on nyt
 1,5 m. korkea.
- " 247. No 245:stä 30 m. etelään on:
 roukko 10 x 5 m. laaja; pellosta lisätty niin että on
 nykyään 1,5 m. korkea.
- " 248. No 244:stä 6 m. länteen on:
 roukko 4 x 3,7 m. laaja, 0,5 m. korkea.
- " 249. Edellisestä 10 m. länteen on:
 roukko 4,6 x 5 m. laaja, 0,6 m. korkea.
- " 250. Edellisestä 10 m. pohj. luoteessa, ison kiven koillispuo-
 lella on:
 roukko 5 m. ristiin ja 1,5 m. korkea.
- " 251. Edellisen kyljessä ylä puolella on:
 roukko 8 m. ristiin ja 1,7 m. korkea.

- Nikka - 252. Mäen torpan seinän vieressä on:
 rin loukko. rouskio $6 \times 1,5$ m. laaja, 1 m. korkea; etelä- ja itäpuoli
 ovat hävitetyt pois
- " 253. Edellisen polij. puolella tuvan toisen nurkan vie-
 rossa on:
 rouskio $1,5$ m. v. istin ja 1 m. korkea.
- " 254. Edellisestä 10 m. länteen on:
 rouskio 3×3 m. laaja ja 1 m. korkea.
- " 255. N:o 251:stä 2 m. länteen on:
 rouskio $5,5 \times 5$ m. laaja, 0,5 m. korkea.
- " 256. Edellisestä 10 m. luoteeseen on:
 rouskio $1,5 \times 7$ m. laaja 1,5 m. korkea.
- " 257. Edellisestä 35 m. etelään on:
 rouskio $6,5 \times 4,5$ m. laaja, 1,6 m. korkea; pellosta li-
 täty ja osaksi pelttoon hävitetty.
- " 258. Edellisestä 6 m. luoteeseen on:
 rouskio. $1,5 \times 5,5$ m. laaja ja 1,7 m. korkea; pellosta li-
 täty ja osaksi pelttoon hävitetty.
- " 259. Edellisestä 8 m. pohjoiseen on:
 rouskio 4×4 m. laaja ja 1,2 m. korkea; pellosta lisäty;
 leipäkakun muotoinen.
- " 260. Mäen torpasta 30 m. länteen on:
 rouskio $7,6 \times 7,4$ m. laaja ja 0,8 m. korkea.
- " 261. Mäen torpasta n. 20 m. länteen on:
 rouskio $4,2 \times 4,7$ m. laaja; pellosta lisäty 1,5 m. korke-
 aksi.
- " 262. Liukun (Kumalan) torpan pihassa on:
 rouskio $6 \times 5,8$ m. laaja ja 0,6 m. korkea; rouski-
 alla, jota on myöhemmin väliin lisäty, on isot
 kunnakivet.
- " 263. Edellisestä n. 20 m. luoteeseen on:
 rouskio $4 \times 4,8$ m. laaja, matala; osaksi pihka kivistä ja
 punaista maasta ladottu; hävitetty.
- " 264. Edellisestä 3 m. luoteeseen, kalliolla kuten edellinen on
 rouskio 5×5 m. laaja. Täällä on pihalla hävitetty ja
 on jäljellä pieniä kiviä jolla erittäin paljon punapussia.

- Nikkariin 265. Liikun torpasta n. 35 m. läntseen on:
 loukko. roukkio $6 \times 4,2$ m. laaja, matala, piseikivinen, seunaki-
 vien mukaan  muotoinen.
- " 266. Edellisestä etkää 35 m. luoteeseen on:
 roukkio $6,7 \times 7,2$ m. laaja, matala, piseikivinen.
- " 267. Edellisestä etkää 50 m. luoteeseen ja Maalalundun
 pitäjän rajasta n. 40 m. koilliseen on:
 roukkio 3×3 m. laaja, matala.
- " 268. Liikun torpasta etkää 200 m. pohjoiseen on:
 roukkio $3,5 \times 4,2$ m. laaja ynnä liite $1,5$ m. vistin,
 pengertu; paksussa saumalehdessä.
- Rautakal-
 lion metsä 269. Luhtalan torpasta lähes $\frac{1}{2}$ km pohjoiseen on:
 Roukkio n. $5,5$ m. vistin, $0,7$ m. korkea; kes-
 kusta laajalti pengertu; saumattunut.
- " 270. Edellisestä n. 20 m. pohjoiseen on:
 roukkio $2,9 \times 2,7$ m. laaja ja $0,7$ m. korkea; korkeama-
 ton; kaunis; etelä-puolella soikea pyöreä.
- " 271. Edellisestä 3 tai 4 m. pohjoiseen on:
 roukkio $2,8 \times 3$ m. laaja, muuten saumattainen keini
 edellinen.
- " 272. Tahvanluoman kyttöön vievän tien laidassa n.
 $\frac{1}{2}$ km. Nikkariloukon kylästä on:
 roukkio $3,5 \times 4$ m. laaja, matala.
- " 273. Edellisestä 10 m. luoteeseen, samun tien laidassa
 Urään Tiikkaaran vastapäätä on:
 roukkio $6,1$ m. vistin, matala; keskus perattu.
- " 274. Edellisestä n. 20 m. läntseen on:
 roukkio $4,5$ m. vistin, matala, piseikiven ympär-
 rillä.
- " 275. Edellisestä etkää 10 m. etelään on:
 roukkio $4,5 \times 4,2$ m. laaja, saumattainen, sam-
 mattunut.
- " 276. Edellisestä etkää 70 m. pohjoiseen, tien varrella on:
 roukkio 4×4 m. laaja, matala; kuoppakeskellä.
- " 277. Edellisestä 15 m. pohjoiseen, samun tien
 varrella on:

roukkio 4,2 m. ristiin, matala, sammaleen peittämä.
 Rauta-278. Edellisestä 15 m. pohjoiseen Jaman tien koudalla
 Kallion metsä. on ollut:

roukkio, samantainen kuin edellinen.

" - 279. Edellisestä 20 à 25 m. itään on:

roukkio 3,5 x 3,8 m. laaja, matala, sammaltenut.

" - 280. Edellisestä 45 m. pohjoiseen, Jaman tien oike-
 alla puolella olevalla kalliolla on:

roukkio 4,7 m. ristiin ynnä liite eteläpuolel-
 la. Roukkio on paljasti hävitetty; oaksia paasi-
 luatoista ladottu.

" - 281. Lyysskilän metsässä Hakkoomäellä n. 1/2 km
 Pahaluoman eteläpuolella on:

Kiviradelta 4-kulmainen, joka sivusta 3,7 m.
 laaja, keskellä ojaa idästä länteen sammalten-
 nut ja puolauvarssia kasvava.

" - 282. Perälän Rautakallion metsässä, runsas 1/2 km
 Pahaluoman eteläpuolella on:

roukkio 3,3 x 2 m. laaja, maantasainen.

" - 283. Edellisestä 40 m. itään on:

roukkio 3,1 x 2,8 m. laaja ja 0,5 m. korkea, sammal-
 tunut:

" - 284. Edellisestä 5 m. itään on:

roukkio 3,2 x 3 m. laaja ja 1 m. korkea; itäpäässä
 1,8 m. pithä; matala liite.

" - 285. Edellisestä n. 25 m. lounaaseen on:

roukkio 3 x 3 m. laaja, matala; kuoppa keskessä,
 sammaltenut.

" - 286. Edellisestä n. 10 m. länteen on:

roukkio 3,6 x 3,8 m. laaja, matala.

" - 287. Edellisestä ehkä 400 m. itään ja ehkä 600 m.
 Pahaluomasta etelään yhtiä Perälän met-
 sässä on kallioua:

roukkio 4,5 m. ristiin, kovasti sammaltenut;
 Roukkion kärkepäässä on Arken tapainen syven-
 nys ja punapaasi.

Nauta 288. Edellisestä ehkä 50 m. etelään on:

Kallion roukkio 4×4 m. laaja, matala; silmäkiven ympärillä metsä sammaleen peitossa.

" - 289. Perälän Loukolan torpasta, pääsee 100^m koilliseen, Nikkariloukon maantiestä 10 m. luoteeseen on:
roukkio $3,4 \times 3$ m. laaja, matala.

" - 290. Samasta torpasta n. 70 m. itäkoilliseen on:
roukkio $4,1$ m. ristiin, $0,5$ m. korkea; kuoppa keskellä.

" - 291. Samasta torpasta n. 70 m. länteen on:
roukkio n. $4,5$ m. ristiin, matala; paljasti pengertetty.

" - 292. Edellisestä 15 m. kaakkoon on:
roukkio $2 \times 2,7$ m. laaja ja $0,6$ m. korkea, cheä.

" - 293. Edellisestä n. 30 m. etelään on:
roukkio $4 \times 3,4$ m. laaja, matala, pengattu.

" - 294. Samasta torpasta n. 50 m. paljoiseen, Nikkarin tien varrella on:
roukkio $4,3 \times 4,6$ m. laaja, matala, silmäkiven ympärille.

Tämän itäpuolella tien laidalla on luultavasti ollut 2 roukkiota, vaan ne ovat lapsien leikkipaikkana melkein tuntemattomiksi mullistettut.

" - 295. Edellisestä 8 m. länteen on:
roukkio $5,2 \times 4,6$ m. laaja, $0,5$ m. korkea; kaivettu.

" - 296. Edellisestä 10 m. länteen on:
roukkio $6 \times 5,7$ m. laaja ja $0,6$ m. korkea, paljasti pengattu.

" - 297. Edellisestä 5 m. länteen on:
roukkio $4,1 \times 4$ m. laaja, matala, ilman kuoppaa.

" - 298. Edellisestä 8 m. län. lounaaseen on:
roukkio $4,2$ m. ristiin, matala.

- Rauta-299. Edellisestä 8 m. pääljyiseen on:
 Kallion-roukkionjäännökset, levitetyst alalle, joka
 metriä on $9 \times 5,5$ m. laaja.
- " 300. Nirkkain maantien etelä varrella n. 1 km
 Loukolan eli Koronniemen torpasta Toalaaan
 päin on:
 roukkio $5 \times 5,2$ m. laaja, ja 0,6 m. korkea; pak-
 lussa sammaleessa.
- " 301. Käyppälän Kinnarin torpasta n. 100 m. luoteeseen on:
 oraksi Nirkkain maantien alle joutunut:
 roukkio $7,7,8$ m. laaja, melkein maantasainen.
- " 302. Rautakallion Hon-Hinssan tarassa n. $\frac{1}{2}$ km. ete-
 lään Ait Kinnarin (?) torpasta on:
 roukkio $9,7 \times 5,5$ m. ä $8,8$ m. 1,1 ä 0,6 m. korkea;
 roukkiossa on useita pieniä kuoppia ja on se
 sammaltunut.
- " 303. Pikku-Hinssan tarassa, edellisestä n. 150 m. länsi-
 lounaaseen on:
 roukkio 3 m. ristiin, 0,5 m. korkea, sammaltunut.
- " 304. Edellisestä 20 m. pääljyiseen on:
 roukkio $4,6 \times 3,6$ m. laaja ja 0,5 m. korkea; epä-
 jäännöllinen, pakussa sammaleessa.
- " 305. Edellisestä ehkä 150 m. länsi-lounaaseen on pikkei-
 lellä Kallion nyystyräällä: on
 roukkio $5,1 \times 4,7$ m. laaja, matala, pengattu.
- " 306. Edellisestä n. 80 m. etelään on:
 roukkio $3,1 \times 4,5$ m. laaja, maantasainen.
- " 307. Edellisestä n. 10 m. länsi-lounaaseen:
 roukkio $3,7 \times 2,7$ m. laaja maantasainen;
 silinäkiven ympärillä ladottu.
- " 308. Edellisestä lähes 100 m. länsi-lounaaseen, ison
 kiven vieressä on:
 roukkio 3×4 m. laaja, maantasainen; iso
 kanto sen päällä.
- " 309. Edellisestä 10 m. luoteeseen on:
 roukkio $3,4 \times 2,3$ m. laaja, matala.

- Rauta-310. Edellisestä n. 20 m. pohjoiseen, ison kiven viere-
 Kallion ja on:
 meträ roukkio lähes 5 m. ristiin, aivan matala; kanto
 pöytä, lammatunut.
- " 311. Edellisestä ehkä 200 m. luoteeseen on:
 roukkio 4,1 x 3,8 m laaja, maantasainen, reuna-
 kivet vähän korkeammat; paksussa lammaleessa
- " 312. Edellisestä 22 m. länteen on:
 roukkio 4,3 x 4 m. laaja, maantasainen, paksu-
 ja lammaleessa
- " 313. Perälän Niukan Rautakallion varassa, Luortilan raja-
 aidasta kumpi kahden ison kiven välissä talu ym-
 päällä on:
 roukkio 4,3 x 4,5 m. laaja, 0,5 m. korkea.
- " 314. Edellisestä 20 m. lounaseen on:
 roukkio n. 5 x 5,5 m laaja, 0,5 m. korkea; iso silmäkiir on
 itäpäässä.
- " 315. Edellisestä n. 50 m. lounaseen on:
 roukkio 6 m. ristiin, maantasainen, roukkiossa
 on kaksi 0,5 m. syvästä kuoppaa.
- " 316. Edellisestä n. 20 m. pohjoiseen on:
 roukkio 3,2 x 3,3 m. laaja, matala; pieni silmä-
 kiven viereessä on kuoppa.
- " 317. Edellisestä 15 m. länteen, on:
 roukkio 3,6 x 2,8 m. laaja, maantasainen; sam-
 matunut; silmäkiivi pohjoispäässä.
- " 318. Edellisestä ehkä 60 m. länteen, Mikki Uikin
 varassa mäkirinteessä on:
 roukkio n. 4 m. ristiin, kahden silmäkiven
 kulmakkeessa on syvä kuoppa.
- " 319. Edellisestä 3 m. luoteeseen on:
 roukkio 2,2 x 2,3 m. laaja; reunaan meotiseksi
 kaivettu.
- " 320. Edellisestä lähes 10 m. län- luoteeseen on:
 roukkio 4,3 x 3 m. laaja, matala; pohjoispään
 länsi puolella on liite 1,5 m. ristiin.

- Rauta-321. Edellisestä 4 m. pohj. luoteeseen on:
 kammion rouskio 3,4 x 3,2 m. laaja, matala; kahden ison
 metrin kiven väli kaivettu.
- " 322 Edellisestä ehkä 100 m. läns. luoteeseen on:
 rouskio 3,6 x 4,2 m. laaja ja 0,6 m. korkea, iso kivi
 itäpäässä; paksussa launaleessa.
- " 323. Terälän Jaaksien sarassa ison linjan koh-
 dalla pienellä kammion lähellä Jäkäläme-
 van on:
 rouskio 3,8 m. ristiin, matala; kallioloikkeista
 muodostettu; penzattu.
- " 324. Terälän Mikki Wiikin sarassa, ison linjan
 luoteisreunassa, n. 200 m. Mikkasin tiestä pohjois-
 seen on:
 rouskio 5 x 4,3 m. laaja, 0,5 m. korkea; silmä-
 kiven ympärillä.
- " ~~325. Edellisestä 3 m. läns. luoteeseen on:
 rouskio 6 x 6,5 m. laaja~~
- " 325. Edellisestä n. 12 m. läns. lounaseen on:
 rouskio 3,5 x 3 m. laaja, 0,5 m. korkea; silmä-
 kivi länsipäässä.
- " 326 Edellisestä 3 m. läns. luoteeseen on:
 rouskio 6 x 6,5 m. laaja, 0,5 m. korkea.
- " 327 Edellisestä ehkä 100 m. pohjoiseen, Antti Jaak-
 sin sarassa on:
 rouskio 4,3 x 5 m. laaja, matala; launat-
 tunut.
- " 328. Edellisestä 25 m. läns. luoteeseen on:
 rouskio 7 x 5,3 m. laaja, matala; iso kivi köllis-
 päässä.
- " 329. Terälän Tuokon sarassa, Tyrvönpes-
 koon tie oikealla puolella, 5 m. tiestä,
 korkean kammion pohj. puolella on:
 rouskio 8 m. ristiin, 0,4 m. korkea; kallis-
 lohkeista tehty; penzattu.

- Rautakal- 330. Käyppälän Matti Mäkelän farassa, n. 60 m.
 lion metsä Nikkariin tiestä, Piikki Heikin tien oi-
 keassa laidassa, on:
 roukkio 5 m. ristiin, matala, sammaltunut.
- " 331. Edellisestä 5 m. kaakkoon on:
 roukkio 4 m. ristiin, maantasaainen.
- Lyysskilä 332. Lyysskilän Luukkulan maalla, Lautasaa-
 Lyysskilä ren torpasta n. 300 m. länteen, nevan
 toisella puolella sen raunassa on:
 roukkio 3,5 x 9 m. laaja, matala.
- " 333. Edellisestä 3 m. etelään on:
 roukkio 2,4 m. ristiin, matala.
- " 334. Lyysskilän Ketolan farassa n. 300 m. Kai-
 ranevasta kaakkoon pitkin linjaa on:
 roukkio 8,5 x 8,9 m. laaja ja 1,5 m. korkea,
 melkein reunaan muotoiseksi kaivettu.
- Keskikylä 335. Keskikylän Kauppilan farassa Roukkion-
 Keskikylä Rannalla, laajan ja korkean kaulion päällä
 on:
 roukkio 8 x 8,5 m. laaja; ehkä 1,2 m. korkea;
 melkein reunaan muotoiseksi kaivettu.
- Miettälä 336. Miettälän Taavolan farassa n. 200 m.
 Miettälä edellisestä etelään on:
 vanha terrahauta 7,2 m. pitkä idästä lä-
 teen ja 0,7 m. leveä; pohjasta 1 m. korkea;
 aukko on länsi päässä.
- " 337. Edellisestä lähes 100 m. etelään on:
 Kotta perustus, avonaisen reunaan tapainen;
 5 m. ristiin; kehä 0,3 m. korkea ja 0,5 m. leveä;
 kivistä ja maasta rakennettu. Aukkoja lou-
 naasen ja etelään päin. Kehän lisäpuo-
 lella on muutamia kiviä, jotka ovat yhtiä-
 korkeat kuin kehä.
- " 338. Edellisestä 150 à 200 m. etelään, vielä Miettä-
 län Taavolan farassa n. 20 m. kirkon-
 metsän rajasta on:

iso roukkio 17,4 x 14,5 m. laaja ja ainakin 2,5 m. korkea; sörkeän reunan muotoinen; keskusta kaivettu 2,5 m. syrytyteen.

Kirkon 339. Kirkon metsässä, pienellä kalliolla on: roukkio 7,3 x 7,5 m laaja 0,5 ä 1 m. korkea; keskeltä laajasti pengattu.

" 340. Kirkon metsän keskiosilla Riilimaan polun länsi laidalla, 4 m. liitä on: roukkio 10 m. ristiin (nyk. ehkä 12 m) 1,6 m. korkea; keskeltä laajasti kaivettu; paksussa sammalossa.

Vieru 341. Uusella Madesjoen länsipuolella olevasta Vieru Hyyrijoen torpasta yli 200 m. polj. luoteeseen on kalliolla:

hävitetty roukkio, joka arvolla on ollut 4 x 2,6 m laaja

Kylän 342. Raattanevon tiehaarasta, ehkä 100 m. läntisempään päin, eroaa pieni polku Mannilan perkuulle, sitä n. 300 m. kuljettua on polun oikealla puolella pienellä mäellä eli mäen rinteessä: roukkio 4,2 x 4,5 m. laaja, matala; keskeltä pengattu.

" 343. Edellisestä 3 m. polulle päin on: roukkio 3,5 m. ristiin; sivulla reunakivillä varustettu; ehä; sammaltunut.

" 344. Edellä mainitun polun päässä on Mannilan perkuun luona riihi, josta n. 25 m. itään on: kivilatomus 16,5 m. pitkä luote^{sesta} kaakkoon ja 4 ä 4,5 m. leveä; latomus on pitkin pituuttaan keskelle kuopalle pengattu; päisfä, jotka ovat hiukan leveämmät on kuitenkin tavallisissa roukkoissa pyöreät keropat.

" 345. Koskelan torpista, vaille 1 km. pohjoiskoilliseen ja ehkä 350 m. Koskelan tiestä luoteeseen on mäellä: roukkio n. 3,2 m ristiin; kaivettu ja sammaltunut.

Kylänpää 346. Edellisestä 40 ä 50 m. lounaaseen(?) jamaa harjulla on:

roukkio, harjun luunta^{inen} on n. 11 m. pitkä; päistä n. 3 m. ja keskellä 2 m. leveä. Tavallisista roukkiokivistä ladattu, vaan epäsäännöllinen, keitekin penezattu.

" 347. Kuusiston Riatamaassa, n. 100 m. Tiesille vievän talvitien oikeaa puolella, runsaasti 1,5 km, ennen Koskelan torppia, mäen etelä-äyrään pantaalla, on:

raunio 3,5 x 6 m. laaja; kovasti penezattu, melkein lävitseensä poljoisesta etelään, etenkin matalan filmäkiven itäpuolelta, jolle puolelle on kasaantunut kiviä ehkä 1,5 m. korkeuteen.

" 348. Noin 4, ä 5 km Mikkulan Kestikierästä jokioisiin päin on Lipposen Korpi-nimisessä saarassa, maantien vasemmalla puolella Suojelusaidan ja poikkisaidan kulmuksessa on: roukkio n. 4 m. vistin, matala; rauhaan aikaan penezattu matalan filmäkiven maantien puolelta.

Laihian muinaisjäännökset.

Jokioinen

1. Maijanpalolla Tuomarinmetsässä noin 3 km Jokioisen Ihämäestä etelään päin on:
roukkio, n. 7,3 m ristiinsä, tervahaudan tapaiseksi keskeltä perattu; kovasti sammaltunut. Kivet ovat osaksi pieniä.
2. Solamäellä (Mansikkamäen metsässä) n. 1 km Ihämäestä etelään on:
roukkio 6,5 m luot. kaakkoon ja 5,2 m koillisesta lounaaseen ja 1 á 1,2 m korkea, kovasti sammaltunut. Kumpaankin päähän on perattu syvä kuoppa. Luoteisessa kuopassa, jossa kasvaa kuusia, on jäännös, arkuntapaisesta pohjalla.
3. Edellisestä 4 á 5 pohjoiseen, on:
roukkio, aivan matala 4,5 m pohj. etelään ja 5 m idästä länteen; kovasti sammaltunut. Kuoppa keskustan eteläpuolella.
- I Homoonpakassa, jossa vielä näkyy usean rakennuksen raunioita, sanotaan olleen kylän ensiasukas.

Kylänpää

4. Kuusiston maalla, Fiiluksen torpasta n. 200 m pohj. luoteeseen, on palanneella mäellä:
roukkio 4,9 m pohj. etelään ja 3,3 idästä länteen; soikean renkaan muotoinen. Nykyään vähän kivinen ja epäselvä.

Tuuri

5. Paulanevanmäellä (Tuurin talon maalla) on kivikossa:
roukkio, matala, 4 m ristiin; isoista kivistä ladottu, kuoppa kummassakin päässä.

Tuuri

6. Edellisestä n. 12 m luoteeseen on:
roukkio , matala, 5,7 m ristiin; suurista kivistä ladottu,
perattu.
7. Edellisestä 3 m pohj. luoteeseen, on:
roukkio, edellisiä vähän korkeampi 5 á 5,2 m ristiin;
suurista kivistä ladottu. Aivan matalan silmäkiven tai
arkunsyrjän ympäriltä hajotettu.
8. Edellisestä n. 10 m pohj.koilliseen , on:
roukkio 5,2 x 5,9 m laaja ja n. 1 m korkuinen; suu-
rista, osaksi laaka, kivistä ladottu. Koillispäästä
perattu.

Kylänpää

9. Pitkäsaarella , n. 0,5 km etelään, Kruunarin Mikin
torpasta Pöyrymaalla on:
roukkio, matala 5,2 x 3 m laaja; isoista kivistä ladot-
tu ; soikean renkaan tapainen.
10. Edellisestä runsas km länteen myös Pöyrymaalla
Lyhytsaarella erään poikkiaidan länsikyljessä on:
roukkio 3,5 x 4 m laaja, keskeltä ei pengottu, vaan
muuten epäselvä.
11. Edellisestä n. 100 m pohjoiseen, erään aidan itäkyljessä
on:
raunio 7,6 x 4,4 m laaja , matala. Epäselvän raunion,
jossa on isoja maaperäkiviä, selvempi eteläpää on
kahden ison maaperäkiven kautta erotettu muusta osasta:
12. Edellisestä n. 350 m länsiluoteeseen, Torkkolan Tuomarin-
korvessa, pienessä mäessä liki jokea,
on:
pyöreä kuoppa 4,3 m laaja, syvä, kivien ympäröimä.

13. Edellisestä n. km länteen Talsoon numeron maalla, korkeassa saarella Jokiluhdan keskellä on:
roukkio, epäselvä matala, 5 m idästä länteen ja 3 m pohj.etelään; hajoitettu, etenkin keskeltä.
14. Edellisestä 3 m länteen on:
roukkio 4,5 m ristiin 1,2 m korkea; silmäkiven länsipuolelta pahasti hajoitettu.
15. Edellisestä n. 8 m länsilounaaseen, mäen harjalla on:
roukkio 5,5 x 5,2 m laaja, noin metrin korkea; jotenkin isoista kivistä ladottu, kuten N^o 14. Keskellä, jossa isonlanta kuusi kasvaa, perattu; muuten paljon paremmin säilynyt, kun edelliset.
16. Nikonkalliolla, sen yli johdetun tien pohjoisreunassa, on:
raunionjäännös, joka nähtävästi on ollut 11 m ristiin; enimmäkseen kivet ovat viimeisellä vuosikymmenellä viety pois. Entisessä keskustassa on vielä iso silmäkivi.
17. Edellisestä n. 20 m länteen niinikään tien vieressä on:
roukkio 7 m ristiin, pohjoispää kulmikas; ilman silmäkiveä. Keskellä kai pohjaa myöten tyhjennetty, kumminkin vähemmän hajoitettu kuin edellinen.
18. Edellisien kohdalla, noin 20 m näistä, tien ja aidan toisella puolella on:
roukkio 6,5 x 7 m ristiin; roukiossa tuntuu olleen kehäkivien sisäpuolella toinen kehä noin 3 m ristiin; tässäkään ei ole silmäkiveä ja on se kovasti pengottu, etenkin sisäkehän sisäpuolelta.
19. Edellisestä n. 20 m itään on:
roukkio, n. 7 m ristiin, pahasti hajoitettu, osaksi

Kylänpää

kiviaidan tapaiseksi muodostettu; katajia ja kuusia kasvava.

20. Hepomäellä , lähellä sen länsipäätä on:
roukkio 12 m ristiin, luoteispuolelta vielä lähes 2 m korkea, ilman silmäkiveä. Roukkio on pahasti hajoitettu etenkin on sen kaakkoisosasta vieritetty paljon kiviä alas kalliolta.
21. Edellisestä runsas $\frac{1}{2}$ km Kotoluhdankalliolla on:
roukkio 6,5 m ristiin, ilman silmäkiveä; kivet osaksi litteitä; roukkiota on paljon pengottu ja on laskettu kiviä kalliolta alas pohjoiseen eli Kotoluhtaan päin. Roukkioon on perattu altaan tapainen syvennys pohjois-eteläistä suuntaan.

Keskikylä

22. Rompsanmäellä , Haisuluomanluhdan luoteispuolella on:
roukkio 6,4 m koill.lounaas. ja 5,4 m luot. kaakkoon; n. metrin korkuinen , jotenkin hyvin säilynyt muuten, paitsi että koillisesta lounaaseen on perattu syvä syvennys, jossa kasvaa puita.

Kylänpää

23. Haisuluoman tönkässä , joka on pohj.etelään ulottuva kapea harju , lähellä Jurvaan vievää tietä, tämän oikealla puolella, on:
roukkio 8,5 x 9 m ristiin 1 á 1,5 m korkea, jotakuinkin säilynyt , paitsi että siihen on perattu kaksi syvää kuoppaa, ilman silmäkiveä. Rytöaita on johdettu roukkion päällitse.
24. Haudanmäellä , Kylänpään kylän eteläsyryssä on harjulla:
roukkio, epäselvä, 8 á 9 m ristiin, matala, epätasaisista kivistä ladottu; kovasti kivikkoisella maalla.
25. Järvinevan kankaalla n. 3,5 km Mikulan Kievarista Isonahteen kohdalla, Jurvalle vievästä maantiestä n. 12 m oikealle on:

Kylänpää

roukkio 6,5 m ristiin, muut osat, paitsi pohjoispää, ovat matalaksi hajoitetut.

26. Edellisestä n. 40 m pohjoiseen ja n. 15 m tiestä on roukkio 6,4 m idästä länteen ja 5,4 m pohj.etelään, nykyään ehkä metrin korkuinen; leveän renkaan muotoiseksi perattu. Keskustassa kasvaa puita.
27. Edellisestä n. 50 m koilliseen ja 20 m maantiestä on: roukkio 3,8 x 4 m laaja, vähän epäselvä ; kuoppa keskessä roukkiosta on kai vieritetty kiviä rinnettä alas, maantielle päin.
28. Edellisestä n. 40 m koilliseen ja 30 m maantiestä on: roukkio 3,6 x 3,8 m ristiin, matala, sammaltunut .
29. Edellisestä n. 40 m koilliseen ja 20 m maantiestä on: roukkio, 4,5 m ristiin matalanlainen, selväpiirteinen ; kuoppa keskellä, jossa kasvaa mänty.
30. Edellisestä n. 25 m pohjoiseen on: roukkio 3,2 á 4 m ristiin, epäselvä, melkein maantasainen.

Jakkula

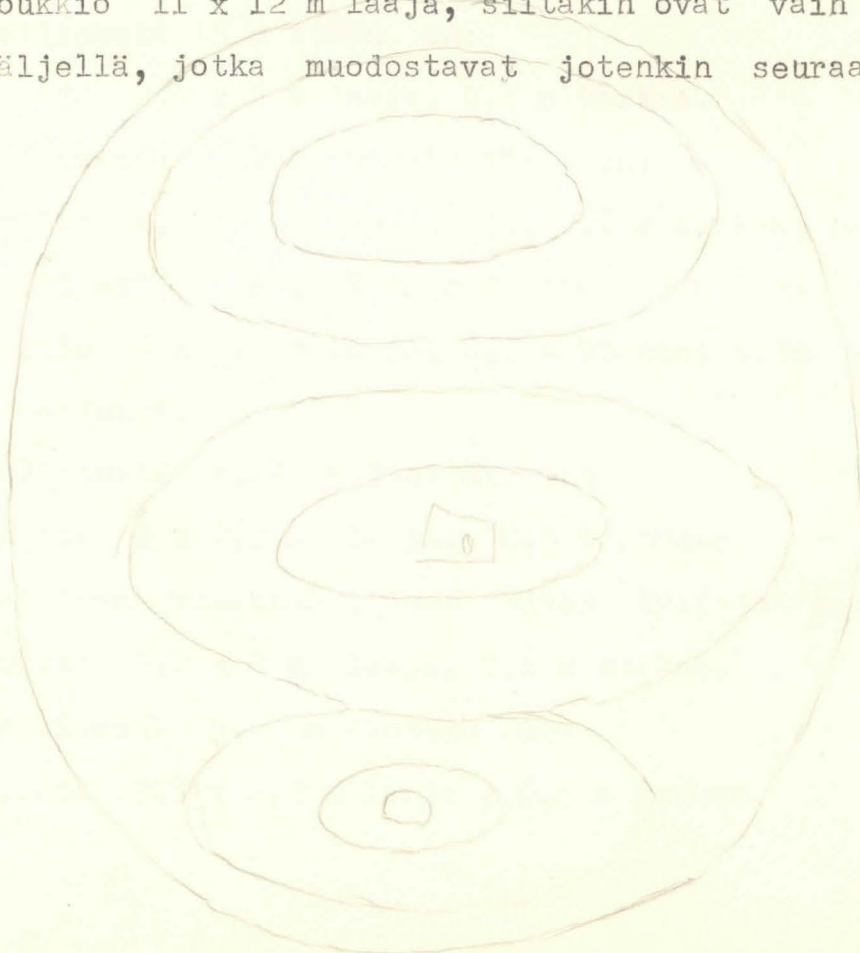
31. Warontalon maalla Mujanmäen maantien puoleisessa rinteessä on:
roukkio 17,3 m idästä länteen ja 15,5 m pohj. etelään; 2 m korkea; ison silmäkiven ympärillä, osaksi varsin isoista kivistä ladottu, etenkin reunakivet hyvin isot; pengottu silmäkiven ympärillä ja maantien puolelta.
32. Samalla maalla, lähellä Torstilan kylän rajaa on: raunio 14,7 m ristiin; yhdeltä kulmalta vielä 2 m korkea, rauniosta on etenkin pienemmät kivet viety pois rakennuksiin, joten paljon suuria maakiviä on tullut näkyviin.

33. Edellisessä kiinni ja pieneksi osaksi Torstilan puolella on :
 raunio 15,4 á 15,6 m läpimitaten ja lähes 2 m korkea. Kuten edellisessä ovat reunakivet ylen suuria ja on piirissä isoja maaperäkiviä. Paljon kiviä , etenkin Torstilan puolella, on otettu raja-aitaan, kumminkaan ei tämä roukkio ole niin pahasti hajoitettu , kuin edellinen.
34. Isonjakun maalla, Allisen takana olevan Luhtaastensaraksi kutsutulla mäellä n. 0,5 km oikealle tiestä, on:
 roukkio 9,9 m idästä länteen ja 9 m pohj.etelään, 0,8 á 1,8 m korkea; verraten hyvin säilynyt paitsi, että on iso syvennys keskellä, jossa kasvaa koivu ja haapa.
35. Samassa Luhtaastensarassa n. 0,5 km edellisestä länteen, pinojen loukon syrjässä on:
 roukkio n. 3,4 m ristiin, aivan matala; keskusta kokonaan paljaaksi perattu.
36. Edellisestä muutamia metrejä länteen on:
 roukkio 4 á 5 m laaja; aivan matala ; pahasti pengottu; koko keskus tyhjänä.
37. Edellisestä 3 met. etelään on:
 roukkio, epäselvä, 3,8 m pohj. etelään ja 2,8 m läntestä itään; koko keskusta pohj. etelään on tyhjennetty, vaan tuntuu siinä olleen arkuntapainen.

Roukkiot 35-37 ovat Seppälän talon maalla, niiden lähellä on 4 pientä kivilatomusta, joista yksi aidan toisella puolella.

38. Kyllikensarassa, n. 50 á 60 m Alliseen vievän tien eteläpuolella, on:
 roukkio n. 12 m ristiin ja 1 á 1,5 m korkea; useasta kohdasta maata myöten pengottu. Nyt yleensä kovasti samaltunut.

39. Kiviniemellä , lähellä sen pohjoispäätä, on:
roukkio 10 m ristiin , ison silmäkiven ympärillä;
ainoastaan isot reunakivet , jotka muodostavat melkein
säännöllisen pyöriön ja niinkään isot pohjakivet ovat
jäljellä.
40. Palomäellä , maantien ja joen välillä, on:
roukkio 9,5 m ristiin ison silmäkiven ympärillä, muo-
dosteltu sangen isoista kivistä (pienemmät kivet ovat
kai otettu lähellä olevaan kiviaitaan). Roukkio on vielä
kin metrin korkuinen.
41. Edellisestä n. 20 m luoteeseen erään kalliotynkän lai-
dassa on:
roukkio n. 11 m ristiin; keskusta , jota suuret kivet
kolmelta puolen ympäröivät, on aivan paljas ja ovat
muualtakin pienemmät kivet viedyt pois.
42. Palomäen joenpuoleisessa päässä, edellisestä yli 20 m
lounaaseen on:
roukkio 11 x 12 m laaja, siitäkin ovat vain pohjakivet
jäljellä, jotka muodostavat jotenkin seuraavia kuvioita:



Käyppälä

43. Edellisestä , n. 30 m itään ja N^o 40:stä 20 m etelään,
on:

ison roukkion jäännöksiä, jonka roukkion alkuperäiset
piirteet eivät enää ole määrättävissä.

44. Edellisestä n. 12 m etelään on niinikään:

roukkionjäännös, josta toinenpuoli on joutunut lounais-
puolella olevaan peltoon ison silmäkiveen asti. Jäljellä
jäänneen puoliskon selvistä reunakivistä nähdään , että
roukkio on ollut 11,5 m ristiin laaja.

45. Ehkä 35 m N^o 40:stä itäkaakkoon on kahden suuren silmä-
kiven ympärille koottu:

roukkio 13 m idästä länteen ja 12 m pohj.etelään. Tästä
on otettu kiviä kiviaitaan, vaan on suurikivinen roukkio
vieläkin toista metriä korkea, reunakivet ovat suureksi
osaksi ylen isot lähes metrin korkuiset.

Suortila

46. Allisessa Syyninmaaloukon takana lähellä Kyrön rajaa on:
roukkio 2,9 x 2,2 m laaja, 0,5 m korkea.

47. Edellisestä 5 m itään on:

roukkio 2,9 x 2 m laaja, 0,5 m korkea.

48. Edellisestä , n. 10 m etelään , on:

roukkio 4,8 m x 2,5 m laaja, 0,6 m korkea; pengottu.

49. Edellisestä 7 m ja N^o 47:stä myös 7 m on:

roukkio 4 x 2,5 m laaja, 0,7 m korkea; ison kiven kyljessä
sammaltunut.

50. Edellisestä n. 40 m länteen on:

roukkio 2 x 2,2 m laaja, 0,5 m korkea

51. Edellisen vieressä , ison kiven kyljessä on:

roukkio 3,2 x 2 m laaja, 0,6 m korkea.

52. Edellisestä n. 8 m länteen on:

roukkio 2,8 x 2,2 m laaja , 0,5 m korkea.

Suortila

53. Edellisen länsireunassa on:
roukkio 2,8 x 2,6 m laaja, 0,5 m korkea.
54. Roukkio 3 x 2 m laaja 0,5 m korkea, lähellä edellistä.
55. d:o 3 x 1,7 m laaja 0,6 " " , pengottu, lähellä edel.
56. d:o 2,5 x 2 " " 0,5 " " , sammaltunut " "
57. Edellisestä n. 10 m etel.lounaaseen on:
roukkio 5,3 x 4,7 m laaja, ison kiven kyljessä, pengottu.
58. Edellisestä n. 25 m länten on:
roukkio 4,5 x 3,6 m laaja, 0,7 m korkea, näyttää eheältä, vaan on kuusenkanto keskessä, sammaltunut.
59. Edellisestä 3 á 4 m on:
roukkio 4,4 x 2,6 m laaja, matala, sammalta ja puolanvarsia kasvava.
60. Edellisestä pari metriä on:
roukkio n. 3 x 2 m laaja, matala.
61. № 58:sta n. 10 m pohjoiseen on:
roukkio 4 x 2,8 m laaja, 0,7 m korkea.
62. Edellisestä koilliseen on:
roukkio 2 x 2 m laaja, 0,5 m korkea.
63. № 61:stä 9 m etel. lounaaseen on: roukkio 2,9 x 1,6 m laaja, matala.
64. Edellisestä , n. 100 m lounaaseen on:
roukkio 5,2 x 3,4 m laaja , n. 1 m korkea . Aivan kaitanen häntä eli liite 2,7 x 1 m laaja; roukkio on kovasti sammaltunut ja puolanvarsia kasvava.
65. Noin 5 m edellisen liitteestä koilliseen on:
roukkio 3,8 x 3 m laaja, matala, avorenkaan muotoinen; sammaltunut.
66. Edellisestä n. 8 m itään on:
roukkio 4,2 x 4,3 m laaja ja 0,6 m korkea; iso kivi pohjoispäässä, keskeltä laajasti pengottu.

Suortila

67. Edellisestä pohjois-kyljessä on:
roukkio 3 x 2,5 m laaja, sammaltunut ja puolanvarsia kasvava; pohjoispäässä iso kivi.
68. Edellisestä n. 15 m itään on:
roukkio 3 x 2,5 m laaja; eteläosassa iso kivi.
69. № 50:stä 10 m etelään on:
roukkio 3,2 x 3,3 m laaja, 0,5 m korkea.
70. Edellisestä 12 á 14 m kaakkoon on:
roukkio 3,5 x 2 m laaja, 0,5 m korkea
71. Edellisestä 5 m kaakkoon on:
roukkio 2x2 m matala.
72. Edellisestä 4 m kaakkoon on:
roukkio 3 x 2,1 m laaja ja 0,5 korkea.

Lähiseudulla on muitakin pieniä roukkioita.

73. Suortilan Allisessa Isojakun Leppänevan perällä on:
kummake 4,8 x 3,8 m laaja ja 3 m korkea, muurahaiskeon muotoinen; kivi- ja maasekainen.

Käyppälä

74. Kalkkivuorella , Wiikin talon maalla, on:
roukkio 3,5 x 3,6 m laaja, matala; aikanaan pengottu.
75. Edellisestä n. 3 m on:
roukkio 2 x 2 m laaja, 0,6 m korkea; kaunis.
76. Edellisestä 8 m länteen on:
roukkio 3 x 1,8 m laaja, 0,8 m korkea, kaunis.
77. Edellisestä 4 m lounaaseen on:
roukkio 3,5 x 2,2 m laaja, 0,7 m korkea.
78. Edellisestä 5 m lounaaseen on:
roukkio 4,5 x 2,4 m laaja, 0,7 m korkea; keskeltä poikittainen notko.
79. Edellisestä kaakkoon:
roukkio 3 x 2,5 m laaja.
80. Edellisestä 15 á 20 m kaakkoon, ison kiven kyljessä, on:
roukkio 4 x 2 m laaja, 0,7 m korkea.

81. Wiikin talon Junkanmäellä on:
roukkio 2 m ristiin, särjetyistä kivistä.

Miettilä

82. Wanattaren ja Ahtehisten rajaseutuilla on 3 km
Miettilän kylästä lounaseen, matalan mäen törmän etelä-
syrjässä on:

roukkio 4,9 x 4 m laaja, 0,5 m korkea; verraten pienistä
kivistä ladottu; keskellä matala ojanne.

83. Päkinmäessä, Laurilan sarassa, tien vasemmalla puolella
on:

roukkio 3,2 x 1,7 m laaja.

84. Edellisestä 2 m etelään on:

roukkio 3,6 x 2,6 m laaja, kuten edellinen sammaltunut
ja matala.

85. Edellisestä n. 5 m länsilounaaseen on:

roukkio 2 x 2,7 m laaja, keskeltä pengottu.

86. Edellisestä 3 m länsilounaaseen on:

roukkio 4 x 4 m laaja, paksussa sammaleessa.

87. Edellisestä 7 m pohjoiseen on:

roukkio 4 x 3 m laaja, vähän pengottu.

88. N^o 86:sta 4 m etelään on:

roukkio 2,2 x 2,2 m laaja.

89. Edellisestä metri luoteeseen on:

roukkio 2,2 x 2,5 m laaja; sammaltunut

90. N^ojen 85 ja 86 koillispuolella on:

roukkio 3 x 2,3 m laaja, sammaltunut.

91. Edellisestä 1,5 m koilliseen on:

roukkio 2,5 x 2,2 m laaja, pengottu.

Lähellä on muitakin pieniä roukkioita.

92. Edellisestä pikkuroukkionryhmästä n. 35 m kaakkoon, mäen
etelälaidalla notkon rannassa on:

roukkio 8 x 7 m laaja ylt'yleensä matalaksi hajoitettu.

Ylä- ja alaosan välillä on portaantapainen; punaisista paa-

Miettilä

- sipalastasista voinee päättää, että roukkiossa on ollut ainakin yksi arkku.
93. Edellisestä 40 á 50 m länteen on:
roukkio 3,5 x 3,2 m laaja, matala, sammaltunut.
94. Edellisestä ehkä 400 m lounaaseen on Pohtvalan Päkintuhdan saarella tämän kaakkoispäässä lähellä jokea eli ojaa :
- roukkio, neliskulmainen 9 m idästä länteen ja 5,6 pohjoisesta etelään; 0,8 m korkea; pienistä kivistä laadottu; useasta paikasta pengottu , kasvaa sammalta , puolanvarsia ja puita.
95. Edellisestä 7 m erään suuren kiven eteläpuolella on:
roukkio , neliskulmainen 5,4 m pohj.etel. ja 4,5 idästä länteen; pengottu ja sammaltunut.
96. Kahran Päkintmäessä , matalalla kaitasella harjulla, ehkä 200 m tiestä tämän oikealla puolella on:
roukkio n. 4 m ristiin, renkaan muotoiseksi pienen silmäkiven ympäriltä perattu; matala , paksussa sammaleessa. Pitkin harjua pohjoiseen on roukkiolla 3 pitkä ja 2 m leveä häntä eli liite, joka myös on vanhaan aikaan pengottu.
97. Päkissä ,Kahran metsähaassa , n. 8 m tiestä tämän vasemmalla puolella, on:
roukkio 5 x 4 m laaja ja lähes 1 m korkuinen; aikanaan pengottu, nyt kovasti sammaltunut.
98. Edellisestä 3 m etelään on:
roukkio 3 x 2,5 m laaja, aivan matala ja sammaltunut.
99. Paavolan Wanattarenmäessä, n. 70 m tiestä vasemmalle on:
kivijata 17,3 m pitkä ja 2 á 3 m leveä sekä 0,5 á 1 m korkea; tavallisista roukkiokivistä muodosteltu; vähän kiemurteleva.

Miettilä

100. Edellisestä 10 m etelään on:
roukkio 3,8 x 3,6 m laaja ja 1, m korkea. Tämän länsipuolella on pieni pitkulainen, aikanaan kaivettu, kivikasa, jossa kasvaa 4 pientä kuusta.
101. Pohtoolan Ruuhomäellä 5 m tien oikasta laidasta, ison kiven kyljessä on:
roukkio 4 x 4,5 m laaja, matala, pienikivinen, keskeltä kuopalla; sammaltunut.
102. Edellisestä n. 20 m kyläänpäin, samalla pohjoispuolella tietä ja 4 m siitä on:
roukkio 6 x 6 m laaja, matala; pengottu, paitsi reunakiviä ovat kivet pienet.
103. Edellisestä, n. 20 m pohjoiseen on:
roukkio 3,5 x 3,5 m laaja, matala; sammaltunut, pienikivinen.

Perälä

104. Kappalaisen maalla, Kärmehnevan länsilaidassa on:
kumpu, muurahaiskeon muotoinen 8 x 6 m laaja ja 3 m korkea, kivistä ja hienosta hiekasta muodostettu; koi-vuja ja puolanvarsia kasvava, vähän pengottu.

Isokylä

105. Kallio (N^o 9) maalla Ylisen vainion reunassa on:
roukkio 16,2 x 15,5 m laaja ja 2 m korkea, matala pengottu keskeltä ja silmäkiven länsipuolelta, ei kumminkaan pohjaa myöten.
106. Hopan maalla Ylisen vainion reunassa on:
roukkio 14,2 x 13,2 m laaja, 1,7 m korkea. Kolmen silmäkiven väli ja muitakin kohtia on pengottu.
107. Edellisestä muutamia metrejä etelään on:
roukkio 10 x 10 m laaja. Ainoastaan ylen suuret pohjakivet joiden joukossa metrin korkuisia maaperäkiviäkin ovat paikoillaan, pienimmät kivet ovat ladotut roukkion yli johdettuun kiviaitaan.

108. Edellisestä n. 100 m Hietaanmetsän pellon partaalla on: roukkio 10,4 m ristiin , 1,5 m korkea, suurilla reunakivillä varustettu , verraten hyvin säilynyt , vain silmäkiven eteläpuolella pengottu.
109. Edellisestä n. 15 m etelään on: roukkio 12,2 x 11 m laaja n. 1,3 m korkea. Suurimmaksi osaksi ylen isoista kivistä rakennettu. Suurimpien kivien ympäriltä pengottu, suuria pohjakiviä kumminkaan siirtämättä.
110. Edellisestä 4 m etelään on: roukkio 12 m ristiin, koottu ehkä kahdentoista ison kiven ympärille joiden välit ja sivut ovat laajalti pengotut, vaan on roukkio vieläkin toista metriä korkea
111. Hietaanmetsän vainiolla maantien ja joen välillä, matalassa kummakella on: roukkio 12 x 11 m laaja , noin metrin korkea. Silmäkivistä muodostettu keskusta on perattu ja liehee roukkiosta viety pienemmät kivet pois, koska ainoastaan suuria on jäljellä.
112. Wakkurinmetsässä , Ternaankoista-nimisten viljelyksien reunassa niiden pohj.puolella noin 20 m aidasta on: roukkio 10,5 m idästä länt. ja 6,4 m etel.pohj.,noin 0,6 m kork.,pahasti hajoitettu.
113. Edellisestä 4 m länteen on: roukkio 7,5 m etel. pohj. ja 6 itä-länteen, noin 0,6 m kork. , soikean renkaan muotoinen. Pohjois- ja eteläpäissä on iso kivi. Keskessä kasvaa paljo puita.
114. Laitanevanmäessä on: roukkio 3,4 x 2,4 m laaja, matala, pengottu .

Keskikylä

115. Waaramäellä Sorrin maalla , lähellä Pukkaallan rajaa on:
roukkio 12,7 m pohj.etel., 11 m läns.itään, 1,2 m kork.
Aikanaan kovasti pengottu - nyt vahvassa sammaleessa.
Puita kasvaa paljon keskustassa, jossa silmäkiviä ei
ole.

Pukkala

116. Jatasen (N^o 4) maalla Palomäellä ei kaukana Peltomaan
torpista on:
roukkio 10 x 9,5 m laaja, e m korkea, verraten hyvin
säilynyt - etenkin pohjoispuolelta. Peratussa keskustassa
kasvaa kolme haapaa.

Isokylä. 117. Lähellä Peltomaan torppia, mäellä on:

roukkio 8,1 x 8,9 x m laaja, 1,5 m korkea , ehkä uudestaan
läjätty.

118. Edellisestä muutamia met. koilliseen on:

roukkio 7 m lännestä itään ja pohj.etelään n. 0,5 m
korkea, ei kaivettu.

119. N^o 117:sta n. 10 m itään, viljelyksen reunassa on:

roukkio 9,4 x 9,9 m laaja ja n. 2 m korkea, hyvin
säilynyt , paitsi että on syvä kuoppa yläpäässä ja
toinen pienempi länsilaidassa.

120. Edellisestä 4 m pohj. on:

roukkio 9,6 x 8,5 m laaja ja lähes 2 m korkea. Leveän
renkaan tapaiseksi pengottu. Silmäkiven ympärillä kasvaa
kuusia.

121. Edellisen itäkyljessä kiinni on:

roukkio 10,3 x 9,5 m laaja ja 1,7 m korkea. Keskessä
pohj.etelään ulottuva syvennys , jossa on vanha haapa.

122. Edellisen itäkyljessä on:

roukkio 12,3 x 11,5 m laaja ja yli kahden m korkea;
hyvin säilynyt , paitsi pieni kuoppa korkeammalla koh-
dalla.

Isokylä

123. Edellisestä n. 40 m koilliseen on:
roukkio, epäselvä, 7 m luot. kaakkoon ja 5,3 m koillisesta lounaaseen, matala . Koillispäässä iso kivi, kuoppa lounaspäässä.
124. N:jen 123 ja 126 välillä on:
roukkio 3 x 2 m laaja, sammaltunut.
125. N:jen 123 ja 127 välillä on:
roukkio 4 x 2 m laaja, sammaltunut.
126. N:sta 123 luoteeseen n. 25 m on:
roukkio 4,5 x 4,7 m laaja ja lähes metrin korkea;
isoista kivistä ladottu , vähän pengottu , länsilaidassa iso kivi.
127. Edellisestä n. 7 m etelään ja № 122 :sta 30 á 35 m pohjoiseen on:
roukkio 6,9 m ristiin ja 1,5 m kork., verraten hyvin säilynyt , paitsi silmäkiven länsipuolelta pengottu , sammaltunut. Roukkion luoteispuolella on peratun syvennyksen kautta siitä eroitettu parin metrin laajuinen liite. Samanlainen pohjoispuolella jossa liitteen päässä on kuoppa maassa.
128. Edellisestä 4 á 5 m länteen on:
roukkio 8,2 m ristiin n. 1,5 m kork., haljenneen silmäkiven kohdalta pengottu, muuten jotenkin hyvin säilynyt. Roukkiossa on verraten pieniä kiviä ja kiviliuskoja.
129. n:sta 117 ja 118:sta länteenpäin niinikään mäen etelärinteessä:
roukkio 9,7 m x 9,1 m laaja, 1,5 m kork., jotenkin hyvin säilynyt paitsi ison kahden metrin korkuisen silmäkiven ympäriltä pengottu; sammaltunut.

130. Soukkanevan pohj.äyräällä aivan kallion reunassa ja lähellä Isonkylän rajaa, on:
roukkio 6,4 x 6,1 m laaja ja n. 1 m korkuinen, eteläpäästä on vieritetty kiviä kalliolta alas ja on länsipuolella keskustaa vanha kuoppa. Pohj.puoli on sitä vastoin hyvin säilynyt.
131. Edellisestä 3 á 4 m länteen, niinikään kallion reunassa on:
roukkio , vähäkivinen , 4,5 m idästä länteen, 2,3 m pohj. etelään. Tästäkin roukkiosta on vieritetty paljon kiviä alas.
132. Edellisestä n. 60 m länteen, kapealla kielellä on ollut:
roukkio 6,2 m idästä länteen ja 3,5 m eli kallion leveys pohjoisesta etelään . Enimmät kivet ovat vieritettyt alas kalliolta.
133. Edellisestä n. 6 m länteen on kallion reunalla:
roukkio 3,4 x 3,1 m laaja , tästäkin ovat enimmät kivet vieritettyt alas kalliolta.
134. Edellisestä n. 60 m länteen on niinikään kallion reunassa:
roukkio 5,5 m idästä länteen ja 3,5 pohj.etelään, 0,5 m kork., sammaltunut syvennys pitkin pituutta. Eteläosan kivet ovat vieritettyt alas.
135. Edellisestä n. 120 m länteen ja n. 25 m nevesta on:
roukkio 2,8 x 2,6 m laaja ja 0,6 m kork. keskellä syvä kuoppa.
136. Edellisestä ehkä 400 m länteen mäen törmällä on:
roukkio n, 6,5 m ristiin, 1,3 m korkea. Pienistä kivistä ladottu roukkion korkuisen silmäkiven ympärille, hyvin säilynyt paitsi että silmäkiven itäreunassa on kuoppa eli loukko.

137. Edellisestä n. 100 m luoteeseen on:
roukkio 7,8 m koillisesta lounaaseen ja 5 m kaakkoluoteeseen; melkein nelikulmainen, 1,3 m korkea, perattu keskeltä.
138. Edellisestä 5 m länteen on:
roukkio 6,4 á 6,5 m ristiin ja 1,2 m korkea. Jotenkin säilynyt, ainoastaan keskellä on matala syvennys. Roukkiolla on etel.kaakkoispuolella liite 1, häntä, joka on juurelta 3 m leveä 2 m pitkä ja roukkiota matalampi.
139. N:o:ista n. 150 m länteen tahi länsiluoteeseen on nevan partaalla:
roukkio 11 m ristiin ja alun kolmatta metr. korkea; hyvin säilynyt paitsi, että keskessä on syvä kuoppa.
140. Edellisestä n. 0,5 km länteen Paavolan talon maalla pienessä saarella Monnansuossa on:
roukkio 6,1 x 6,5 m laaja ja n. 1 m korkuinen. Eteläpuolelta hiukan keskustan sivu perattu, niin myös vähän pohjoispäästä.
141. Soukkanevan etelärinteellä on korkean ja jyrkän kallion äyräällä ollut yksi tahi useampia roukkioita, joiden melkein kaikki kivet ovat vieritetty nevaan jäljet osottavat, että roukkioiden ala on ollut n. 13 m pitkä pitkin kalliota ja 5 á 7 m leveä.
(Maata on joskus tarkastettava.)
- 142,143. Edellisestä n. 70 á 80 m länteen on pitkin kallion rinnettä kiinni toisissaan kaksi roukkiota. Molemmat 5,7 m läns.itään ja lähes 6 m pohj.etelään; vielä 1,2 m kork. Melkein renkaan muotoisiksi paljastuneet ja samalloittuneet keskestä. Pohjoisista syrjistä on paljon kiveä vieritetty alas.
144. Edellisistä n. 40 á 50 m länteen on nevan partalla:

Miettilä

roukkio 6,3 x 6,5 m laaja ja n. 1 m korkuinen koottu 1 m leveän ja 1,5 m pitkän tasapäisen silmäkiven ympärille jonka ympäristö on pengottu ; roukkion pohj. päästä on vieritetty kiviä alas.

145. Edellisen lounaspuolella , kiinni siinä , ylempänä rinteessä on:

roukkio 12 x 11 m laaja ja 1,6 m korkea , koottu 2,7 m pitkän ja leveän tasapäisen silmäkiven ympärille, jonka ympäristö on pengottu ja kasvaa lehtipuita. Roukkion liitteenä , läns. lounaaseen päin , on sitä matalampi häntä, lähes 10 m pitkä ja 3 á 2,5 m leveä; keskeltä ikäänkuin taittunut.

146. Edellisestä pohj.luoteeseen , 8 m alempana nevan partaalla, on:

roukkio , epäselvä 5,5 m pitkin äyrettä ja 4,2 m sen poikki; aivan matala, hieman silmäkiven ympärillä. Molempien roukkioiden välillä on paljon kiviä rinteessä ja on mahdollista että tämäkin roukkio on alavieritetyistä kivistä syntynyt.

147. Edellisestä n. 70 m länteen on nevan partaalla:

roukkio 7,5 m ristiin ja 1,7 m korkea. Keskessä on pitkulainen syvennys idästä länteen, muuten on roukkio hyvin säilynyt ja matalan muurahaiskeon muotoinen. Paksussa sammaleessa.

148. Edellisestä n. 30 m luoteeseen on alempana nevan partaalla:

roukkio 7,8 m idästä länteen ja 7,2 m pohj.etelään; 1,1 m korkea itäpuolella. Neljä kuoppaa on perattu roukkioon, joka on kovasti sammaltunut.

Perälä

149. Harjusaarella , Isossakorvessa (Perälä № 4):
roukkio 4,3 x 4,6 m. laaja n. 0,5 m korkea; sammaltunut.
Keskessä kuoppa, jossa kasvaa kaksi koivua.
150. Edellisestä n. 35 m länteen on:
roukkio 4,3 m ristiin ja 0,5 m korkea; keskestä perattu;
sammaltunut.
151. Edellisestä n. 25 m länteen niinikään lähellä latoa on:
roukkio 10 m idästä länteen ja 8,5 pohj. etelään; pahasti
hävitetty; sammaltunut ja koivuja kasvava.
152. Pihlajasaarella lähellä sen länsipäätä, edellisestä nel-
jättäsataa metr. länteen on:
roukkio 5 m ristiin ja 0,5 m korkea; keskeltä pengottu;
koivuja kasvava.
153. Samalla Pihlajasaarella edellisestä vähän toistasataa metr.
kaakkoon on:
roukkio 12,4 m luot.kaakkoon, 13,4 m lounaisesta koilliseen
n. 1,65 m korkea; verraten hyvin säilynyt, patisi, että
matalan silmäkiven ympärys on perattu ja kasvaa koivuja.
154. Edellisestä n, 350 m etelään on vetelänevan toisella ran-
nalla töyräällä on:
roukkio 11 m idästä länteen ja n. 4,1 m pohj.etelään.
Nähtävästi muodostettu kolmesta n. 4 m laajasta , toisissaan
kiinniolevasta roukkiosta . Suuri osa kivistä on vierii-
tetty törmältä alas, etenkin länsipäätä, jossa paasiki-
vistä päättäen on ollut arkuntapainen . Toisten roukkioiden
kohdalla on kuoppia.
155. Edellisen länsipäätä , n. 3 m etelään, vähän alempana, on:
roukkio 3 x 2,5 m laaja ja 0,6 m korkea; aivan sammalten
peitossa ja luultavasti *eropyy tähän*
perattu 8 m:aa

163. Tanelinperkaalle vievän tien vasemmalla puolella on: roukkio 9,7 x 10 m laaja, 1,2 m korkea; kuoppa keskessä, sammaltunut. Eteläpuoli on roukkion muita osia matalampi.
164. Edellisestä 3 m kaakkoon on: kivimaakumpu 2,8 x 1,8 m laaja ja 0,6 m korkea; sen lounaispuolelta pitkulainen syvennys.
165. Kivimaakumpu yhtäläinen kuin edellinen; syvennys luoteispäässä.
166. Veräjän sisäpuolella kohta oikealla on: roukkio 10 m lounaiskoilliseen ja 5,9 m luot. kaakkoon; 0,7 m korkea pengottu. Koillinen pää muodostaa ikäänkuin eri pikku roukkion, joka on muuta roukkiota korkeampi.
167. Edellisestä n. 20 á 25 m itäkoilliseen on: roukkio 8,5 x 9 m laaja ja 1,3 m korkea, perattu keskeltä, jossa kasvaa koivuja. Roukkion lounaispuolella 3 pientä rauniota, jotka alkuaan ehkä ovat muodostaneet yhden, n. 4 m pitkän ja leveän liitteen roukkiolle, vaan ovat nykyään erilleen kaivetut.
- 168-170. N:öjen 167-171 :n välillä on:
3. kivimaakumpua, samanlaista ja -suuntaista, kuin № 164. Näiden ympärillä on myös joukko kuoppia mäessä.
171. Noin 35 m n:sta 167 koilliseen on: roukkio 8 x 8,7 m laaja ja 1,4 m kork., keskessä kuoppa.
172. Edellisen luoteispuolella on: kivimaakumpu 4 m pitkä ja sen kaakkoispuolella syvennys.
173. № 171:stä 9 m koilliseen on: roukkio 3,8 x 3,6 m laaja ja 0,6 m kork., roukkiosta on siirretty kiviä alapuolelle.

- 174,175. n:ojen 173-176 välillä on:
2 kivimaakumpua samanlaista kuin 164; niiden eteläpuolella syvennys.
176. N:sta 173 16 m koilliseen on:
roukkio 6 x 5 m laaja m aivan matala; puita kasvava.
177. Notkelman toisella puolella, edellisestä koilliseen on tien vasemmalla laidalla :
roukkio 5,5 x 5,4 m laaja, 1 m havupuita kasvava.
178. Edellisestä n. 75 m itään päin:
roukkio 2,5 m ristiin, 0,4 m kork, verraten sievistä kivistä ladottu. Kuoppa luoteispäässä.
179. Edellisestä n, 25 m koilliseen on:
roukkio 3,5 x 3,3 m laaja ja 0,45 m korkea; pengottu, sammaltunut; luoteispäässä isonlainen kivi. Tämän, kuten monen edellisenkin, lähellä, on soikeita kuoppia.
180. N:sta 177 ainakin 200 m kaakkoon on: kivimaakumpu, 3 x 2 m laaja ja 0,6 m korkea, lounaispuolella pitkulainen syvennys.
181. Noin 200 m arviolta koilliseen N^o 179:stä on rämeikön lounaisreunalla:
soikea kuoppa ja sen itäkaakkoispuolella 2 x 1 m laaja raunio.
182. Edellisestä n. 200 m koilliseen, vasta mainitun rämeikön toisella puolella on:
roukkio 8 x 7 m laaja, matala, sammaltunut; lajaa kasvava. kuusia ja pih-
183. Edellisestä n. 6 m koilliseen on:
roukkio nykyään yli 10 m ristiin (alkuaan ehkä 9m) matala, pengottu, sammaltunut; kuusia ja pihlajia kasvava.
184. Edellisestä lähes 200 m luoteeseen on:
roukkio, 4-kulmainen 8,3 x 3,9 m laaja ja 0,5 m korkea; verraten pienistä kivistä ladottu; sammaltunut.

Poola

185. Edellisen länsipäässä , siinä melkein kiinnion:
roukkio 6,4 x 5 m laaja , matala, pienistä kivistä la-
dottu, sammaltunut.
186. Edellisestä ehkä lähes 1 km luoteeseen on Jaakonsaa-
ressa:
roukkio n. 6 m ristiin ja 1,2 m korkea, melkein renkaan-
muotoiseksi perattu, keskessä puita kasvava; hyvin paksun
sammalen peitossa.
187. Edellisestä n. 10 m länteen on:
roukkio 3,6 x 2,4 m laaja 0,6 m korkea, sammaleen pei-
tossa.
188. Edellisestä n. 5 m luoteeseen on:
roukkio 4 x 3 m laaja, matala, sammaleen peitossa .
Roukkio jatkuu vielä matalampana vähän matkaa seuraa-
vaan päin.
189. Edellisestä n. 15 m länteen on:
roukkio 16 x 11 m laaja ja 2 m korkea. Lähellä keskustaa
on iso kuoppa. Roukkio on paksun sammaleen peitossa ja
vaaramia kasvava.

Iso-pappila

190. Karrun maassa , Isonpappilan metsässä, runsas 1 km
Poolansirkin torpasta ja lähellä erästä metsätietä, joka
eroaa Nikkariloukkoon vievästä tiestä oikealle on:
roukkio 15 x 16 m laaja ja 1,5 m korkea; keskeltä vähän
kuopalla; kovasti sammaltunut ja risujen peittämä.
191. Edellisen länsikyljessä on:
roukkio yhtäläinen kuin edellinen.
192. Edellisestä n. 12 m länteen on:
roukkio n. 13 m ristiin ja 1,5 m korkea; keskessä syvä
kuoppa; sammalten ja risujen peittämä, edellisiä huonom-
min säilynyt.

- Irunluoma
193. Irunluoman torpasta noin 60 m lounaaseen on:
kiviraunio n. 1,6 x 4,8 m laaja ja 0,6 m korkea.
Nykyään isompikin, koska roukkiota on lisätty kivillä
pellostä.
194. Edellisestä 3 m etelään on:
jäännösroukkiosta, joka lienee ollut, enemmän kuin 5 m
laaja.
195. Edellisestä n. 40 m pohjoiseen (?) on:
roukkio, nykyään 9 x 5,5 m laaja, vaan on ehkä ollut
9,5 m ristiin jolloin luoteispuolelta on puoli rouk-
kiota viety pois. Roukkio on pienikivinen ja matala.
196. Edellisestä n. 15 m koilliseen on:
roukkio 4,2 x laaja ja noin 0,7 m korkea. Pellostä on
roukkioon lisätty paljon pieniä kiviä.
197. Irunluoman torpasta n. 300 m länteen on metsässä:
roukkio 3,4 x 4 m laaja, maantasainen, paksussa sammu-
leessa.
198. Edellisestä n. 30 m länteen on:
roukkio 3,2 x 2,7 m laaja ja 0,5 m korkea, sammaltunut.
199. Irunluoman torpasta päälle 200 m länteen on metsässä:
roukkio 4,4 x 4,1 m laaja ja 0,8 m korkea; keskessä
kuoppa, paksussa sammaleessa.
- Poola
200. Madesjoen varrella olevasta Miettälän Ruohomäen tor-
pasta poikki joen pohj.koilliseen vievän polun kohdal-
la lähes km torpasta on Poolan Jaakon Irunluomansa-
rassa:
roukkio 7 x 6,4 m laaja, melkein maantasainen, ikään-
kuin maahan painunut; pengottu.
201. Edellisestä 14 m itäkaakkoon on:
roukkio 5 x 6 m laaja, muuten kuin edellinen.

- Poola 202. N:osta 200 15 m pohj.koilliseen on edellä mainitun polun oikeassa kyljessä:
roukkio n. 9 m ristiin , melkein maantasainen. Tämän itäkoillisenpuolen päällä on ladottu toinen roukkio 2,9 x 2,7 m laaja ja 0,5 m korkea.
- Nikkarin- 203. Kalliosaarella n. 75 m Kallion torpasta itäkaakkoon on:
loukko. roukkio 10,7 x 9,3 m laaja ja ehkä 1,7 m korkea; keskeltä koskemattoman näköinen, kaunis , sammaltunut. Roukkion luoteiskyljessä on 2 x 3 m laaja liite.
204. Edellisestä n. 100 m itään on:
roukkio 6,1 x 5,9 m laaja, 0,7 m korkea; eteläpuolelta vähän pengottu.
205. Edellisestä 3 m kaakkoon on:
roukkio , joka on nähtävästi ollut 5,5 x 7,4 m laaja, vaan nykyään on osa itäpuolta hävitetty. Roukkio on 0,6 m kork.
206. Edellisestä 3 m etelään on:
roukkio 3,1 x 3,5 m laaja, nykyään melkein maantasainen.
207. N:osta 204 ehkä 50 m länteen on:
roukkio 6,4 x 6 m laaja, 0,6 m korkea , risujen peitossa.
208. Edellisestä n. 20 m länteen on:
roukkio 5,5 x 4,5 m laaja , maantasainen; pienistä kivistä ladottu , sammaltunut .
209. Edellisestä 18 m luoteeseen on:
roukkio 6,2 x 4,2 m laaja, 0,7 m korkea , melkein roukkio,
6,2 x 4,2 m laaja, 0,7 m korkea , jonka selässä on 2 m liite.
210. Kallion torpasta n. 50 m pohjoiseen on:
roukkio 4 x 4,6 m laaja 0,7 m korkea sammaltunut.
211. Edellisestä 23 m pohjoiseen on:
roukkio 3,2 m ristiin , matala; pienistä kivistä ladottu.

Nikkarin-
loukko

212. Torpasta n. 40 m luoteeseen on:
roukkio 4 x 4,3 m laaja , 0,6 m kork., itäpuolelta hävitetty.
213. N:oista 204 ja 205 n. 100 m itään on:
roukkio 4,3 x 4,7 m laaja ja 1 m korkea, melkein kolmi-
kulmainen ; paksussa sammaleessa.
214. Edellisestä n. 30 m pohjoiseen on:
roukkio 4, x 4,8 m laaja ja 1,1 m kork., päällä kasvaa
kuusi ja paksua sammalta.
215. Edellisestä n. 20 m luoteeseen on:
roukkio 4 x 4,3 m laaja, maantasainen.
216. N:osta 214 n. 20 m koilliseen on:
roukkio 3,2 x 3,3 m laaja , matala, pengottu , puolan-
varsia kasvava.
217. N:osta 213 n. 20 m länteen on:
roukkio 4,3 x 3,8 m laaja, matala, sammaltunut.
218. Edellisestä ehkä 30 m lounaaseen ison kiven laidassa on:
roukkio 3,3 x 3,7 m laaja, melkein maantasainen.
219. Kallion torpasta n. 45 m koilliseen on:
roukkio 4,4 x 4,7 m laaja, 0,6 m korkea, pienistä kivistä
ladottu;
220. Torpasta n. 60 m länteen on:
roukkio 6,2 x 7,2 m laaja, matala; eteläpään puolella on
roukkiossa iso kivi.
221. Linnin torpasta , ehkä 70 m itään on:
roukkio lähes 12 m ristiin ja n. 1,2 m korkea; kes-
keltä vähän kuopalla.
222. Edellisestä ehkä toista sataa m pohjoiseen on ison
kiven kyljessä:
roukkio 3,7 x 4,7 m laaja, maantasainen.

Nikkarin
loukko

223. Edellisestä 8 m luoteeseen on:
roukkio 4,2 x 4,6 m laaja, myös maantasainen.
224. Edellisestä 55 m luoteeseen kalliolla on:
roukkio , pahasti pengottu n. 5,5 x 6,3 m laaja, nykyään
enään 0,5 m korkea.
225. Edellisestä n. 30 m itään on:
roukkio 5 x 3 m laaja, maantasainen.
226. Edellisestä ehkä 50 m itään on:
roukkio 2,4 x 2,9 m laaja , 0,5 m korkea.
227. Edellisestä 5 m itään:
roukkio 4,2 x 4,3 m laaja, matala, silmäkiven ympäri
ladottu.
228. Edellisestä 9 m etelään on roukkio n. 3 m ristiin kolmen
isomman kiven välissä.
229. Edellisestä ehkä 50 m luoteeseen on:
roukkio 4,3 x 3,5 m laaja, matala.
230. Edellisestä 4,8 x 4,2 m laaja, matala.
231. Edellisestä ehkä 60 m luoteeseen on:
roukkio 3,8 x 4,3 m laaja, matala.
232. Foogdin torpasta n. 70 m itään , erään aidan luonna on:
roukkio 4,6 x 3,8 m laaja, ehkä 0,4 m korkea.
233. Torpasta n. 35 m kaakkoon on:
roukkio 4 x 4,2 m laaja , matala.
234. Edellisen vieressä , ison kiven toisella puolella on:
roukkio 5 x 4 m laaja , 0,5 m korkea.
235. Torpasta n. 20 m etelään on:
roukkio 6,5 x 7 m laaja ja 1 m korkea ; eheännäköinen .
236. Torpasta 10 m itään on:
roukkio 5,3 x 5,5 m laaja ja 1 m korkea.
237. Torpasta n. 40 m itäkoilliseen on:

Nikkarin
loukko

237. roukkio 6,8 x 4,8 m laaja, 1 m korkea.
238. Edellisestä n. 10 m länsiluoteeseen on:
roukkio 5,8 x 5,3 m laaja, 0,6 m korkea.
239. Edellisestä 5 m läns. luoteeseen on :
roukkio 5,3 x 5 m laaja, matala.
240. Edellisestä n. 30 m pohjoiskoilliseen , kahden ison ki-
ven välimailloilla on:
roukkio 3,5 x 3,3 m laaja, matala.
241. Foogelin torpan pihassa on ollut:
roukkio, arviolta n. 7 m laaja, siitä on enään vähän
jäljellä.
242. Torpasta n. 30 m pohjoiseen , saunan luona on:
roukkio 4 x 5,3 m laaja, siitä on äsken otettu kiviä
viereen rakennettuun saunaan.
243. Luhtaan torpan tallin nurkasta n. 5 m luoteeseen on:
roukkio 6,5 x 5,8 m laaja, matala, pienistä kivistä la-
dottu , paitsi reunakivet jotka ovat isompia.
244. Snellin ja kahdesta Mäen torpista, n. 40 m kustakin
on joen puolella vainiossa:
roukkio 8 á 9 m ristiin ja 1,5 m korkea.
245. Edellisestä 10 m itäkaakkoon on:
roukkio 4,7 x 4,2 m laaja, kuten edelliseen on tähänkin
pellosta lisätty kiviä niin että se nyt on 1,5 m
korkea.
246. Mäen torpasta n. 10 m etelään on:
roukkio 6,6 x 5,5 m laaja, pellosta lisätty niin että
on nyt 1,5 m korkea.
247. N:o 245:stä 30 m etelään on:
roukkio 10 x 5 m laaja, pellosta lisätty niin että on
nykyään 1,5 m korkea.
248. N:o 244:stä 6 m länten on:
roukkio 4 x 3,7 m laaja, 0,5 m korkea.

Nikkarin
loukko

249. Edellisestä 10 m länteen on:
roukkio 4,6 x 5 m laaja , 0,6 m korkea.
250. Edellisestä 10 m pohj.luoteeseen, ison kiven koillis-
puolella on:
roukkio 5 m ristiin ja 1,5 m korkea.
251. Edellisen kyljessä yläpuolella on :
roukkio 8 m ristiin ja 1,7 m korkea.
252. Mäen torpan seinän vieressä on:
roukkio 6 x 4,5 m laaja, 1 m korkea, etelä- ja itäpuoli
ovat hävitetyt pois.
253. Edellisen pohj. puolella tuvan toisen nurkan vieressä on:
roukkio 4,5 m ristiin ja 1 m korkea.
254. Edellisestä 10 m länteen on:
roukkio 3 x 3 m laaja ja 1 m korkea.
255. № 251:stä 2 m länteen on:
roukkio 5,5 x 5 m laaja, 0,5 m korkea.
256. Edellisestä 10 m luoteeseen on:
roukkio 4,5 x 7 m laaja, 1,5 m korkea
257. Edellisestä 35 m etelään on:
roukkio 6,5 x 4,5 m laaja, 1,6 m korkea, pellosta lisätty
ja osaksi peltoon hävitetty.
258. Edellisestä 6 m luoteeseen on:
roukkio 4,5 x 5,5 m laaja ja 1,7 m korkea , pellosta lisät-
ty osaksi hävitetty
259. Edellisestä 8 m pohjoiseen on:
roukkio 4 x 4 m laaja ja 1,2 m korkea, pellosta lisätty,
leipäkakun muotoinen.
260. Mäen torpasta 30 m länteen on:
roukkio 7,6 x 7,4 m laaja ja 0,8 m korkea.
261. Mäen torpasta n. 20 m länteen on:
roukkio 4,2 x 4,7 m laaja, pellosta lisätty 1,5 m korkeaksi.

Nikkarin
loukko

262. Liukun (Kumalan)torpan pihassa on:
roukkio 6 x 5,4 m laaja ja 0,6 m korkea, roukkiolla
jota on myöhemmin vähän lisätty, on isot reunakivet.
263. Edellisestä n. 20 m luoteeseen on:
roukkio 4 x 4,8 m laaja, matala, osaksi pikku kivistä
ja punaisista paasista ladottu; hävitetty.
264. Edellisestä 3 m luoteeseen, kalliolla kuten edellinen on
roukkio 5 x 5 m laaja. Tämäkin on pahasti hävitetty ja
on jäljellä pieniä kiviä sekä erittäin paljon punapaasia
265. Liukun torpasta n. 35 m länteen on:
roukkio 6, x 4,2 m laaja, matala, pienikokoinen, reunaki-
vien mukaan muotoinen.
266. Edellisestä ehkä 35 m luoteeseen on:
roukkio 6,7 x 7,2 m laaja, matala, pienikokoinen.
267. Edellisestä ehkä 50 m luoteeseen ja Maalahden pitäjän
rajasta ~~on~~ n. 40 m koilliseen on:
roukkio 3 x 3 m laaja, matala.
268. Liukun torpasta ehkä 200 m pohjoiseen on:
roukkio 3,5 x 4,2 m laaja ynnä liite 1,5 m ristiin,
pengottu, paksussa sammalessa.
- Rantakallion 269. Luhtalan torpasta lähes $\frac{1}{2}$ km pohjoiseen on:
metsä. roukkio n. 5,5 m ristiin, 0,7 m korkea, keskusta laajalti
pengottu; sammaltunut.
270. Edellisestä n. 20 m pohjoiseen on:
roukkio 2,9 x 2,7 m laaja ja 0,7 m korkea; koskematon,
kaunis; eteläpuolella soikea syvennys.
271. Edellisestä 3 á 4 m pohjoiseen on:
roukkio 2,8 x 3 m laaja, muuten samanlainen kuin edellinen.
272. Pahanluoman kytöön vievän tien laidassa n. $\frac{1}{2}$ km Nikkari-
loukon kylästä on:
roukkio 3,5 x 4 m laaja, matala.

Rantakallion
metsä

273. Edellisestä 10 m luoteeseen , saman tien laidassa erään tiehaaran vastapäätä on:
roukkio 6,1 m ristiin , matala; keskus perattu.
274. Edellisestä n. 20 m länteen on:
roukkio 4,5 m ristiin, matala, silmäkiven ympärillä.
275. Edellisestä ehkä 10 m etelään on:
roukkio 4,5 x 4,2 m laaja, maantasainen, sammaltunut.
276. Edellisestä ehkä 70 m pohjoiseen , tien varrella on
roukkio 4 x 4 m laaja, matala; kuoppa keskessä.
277. Edellisestä 15 m pohjoiseen, saman tien varrella on:
roukkio 4,2 m ristiin, matala, sammaleen peittämä.
278. Edellisestä 15 m pohjoiseen saman tien kohdalla on
ollut:
roukkio, samanlainen kuin edellinen.
279. Edellisestä 20 á 25 m itään on :
roukkio 3,5 x 3,8 m laaja, matala, sammaltunut.
280. Edellisestä 45 m pohjoiseen, saman tien oikealla puolella olevalla kalliolla on:
roukkio 4,7 m ristiin ynnä liite eteläpuolella.
Roukkio on pahasti hävitetty; osaksi paasilaatoista ladottu.
281. Lyyskilän metsässä Hakkoomäellä n. $\frac{1}{2}$ km Pahaluoman eteläpuolella on :
kiviladelmä 4-kulmainen, joka sivulta 3,7 m laaja, keskellä oja idästä länteen sammaltunut ja puolanvarsia kasvava.
282. Perälän Rantakallion metsässä, runsas $\frac{1}{2}$ km Pahaluoman eteläpuolella on:
roukkio 3,3 x 2 m laaja, maantasainen.
283. Edellisestä 40 m itään on:
roukkio 3,1 x 2,8 m laaja ja 0,5 m korkea, sammaltunut.

Rautakallion
metsä

284. Edellisestä 5 m itään on:
roukkio 3,2 x 2 m laaja ja 1 m korkea, itäpäässä
1,8 m pitkä, matala liite.
285. Edellisestä n. 25 m lounaaseen on:
roukkio 3 x 3 m laaja, matala, kuoppa keskessä,
sammaltunut.
286. Edellisestä n. 10 m länteen on:
roukkio 3,6 x 3,8 m laaja, matala.
287. Edellisestä ehkä 400 m itään ja ehkä 600 m
Pahaluomasta etelään yhäti Perälän metsässä on kal-
liolla:
roukkio 4,5 m ristiin, kovasti sammaltunut; roukkion
koillispuolella on arkuntapainen syvennys ja punapaasi.
288. Edellisestä ehkä 50 m etelään on:
roukkio 4 x 4 m laaja, matala, silmäkiven ympärillä
sammaleen peitossa.
289. Perälän Loukolan torpasta, päälle 100 m koilliseen,
Nikkariloukon maantiestä 10 m luoteeseen on:
roukkio 3,4 x 3 m laaja, matala.
290. Samasta torpasta n. 70 m itäkoilliseen on:
roukkio 4,1 m ristiin, 0,5 m korkea, kuoppa keskessä.
291. Samasta torpasta n. 70 m länteen on:
roukkio n. 4,5 m ristiin, matala, pahasti pengottu.
292. Edellisestä 15 m kaakkoon on:
roukkio 2 x 2,7 m laaja ja 0,6 m korkea, eheä .
293. Edellisestä n. 30 m etelään on:
roukkio 4 x 3,4 m laaja, matala, pengottu.
294. Samasta torpasta n. 50 m pohjoiseen, Nikkarin tien
varrella on:
roukkio 4,3 x 4,6 m laaja, matala; silmäkiven ympärillä.

Rautakallion
metsä

Tämän itäpuolella tien laidalla on luultavasti ollut 2 roukkiota , vaan ne ovat lapsien leikki- paikkana melkein tuntemattomiksi mullistetut.

295. Edellisestä 8 m länteen on:
roukkio 5,2 x 4,6 m laaja, 0,5 m korkea, kaiveltu.
296. Edellisestä 10 m länteen on:
roukkio 6 x 5,7 m laaja ja 0,6 m korkea, pahasti pengottu.
297. Edellisestä 5 m länteen on:
roukkio 4,1 x 4 m laaja, matala, ilman kuoppaa.
298. Edellisestä 8 m läns. lounaaseen on:
roukkio 4,2 m ristiin, matala.
299. Edellisestä 8 m pohjoiseen on:
roukkionjäännökset , levitetyt alalle, joka on 9 x 5,5m laaja.
300. Nikkarin maantien etelä varrella n.1 km Loukolan eli Koivuniemen torpasta Poolaan päin on:
roukkio 5 x 5,2 m laaja ja 0,6 m korkea; paksussa sam- malessa.
301. Käyppälän Kinnarin torpasta n. 100 m luoteeseen osaksi Nikkarin maantien alle joutunut:
roukkio 7 x 6,7 m laaja, melkein maantasainen.
302. Rautakallion Ison-Hinssan sarassa n. $\frac{1}{2}$ km etelään Kinnarin (?)torpasta on:
roukkio 9,7 x 5,5 m á 8,8 m , 1,1 á 0,6 m korkea, roukkiossa on useita pieniä kuoppia ja on se sammal- tunut.
303. Pikku-Hinssan sarassa , edellisestä n. 150 m länsi- lounaaseen on: 3 m rist., 0,5 m kork., sammaltunut.
304. Edellisestä 20 m pohjoiseen on:
roukkio 4,6 x 3,6 m laaja ja 0,5 m korkea, epäsäännöl- linen, paksussa sammalessa.

Rautakallion
metsä.

105. Edellisestä ehkä 150 m läns.lounaaseen on pikkuisella kallion nystyrällä:
roukkio 5,1 x 4,7 m laaja, matala, pengottu .
306. Edellisestä n. 80 m etelään on:
roukkio 3,1 x 4,5 m laaja , maantasainen .
307. Edellisestä n. 10 m läns. lounaaseen:
roukkio 3,7 x 2,7 m laaja maantasainen , silmäkiven ympäri ladottu.
308. Edellisestä lähes 100 m läns. lounaaseen , ison kiven vieressä on:
roukkio 3 x 4 m laaja, maantasainen; iso kanto sen päällä.
309. Edellisestä 10 m luoteeseen, on:
roukkio 3,4 x 2,3 m laaja, matala.
310. Edellisestä n. 20 m pohjoiseen , ison kiven vieressä on:
roukkio lähes 5 m ristiin, aivan matala, kanto päällä, sammaltunut.
311. Edellisestä ehkä 200 m luoteeseen on:
roukkio 4,1 x 3,8 m laaja, maantasainen ; reunakivet vähän korkeammat; paksussa sammalessa.
312. Edellisestä 12 m länteen on:
roukkio 4,3 x 4 m laaja, maantasainen , paksussa sammalessa.
313. Perälän Tuokon Rautakallion sarassa , Suorttilan rajaidasta kiinni kahden ison kiven välissä tahi ympärillä on:
roukkio 4,3 x 4,5 m laaja, 0,5 m korkea.
314. Edellisestä 20 m lounaaseen on:
roukkio n. 5 x 5,5 m laaja, 0,5 m korkea ; iso silmäkivi on itäpäässä .

315. Edellisestä n. 50 m lounaaseen on:
roukkio 6 m ristiin, maantasainen, roukkiossa on
kaksi 0,5 m syvyistä kuoppaa.
316. Edellisestä n. 20 m pohjoiseen on:
roukkio 3,2 x 3,3 m laaja, matala; pienen silmäkiven
vieressä on kuoppa.
317. Edellisestä 15 m länteen on:
roukkio 3,6 x 2,8 m laaja, maantasainen; sammaltunut;
silmäkivi pohjoispäässä.
318. Edellisestä ehkä 60 m länteen, Mikki Wiikin sarassa
mäkirinteessä on:
roukkio n. 4 m ristiin; kahden silmäkiven kulmakkeessa
on syvä kuoppa.
319. Edellisestä 3 m luoteeseen on:
roukkio 2,2 x 2,3 m laaja; renkaan muotoiseksi kai-
vettu.
320. Edellisestä lähes 10 m läns.luoteeseen on:
roukkio 4,3 x 3m laaja, matala, pohjoispään länsi
puolella on liite, 1,5 m ristiin.
321. Edellisestä 4 m pohj. luoteeseen on:
roukkio 3,4 x 3,2 m laaja, matala, kahden ison kiven
väli kaivettu.
322. Edellisestä ehkä 100 m läns. luoteeseen on:
roukkio 3,6 x 4,2 laaja ja 0,6 m korkea, iso kivi
itäpäässä, paksussa sammaleessa.
323. Perälän Jaaksien sarassa ison linjan kohdalla pienellä
kalliolla lähellä Jäkälänevsa on:
roukkio 3,8 m ristiin, matala, kalliolohkareista muo-
dostettu; pengottu.

Rautakallion
metsä

324. Perälän Mikki Wiikin sarassa , ison linjan luoteisreunassa , n. 200 m Nikkarin tiestä pohjoiseen on:
roukkio 5 x 4,3 m laaja, 0,5 m korkea; silmäkiven ympärillä.
325. Edellisestä n. 12 m läns.lounaaseen on:
roukkio 3,5 x 3 m laaja, 0,5 m korkea; silmäkivi länsipäässä.
326. Edellisestä 3 m läns.luoteeseen on:
roukkio 6 x 6,5 m laaja, 0,5 m korkea.
327. Edellisestä ehkä 100 m pohjoiseen , Antti Jaaksin sarassa on:
roukkio 4,3 x 5 m laaja, matala; sammaltunut.
328. Edellisestä 35 m läns. luoteeseen on:
roukkio 7 x 5,3 m laaja, matala, iso kivi koillis-päässä.
329. Perälän Tuokon sarassa, Tyyvinperkoon tien oikealla puolella, 5 m tiestä, korkea kallio pohj.puolella on:
roukkio 4 m ristiin, 0,4 m korkea; kalliolohkareista tehty, pengottu.
330. Käyppälän Matti Mäkelän sarassa, n. 60 m Nikkarin tiestä, Piikki Heikin tien oikeassa laidassa on:
roukkio 5 m ristiin, matala, sammaltunut.
331. Edellisestä 5 m kaakkoon on:
roukkio 4 m ristiin, maantasainen.
332. Lyyskilän Liukkulan maalla, Lautasaaren torpasta n. 300 m länteen, nevan toisella puolella sen rannassa on:
roukkio 3,5 x 2 m laaja, matala.

Lyyskilä

Lyyskilä

333. Edellisestä 3 m etelään on:
roukkio 2,4 m ristiin, matala.
334. Lyyskilän Ketolan sarassa n. 300 m Kairanevasta kaakkoon
pitkin linjaa on:
roukkio 8,5 x 8,9 m laaja ja 1,5 m korkea, melkein
renkaan muotoiseksi kaivettu.

Keskikylä

335. Keskikylän Kauppilan sarassa Roukkion-kankaalla, laajan
ja korkean kallion päällä on:
roukkio 8 x 8,5 m laaja, ehkä 1,2 m korkea; melkein
renkaan muotoiseksi kaivettu.

Miettilä

336. Miettilän Paavolan sarassa n. 200 m edellisestä ete-
lään on:
vanha tervahauta 7,2 m pitkä, idästä länteen ja 6,7 m
leveä; pohjasta 1 m korkea; aukko on länsi päässä.
Edellisestä lähes 100 m etelään on:
337. kotaperustus avonaisen renkaan tapainen, 5 m ristiin,
kehä 0,3 m korkea ja 0,5 m leveä; kivistä rakennettu.
Aukkoja lounaaseen ja etelään päin. Kehän sisäpuolella
on muutamia kiviä, jotka ovat yhtä korkeat kuin kehä.
338. Edellisestä 150 á 200 m etelään, vielä Miettilän Paavolan
sarassa n. 20 m kirkon metsän rajasta on:
iso roukkio 17,4 x 14,5 m laaja ja ainakin 2,5 m korkea,
soikean renkaan muotoinen; keskusta kaivettu 2,5 m syvyy-
teen.
339. Kirkonmetsässä, pieneellä kalliolla on:
roukkio 7,3 x 7,5 m laaja 0,5 á 1 m korkea; keskeltä
laajasti pengottu.
340. Kirkon metsän keskipaikoilla Riihimaan polun länsi
laidassa, 4 m siitä on:
roukkio 10 m ristiin (nyk. ehkä 12 m) 1,6 m korkea,
keskeltä laajalti kaivettu; paksussa sammaleessa.

- Vieru 341. Wierulla Madesjoen länsipuolella olevasta Hyyrijoen torpasta yli 200 m pohj.luoteeseen on kalliolla: hävitetty roukkio, joka arviolta on ollut 4 x 3,6 m laaja.
- Kylänpää 342. Raattanevan tiehaarasta , ehkä 100 m Jokioisiin päin, eroaa pieni polku Mannilan perkuulle, sitä n. 300 m kuljettua on polun oikealla puolella pienellä mäellä eli mäen rinteessä :
roukkio 4,2 x 4, m laaja, matala, keskeltä perattu.
343. Edellisestä 3 m polulle päin on:
roukkio 3,5 m ristiin; isoilla reunakivillä varustettu, eheä, sammaltunut.
344. Edellä mainitun polun päässä on Mannilan perkuun luona riihi, josta n. 25 m itään on:
kivilatomus 16,5 m pitkä luoteisesta kaakkoon ja 4 á 4,5 m leveä; latomus on pitkin pituuttaan keskelle kuopalle perattu; päissä , jotka ovat hiukan leveämmät on kuten tavallisissa roukkioissa pyöreät kuopat.
345. Koskelan torpista , vailla 1 km pohjoiskoilliseen ja ehkä 350 m Koskelan tiestä luoteeseen on mäellä:
roukkio n.3,2 m ristiin, kaivettu ja sammaltunut
346. Edellisestä 40 á 50 lounaaseen (?) samalla harjulla on:
roukkio, harjun suuntainen on n. 11 m pitkä; päistä n. 3 m ja keskeltä 2 m leveä. Tavallisista roukkiokivistä ladottu, vaan epäsäännöllinen, kuitenkin pengottu.
347. Kuusiston Rihtamaassa , n. 100 m Tuurille vievän talvitien oikealla puolella, runsaasti 1,5 km ennen Koskelan torppia, mäen etelääyrään partaalla, on:
raunio 5,5 x 6 m laaja, kovasti pengottu, melkein lävitsensä pohjoisesta etelään, etenkin matalan silmäkiven itäpuo-

Kylänpää

litse , jolle puolelle on kasaantunut kiviä ehkä 1,5 m korkeuteen.

348. Noin 4,5 km Mikkulan kestikievarista Jokioisiin päin on Iipposen Korpi-nimisessä sarassa , maantien vasemmalla puolella suojeleusaidan ja poikkiaidan kulmauksessa on: roukkio n. 4 m ristiin , matala ; vanhaan aikaan pengottu, matalan silmäkiven maantien puolelta.