

HAUKIPUDAS [5] , Kello, Isoniemi

Tarkastus Paula Purhonen 1975

HAUKIPUDAS [5] , Kello, Isoniemi

Jatulintarha. I.

Maanomistaja Haukiputaan kylän jakokunta (Ahti Markus, Haukiputaan kylän jakokunta, 90830 HAUKIPUDAS)

Rek.nro

Peruskartta 2533 05 (Laitakari, painettu 1972), koordinaatit
x = 7230 92, y = 558 00, z = n. 10

Kertomukseen liittyy 2 karttaa (liitteet 1-2) sekä ote peruskartasta 2533 05 (liite 3)

Toukokuussa 1975 ilmoitti lehtori Pentti Koivunen (Oulun yliopisto, Historian laitos) Haukiputaan Kellon kylässä ennestään tunnetun I luokan muinaisjäännöksen, Isoniemessä sijaitsevan jatulintarhan (Haukipudas [5]) yli paalutetun tielinjan. Lähetin heti rauhoitusmääräyksen maanomistajalle Haukiputaan kylän jakokunnalle (4855/7.5.1975) sekä ilmoitin Oulun maanmittauspiirin maanmittaus-toimistoon ins. Antti Mattilalle, joka hoiti Isoniemen tien tietöimitusta, tielinjalla olevasta rauhoitetusta muinaisjäännöksestä (5029/23.5.1975). 6.6.1975 tarkastin muinaisjäännöksen. Uudelleen kävin paikalla 13.6.1975, jolloin Isoniemen yksityistien tietöimituksen yhteydessä tarkastettiin tielinja maastossa. Tällöin päätettiin siirtää tielinja kulkemaan muinaisjäännöksen pohjoispuolelta siten, että muinaisjäännös ei vahingoitu (liite 1).

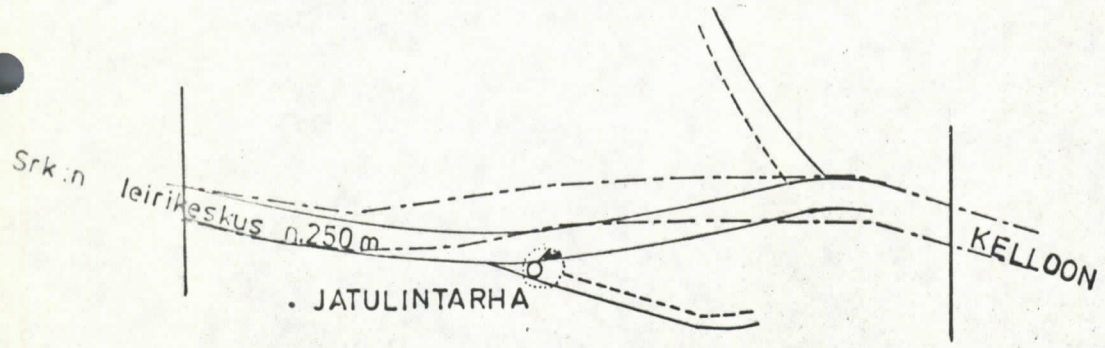
Jatulintarha sijaitsee Isoniemessä Haukiputaan kylän jakokunnan maalla Haukiputaan seurakunnan leirikeskuksesta n. 250 m itään metsäteiden risteyksessä (liitteet 2-3). Isoniemi on mäntyjä ja varpukasvillisuutta kasvavaa hiekkakangasta. Merenrantaan on jatulintarhasta 200-300 m.

Jatulintarhassa on erotettavissa 11 kivikehää ja sen suurin halkaisija on n. 8 m. Kivet ovat sammalen peitossa niin, että vain kivien ylin osa näkyy. Jatulintarhan pohjoisreuna on metsätien alla. Ilmeisesti tien alla oleva osa on vahingoittumattomana hiekan alla ja voitaisiin saada näkyviin poistamalla päällä oleva hiekka.

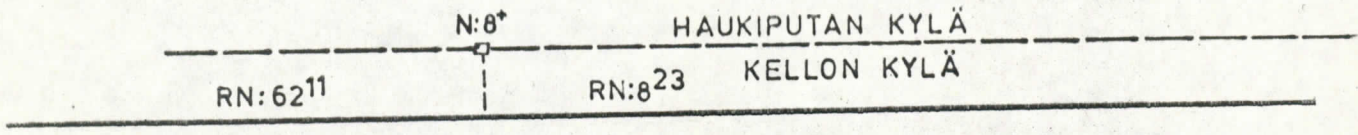
Helsingissä 27.11.1975

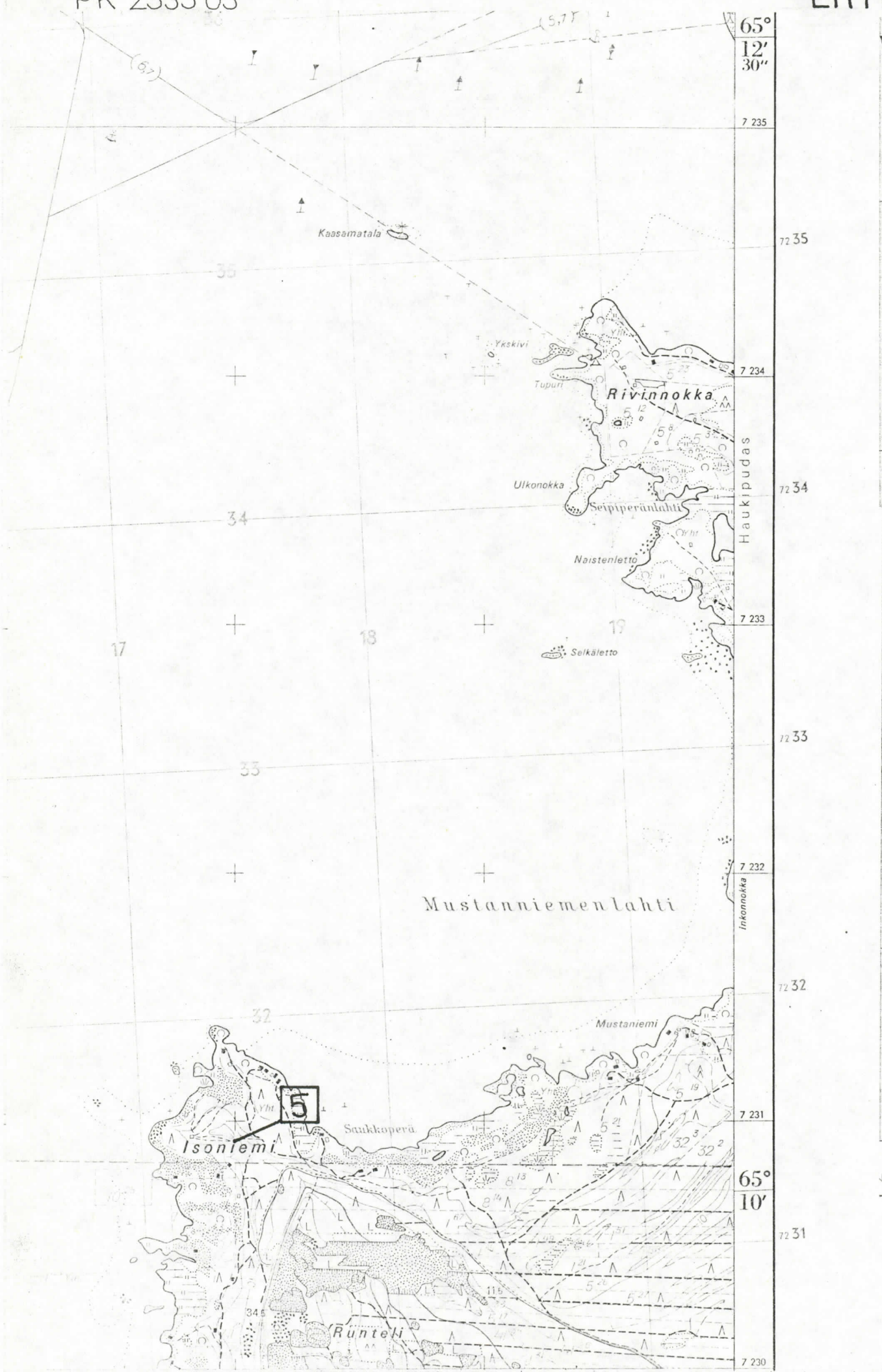
Paula Purhonen
Paula Purhonen

III



JAKOKUNNAN YHTEINEN





65° 12' 30"

7 235

72 35

7 234

72 34

7 233

72 33

7 232

72 32

7 231

65° 10'

72 31

7 230